

Questa mappa sintetizza il risultato del progetto partecipativo "I like Budrio by Bike! Percorsi alla scoperta del territorio", promosso dal Comune di Budrio e svoltosi nei primi mesi del 2015. I like Budrio by Bike si prefiggeva di individuare alcuni itinerari ciclopedonali nel territorio che fossero basati su elementi di viabilità già esistenti, ma poco conosciuti.

Si ringraziano tutti i partecipanti, privati cittadini e rappresentanti di associazioni ed enti, che hanno contribuito alla definizione e caratterizzazione dei percorsi.

Percorso promosso da



www.pedalenta.it

PROGETTO GRAFICO: I likebudrio@gmail.com



MAPPA

Itinerari, connessioni, circuiti e punti d'interesse

PERCORSO 1

Itinerario NORD - SUD
Castenaso - San Pietro Capofiume

UTILIZZO - cicloturismo
LUNGHEZZA - 21 km

Si parte da Castenaso, a cui si arriva da Bologna mediante SFM, si tocca Budrio e si continua per Mezzolara e Dugliolo, da cui si può proseguire verso San Pietro Capofiume, collegandosi ai percorsi ciclabili che intercettano le ciclovie del Brennero, del Po, quelle regionali, Bicitalia.



Villa Rusconi

PERCORSO 2

Connessione
Budrio - Mezzolara

UTILIZZO - collegamento, tempo libero, allenamento sportivo
LUNGHEZZA - 7 km

Collegamento mediante strade poco trafficate fra Budrio (stazione SFM) e Mezzolara (stazione SFM), collegamento con il percorso 7, Vedrana - Selva Malvezz.



Palazzo La Tuè

PERCORSO 3

Connessione
Budrio - Castenaso

UTILIZZO - collegamento, tempo libero
LUNGHEZZA - 9 km

Il percorso parte da Castenaso (stazione SFM) e passa per Cento per collegarsi a Budrio (stazioni SFM Budrio e Budrio centro), mediante strade poco trafficate.

PERCORSO 4

Connessione
Maddalena di Cazzano - Mezzolara

UTILIZZO - collegamento, tempo libero
LUNGHEZZA - 9 km

Mediante strade poco trafficate ed immerse nel verde, il percorso collega la località di Maddalena di Cazzano a quella di Mezzolara (stazione SFM). Da Maddalena è possibile arrivare anche fino ad Armarolo.



Chiesa di Maddalena di Cazzano

PERCORSO 5

Connessione
Budrio - Vedrana

UTILIZZO - collegamento, tempo libero, allenamento sportivo
LUNGHEZZA - 5 km

Collegamento mediante strade poco trafficate fra Budrio (stazione SFM) e Vedrana, in collegamento con i percorsi 6 e 7, Circuito Vedrana e Vedrana - Selva Malvezz.



Campagna di Vedrana

PERCORSO 6

Circuito
Vedrana

UTILIZZO - tempo libero, allenamento sportivo
LUNGHEZZA - 6 km

Il percorso costituisce un anello che parte da Vedrana, in collegamento con il percorso 5, verso Budrio, ed il percorso 7, circuito Vedrana - Selva Malvezz.

PERCORSO 7

Circuito
Vedrana - Selva Malvezz

UTILIZZO - collegamento, tempo libero, allenamento sportivo
LUNGHEZZA - 12 km

Il percorso costituisce un anello che parte da Vedrana e tocca Selva Malvezz percorrendo strade poco trafficate, in collegamento con il percorso 5, verso Budrio.



Palazzo del Governatore di Selva Malvezz

PERCORSI A FRUIBILITÀ CONDIZIONATA

Nell'ambito del progetto partecipativo sono stati individuati dei tracciati la cui fruibilità in piena sicurezza è condizionata ad interventi strutturali, da inserire negli strumenti di programmazione dell'ente. Tutti i percorsi sono consultabili sulla piattaforma uMap.

Itinerario EST - OVEST

Maddalena di Cazzano - Selva Malvezz

Collegamenti

Prunaro - Budrio 1/2

Collegamento

Armarolo - Budrio

Circuito

Vedrana Volpino

Circuito

Budrio Roversella

Da 2015 la regione Emilia-Romagna ha reintrodotta l'abbonamento annuale "Mi Nuovo bici in treno" al costo di 60 euro che consente di caricare la bici su tutti i treni a servizio di biciclette, con estensione anche ai servizi svolti da Tper sulla rete ferroviaria regionale. È un titolo nominativo, valido solo per i residenti in Emilia-Romagna, che possono comprarlo nelle biglietterie di Trenitalia e Tper presentando un documento che attesti la residenza.

Abbonamento e biglietto per bici al seguito

IN BICI SUL TRENO


Biglietto giornaliero per bici al seguito. La Regione Emilia-Romagna, in accordo con Trenitalia e Tper ha esteso l'utilizzo del titolo Trenitalia alla rete FER. Il biglietto giornaliero Trenitalia per il trasporto di biciclette (tandem escluso) convalida una bicicletta (tandem escluso) su i treni del trasporto regionale. Alla validità attuale (rete RFI) si aggiunge la facoltà di utilizzare senza limitazioni anche i treni Tper su rete FER. Il prezzo del biglietto è di 3,50 Euro. Tper abbas-serà a 2,50 euro il prezzo del biglietto giornaliero, che continuerà a essere valido sui soli treni Tper sulla rete FER. Per info e aggiornamenti contattare lo 84 01 5152 o consultare il sito www.tper.it

IN VIAGGIO SICURI
Buone norme per il ciclista extra urbano

- **Prima di partire:** si consiglia di controllare che la bici sia in ordine: efficienti luci funzionanti, dotazione Kit per la riparazione camera d'aria o camera d'aria di scorta e pompa, anche se piccola, giubbotto rifrangente per la sera o strisce rifrangenti per gamba e braccio. Casco sempre!

- **Durante il viaggio:** Trattandosi di itinerari percorribili su strade ad uso promiscuo con auto, seppure in parte con traffico limitato, si consiglia di prestare la massima attenzione alla segnalazione stradale, avvalendosi degli attraversamenti pedonali ove siano presenti e sempre con bici a mani! Pro-cedere sempre in fila indiana e comunque mantenendo sempre la destra, a maggior ragione in presenza di transito di auto.

Maggiori info sul sito www.fiab-nazionale.it e www.fiab-onlus.it/bici/
www.fiabcastenaso.it

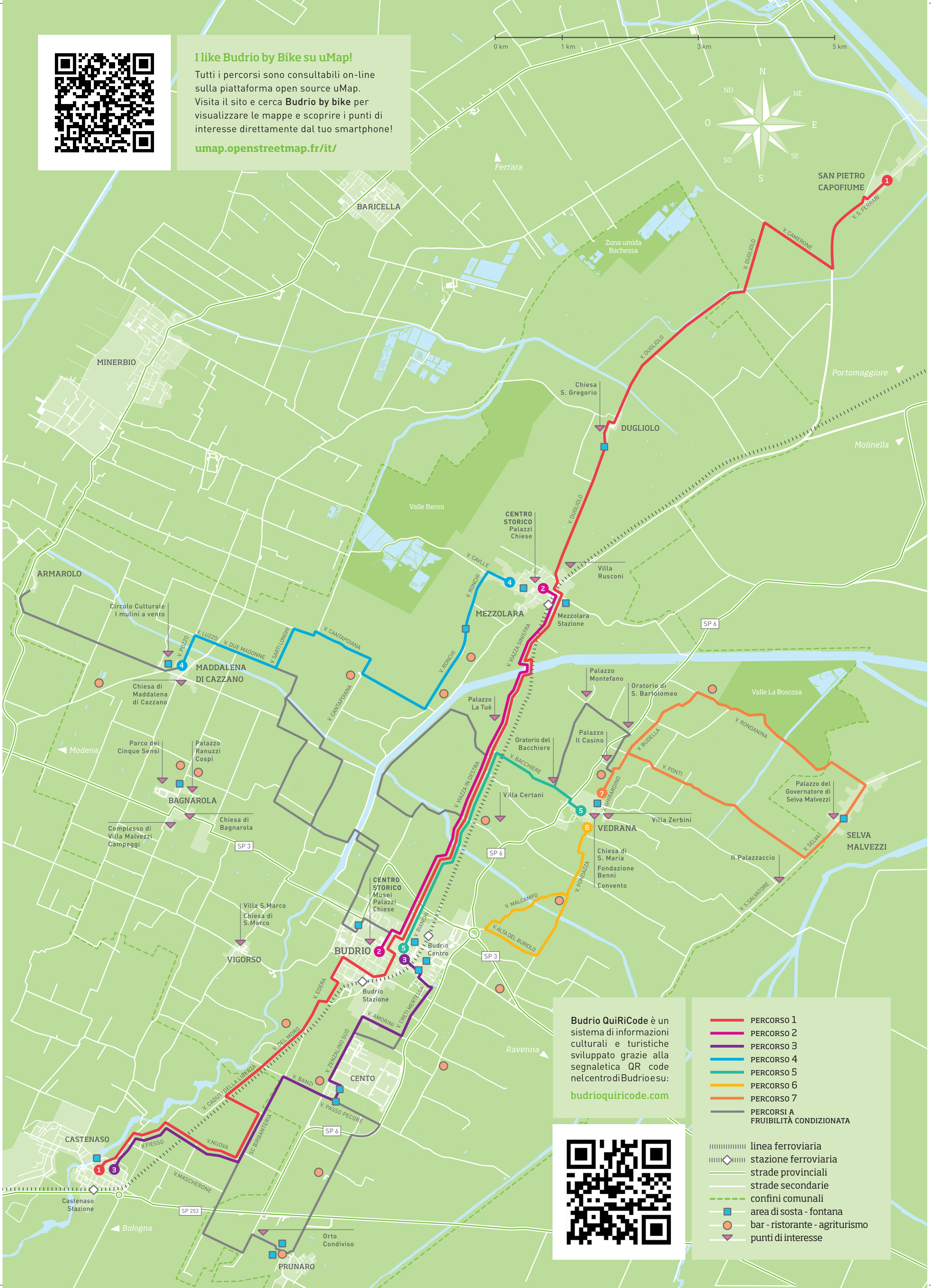
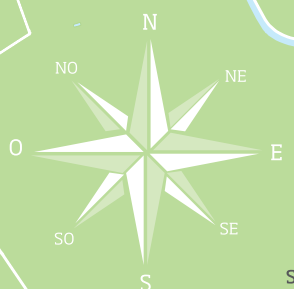


I like Budrio by Bike su uMap!

Tutti i percorsi sono consultabili on-line sulla piattaforma open source uMap. Visita il sito e cerca Budrio by bike per visualizzare le mappe e scoprire i punti di interesse direttamente dal tuo smartphone!

umap.openstreetmap.fr/it/

0 km 1 km 3 km 5 km



Budrio QuiRiCode è un sistema di informazioni culturali e turistiche sviluppato grazie alla segnaletica QR code nel centro di Budrio esu:

budrioquiricode.com

- PERCORSO 1
- PERCORSO 2
- PERCORSO 3
- PERCORSO 4
- PERCORSO 5
- PERCORSO 6
- PERCORSO 7
- PERCORSI A FRUIBILITÀ CONDIZIONATA

- linea ferroviaria
- stazione ferroviaria
- strade provinciali
- strade secondarie
- confini comunali
- area di sosta - fontana
- bar - ristorante - agriturismo
- punti di interesse

