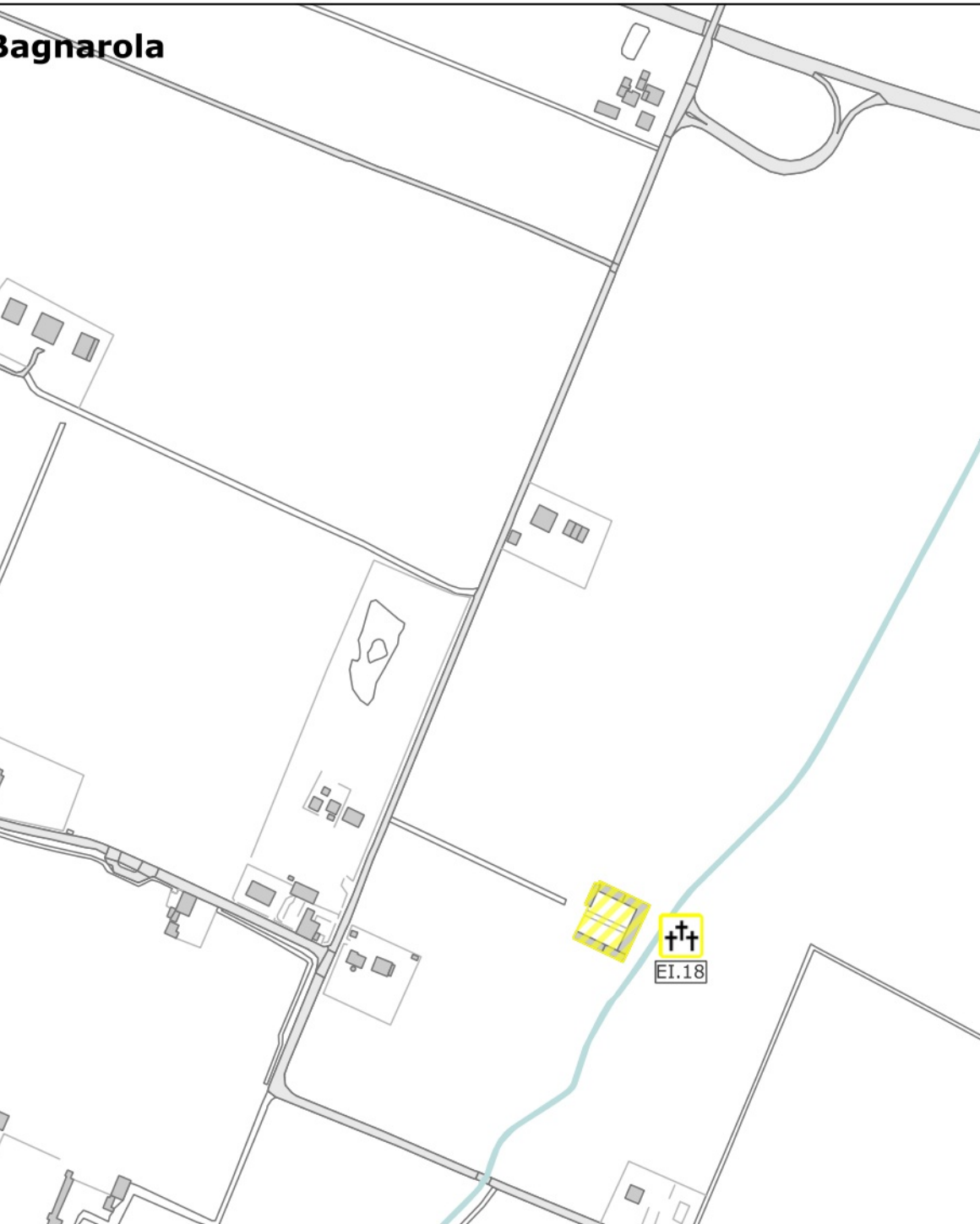
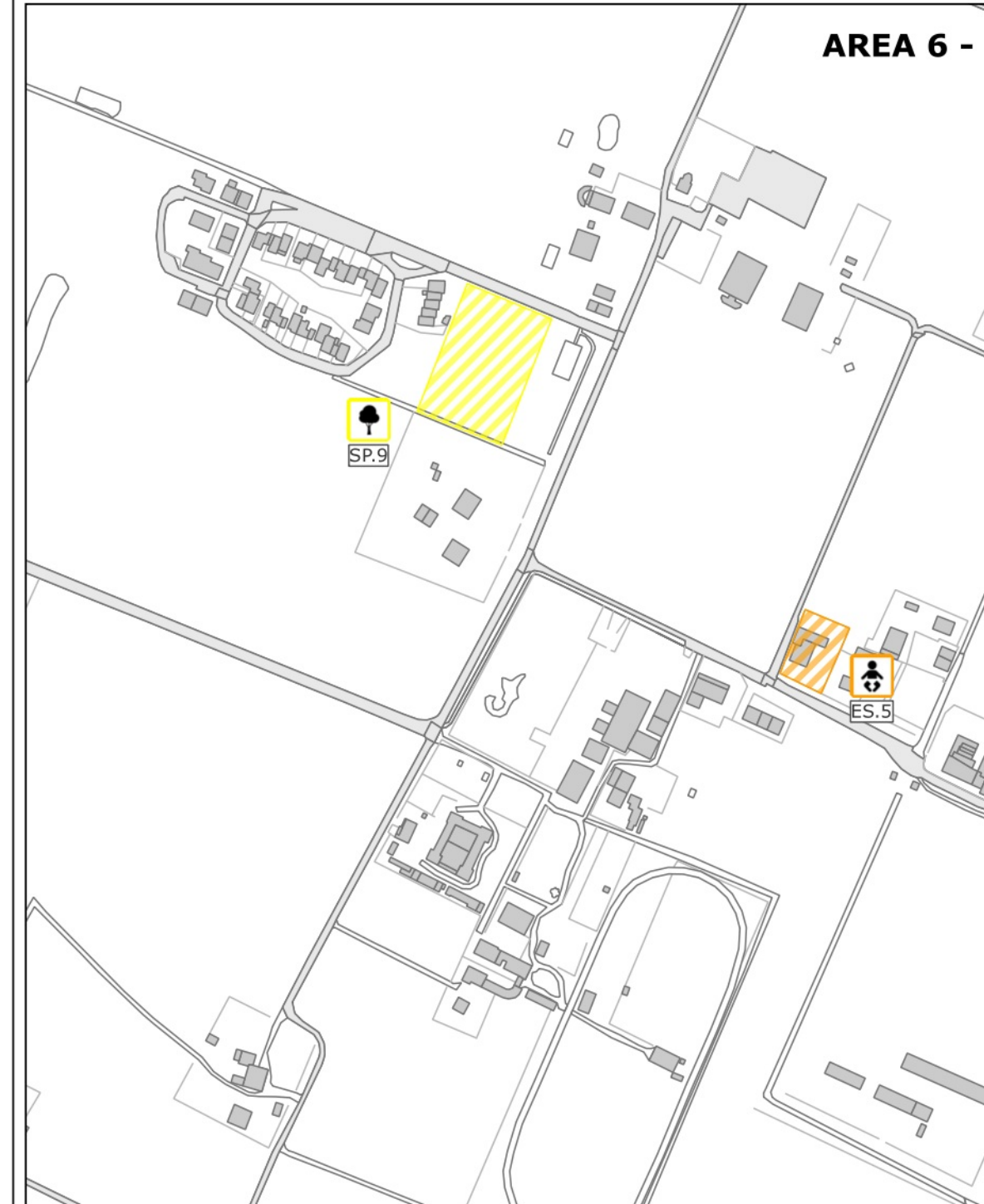
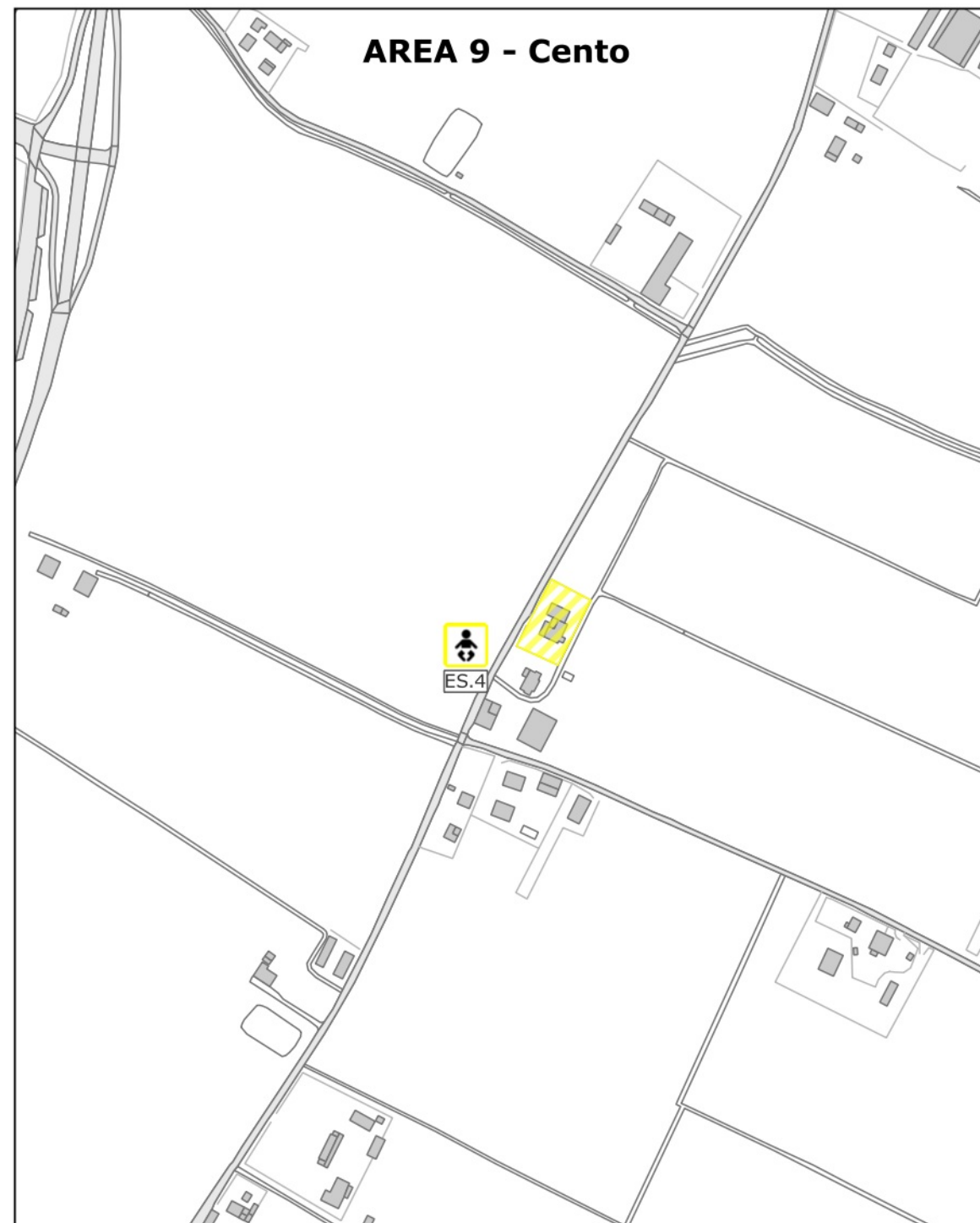
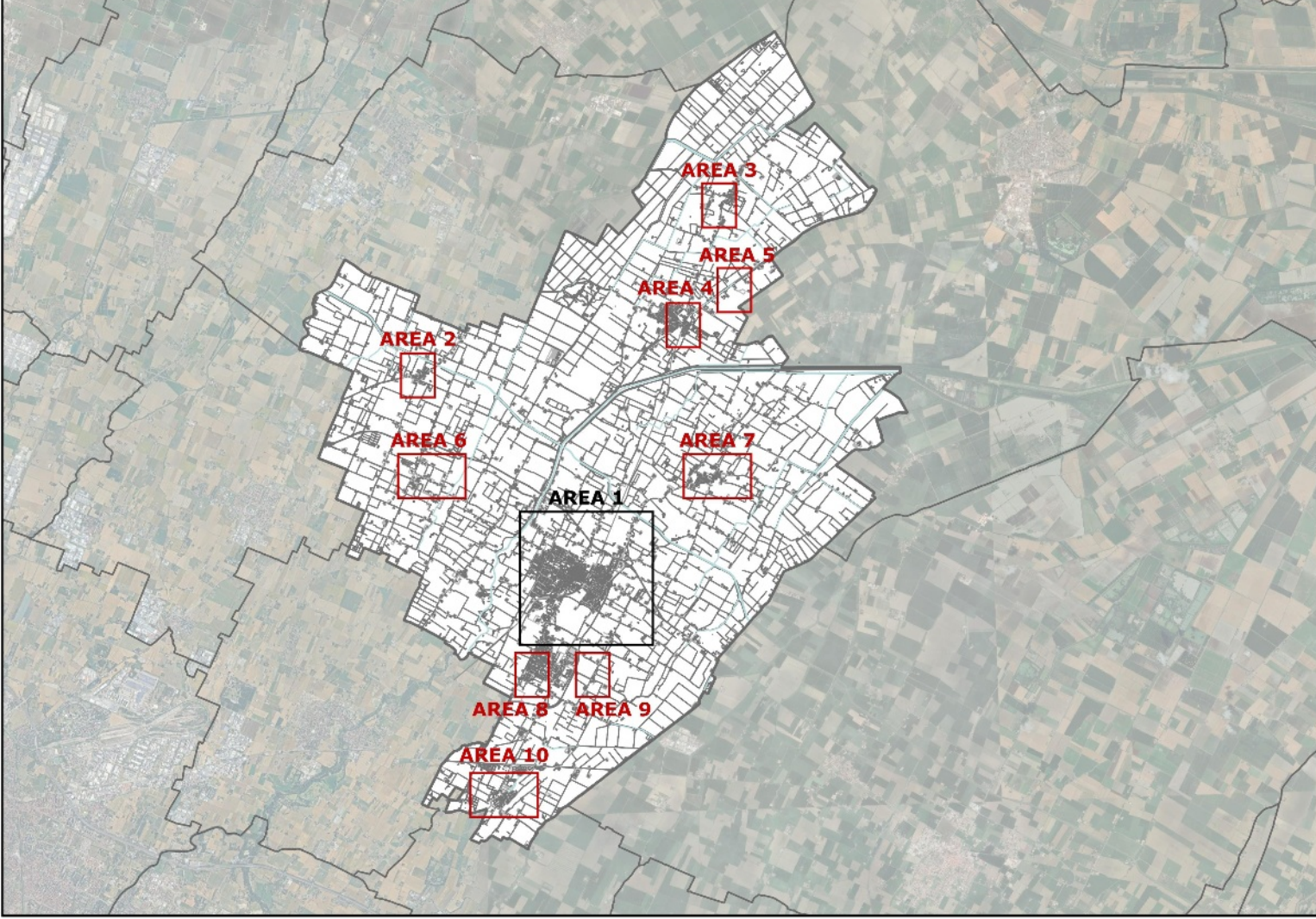


- Edifici di interesse comunale**
- EI.1 - Municipio di Budrio
 - EI.2 - Museo dei Burattini
 - EI.3 - Teatro di Budrio e pinacoteca
 - EI.4 - Biblioteca comunale "Majani"
 - EI.6 - Circolo culturale
 - EI.7 - Palazzo "Medosi - Fracassati"
 - EI.5 - Centro sociale di Budrio
 - EI.8 - Sala polivalente/auditorium
 - EI.9 - Torri dell'acqua
 - EI.11 - Cimitero di Cento
 - EI.12 - Cimitero di Budrio
 - EI.13 - Cimitero di Mezzolara
 - EI.16 - Cimitero di Dugliolo
 - EI.17 - Cimitero di Maddalena di Cazzano
 - EI.18 - Cimitero di Bagnarola
 - EI.10 - Cimitero di Pieve di Budrio
 - EI.14 - Cimitero di Prunaro
 - EI.15 - Cimitero di Vedrana
- Edifici scolastici**
- ES.1 - Asilo nido "Aquiloni"
 - ES.2 - Scuola dell'infanzia e primaria "Menarini"
 - ES.5 - Scuola dell'infanzia di Bagnarola
 - ES.3 - Nido e scuola dell'infanzia "don Biavati"
 - ES.4 - Scuola dell'infanzia di Cento
 - ES.6 - Scuola dell'infanzia Partengo
 - ES.7 - Scuola dell'infanzia e primaria di Mezzolara
 - ES.8 - Scuola dell'infanzia e primaria "Benni"
 - ES.9 - Scuola primaria e secondaria di I grado "Filopanti"
- Impianti sportivi**
- IS.1 - Palestra comunale
 - IS.2 - Palasport "Mariani"
 - IS.3 - Stadio comunale "Zucchini"
 - IS.4 - Circolo tennis
 - IS.5 - Campo sportivo Mezzolara
 - IS.6 - Campo sportivo Prunaro
 - IS.7 - Bocciodromo
- Spazi pubblici**
- SP.1 - Parco Giovanni XXIII
 - SP.2 - Parco giochi in via Battisti
 - SP.3 - Parco in via Solmi
 - SP.4 - Giardino donatori di sangue
 - SP.5 - Parco in via Verdi
 - SP.6 - Parco Angelina "Lina" Merlin
 - SP.7 - Bosco Eichenaus
 - SP.8 - Parco giochi di Maddalena di Cazzano
 - SP.9 - Giardino abitato di Bagnarola
 - SP.10 - Parco di Vedrana
 - SP.11 - Parco di Prunaro
 - SP.12 - Piazza Antonio da Budrio
 - SP.13 - Parco in via Creti Martella
 - SP.14 - Parco Don Giuseppe Codicé
 - SP.15 - Parco piazza Dario Baldini
- Tragitti**
- T.1 - Via Garibaldi, via Marconi, via Bissolati
 - T.2 - Via Verdi
 - T.3 - Via Papa Giovanni XXIII, via Beroaldi, via Benni
 - T.4 - Via Gramsci, via Muratori
 - T.5 - Via Martiri Antifascisti



Non accessibile	Parzialmente inaccessibile	Sufficientemente accessibile	Accessibile
Presenza di dislivelli e scalini in aree esterne o interne.	Pavimento poco percorribile.	Possibilità per chiunque di muoversi in autonomia negli spazi fondamentali.	Buona accessibilità.
Dimensione insufficiente delle porte.	Segnaletica o orientamento carente.	Almeno un servizio igienico accessibile.	Assenza di elementi di intralcio.
Pavimento degradato o non percorribile.	Servizi igienici non accessibili.	Presenza di servoscala o ascensore non indispensabile.	Assenza di problematiche.
Assenza ascensore nei piani superiori.	Presenza di dislivelli lungo i percorsi interni.	Segnaletica o orientamento carente.	Possibilità di accedere in autonomia.
Problemi rilevanti di sicurezza.	Elementi d'arredo o giochi all'aperto non fruibili.		Presenza di corretta segnaletica e sistemi di orientamento.
Assenza marciapiedi o banchina su vie trafficate			



WeProject s.r.l.
Management for urban development

Via Valtellina, 6
20159 Milano
tel +39 02 48002752
mobile +39 3666274380
i.bresciani@weproject.it
www.weproject.it

P. IVA 07077100969

COMUNE DI BUDRIO
Città Metropolitana di Bologna

COMUNE DI BUDRIO
Piazza Filopanti, 11
40054 - Budrio (BO)

P.E.B.A.
Piano di Eliminazione delle Barriere Architettoniche

COMUNE DI BUDRIO
Città Metropolitana di Bologna

COMUNE DI BUDRIO
Piazza Filopanti, 11
40054 - Budrio (BO)

P.E.B.A.
Piano di Eliminazione delle Barriere Architettoniche

DATA	AGOSTO 2024	TRAC. N.	02b	CONTENUTO TAVOLA	LIVELLI DI ACCESSIBILITÀ FRAZIONI
SCALA	1:5.000				
RESERVATO AGLI UFFICI					
PROGETTISTI			INGEGNERI DELLA PROVA		
Ing. Iliana Bresciani Ing. Matteo Bertoni Ing. Chiara Reboani			A 5408 Ingegnere in Area Nazionale L. 12/08/2013 BOLOGNA - BRESCIA - ITALY		