



DELIBERAZIONE DEL CONSIGLIO COMUNALE

Deliberazione n. 47 del 27/05/2021

OGGETTO: SDEMANIALIZZAZIONE E ALIENAZIONE DI PORZIONI DI TERRENO COMUNALE IN VIA EDERA.

Premesso che, in considerazione della situazione di emergenza che sta colpendo l'intera Nazione, la seduta di Consiglio Comunale in cui viene approvato il presente atto si svolge con modalità telematica, in applicazione della decretazione governativa d'urgenza relativa al contenimento della diffusione del COVID- 19 e secondo le modalità indicate nella comunicazione del Presidente del Consiglio Comunale P.G. n. 7111 del 27/03/2020 "MISURE DI SEMPLIFICAZIONE IN MATERIA DI ORGANI COLLEGIALI, EX ART. 73 DEL DECRETO-LEGGE 17 MARZO 2020, N. 18, «MISURE DI POTENZIAMENTO DEL SERVIZIO SANITARIO NAZIONALE E DI SOSTEGNO ECONOMICO PER FAMIGLIE, LAVORATORI E IMPRESE CONNESSE ALL'EMERGENZA EPIDEMIOLOGICA DA COVID-19» - SEDUTE DEL CONSIGLIO COMUNALE -DISCIPLINA".

L'anno 2021 addì ventisette del mese di maggio alle ore 18:30 nella Casa Comunale, previa l'osservanza di tutte le formalità prescritte dalla vigente normativa, sono stati convocati in seduta STRAORDINARIA i componenti del Consiglio Comunale e dando atto che nella presente seduta sono presenti Consiglieri con la presenza fisica e altri con collegamento telematico; in particolare alla trattazione del punto risultano:

PRESENTI N. 17 Consiglieri:

MAZZANTI MAURIZIO	Presente in collegamento	SERRA SONIA	Presente in collegamento
BUCCHERI ENRICO	Presenza in sede	TODESCHINI MATTEO	Presente in collegamento
TIRRITO GIOVANNI	Presente in collegamento	MAGRIN TIZIANO	Presente in collegamento
DALL'OLIO ANNA	Presente in collegamento	CESARI MAURIZIO	Presente in collegamento
ARNOFOLI PAOLA	Presente in collegamento	BADIALI DEBORA	Presente in collegamento
GAMBERINI MARCO	Presente in collegamento	ZUPPIROLI ORIANA	Presente in collegamento
TINTI ROBERTO	Presente in collegamento	BORTOLOTTI DANIELE	Presente in collegamento
GALLETTI FRANCESCA	Presente in collegamento	ZAMBRANO MICHELE	Presente in collegamento
ZURLA ALFONSO	Presente in collegamento		

Chiusura del collegamento alle ore 20:25

PRESENTI N. 17

ASSENTI N. 0

Risultano presenti in collegamento gli Assessori: LUCA CAPITANI, MONICA DAVALLI, ELENA ROVERI, GUALTIERO VIA. Presente in sede l'Assessore FABIO ROMAGNOLI.

Presiede BUCCHERI ENRICO, svolge le funzioni di verbalizzante il SEGRETARIO GENERALE IOCCA FILOMENA.

Verificata la presenza del numero legale, il Presidente dichiara aperta la seduta per la trattazione dell'oggetto sopra indicato.

Scrutatori: SONIA SERRA, ROBERTO TINTI, MARCO GAMBERINI.



DELIBERAZIONE DEL CONSIGLIO COMUNALE

Deliberazione n. 47 del 27/05/2021

OGGETTO: SDEMANIALIZZAZIONE E ALIENAZIONE DI PORZIONI DI TERRENO COMUNALE IN VIA EDERA.

IL CONSIGLIO COMUNALE

PREMESSO CHE

- il proprietario dell'alloggio sito in via Brodolini 16 a Budrio, così come da protocollo dell'Ente P.G.700/2021, ha chiesto all'Amministrazione Comunale di Budrio di acquistare una porzione di terreno di proprietà comunale prospiciente l'immobile, meglio distinta al Catasto Terreni al Foglio 118 Mappali 487, 482(parte) e 501(parte);

DATO ATTO CHE

- le aree di proprietà comunale in oggetto in quanto relitti derivanti dalla rettifica delle sedi viarie di Via Europa e Via Edera, effettuata all'inizio degli anni 80, hanno perso, da molto tempo, le originarie caratteristiche ad uso pubblico;
- l'alienazione delle porzioni di terreno non pregiudicano l'interesse della collettività in virtù della modesta superficie e del fatto che le porzioni sono da decenni dei giardini privati su cui i privati stessi hanno apportato modifiche, che risultano separati dalla strada pubblica con recinzioni e accesso non da pubblica via ma direttamente dai fabbricati di proprietà;

RILEVATO CHE il tipo frazionamento allegato ("**Allegato 2 - Tipo Frazionamento 2**") mostra un errore nella rappresentazione della sede stradale sulla mappa catastale rispetto al reale posizionamento dell'asse viario;

Dando atto che questa differenza costituisce un errore di rappresentazione e non una volontà pianificatoria dello strumento urbanistico;

Si applica la tolleranza (commi 3 e 4 dell'art. 1.1.9 del RUE vigente) considerando tale area come appartenente al sub ambito AUC.1, e si da atto che la cartografia verrà aggiornata con atto successivo di correzione di errori materiali;

RITENUTO CHE ricorrono i presupposti per procedere alla sdemanializzazione della suddetta porzione di terreno ed alla classificazione della stessa nel patrimonio disponibile del Comune al fine della successiva alienazione a favore dei richiedenti, anche ai sensi dell'art.829 del codice civile;

CONSTATATO CHE le porzioni di aree in argomento sono state inserite nel "Piano alienazioni e valorizzazioni" ex art. 58 della Legge n.133/2008, approvato con Delibera di Consiglio comunale n.31 del 16/04/2021;

CONSIDERATO CHE le porzioni di terreno da sdemanializzare e alienare sono evidenziate nella allegata planimetria ("**Allegato 3 - identificazione area**") e corrispondono a parte dell'area distinta catastalmente al Foglio 118 Mappali 487, 482(parte), 488(parte), 501(parte) e il mappale denominato AAC nell' "**Allegato 2 -**



Comune di Budrio

Bologna

Tipo Frazionamento 2", corrispondenti ad una superficie complessiva di mq 261,00, come dai due tipi-frazionamento allegati ("**Allegato 1 - Tipo Frazionamento 1**" e "**Allegato 2 - Tipo Frazionamento 2**");

CONSIDERATO CHE, per le motivazioni di sopra esposte, si considera tutta l'area da alienare, così come evidenziata nella allegata planimetria ("**Allegato 3 - identificazione area**"), area con destinazione urbanistica del sub ambito, AUC.1, ovvero l'impossibilità per il terreno in oggetto di generare potenzialità edificatoria;

VISTA la perizia di stima redatta in data 03/06/2020 con P.G.11299 dal Responsabile del Settore Edilizia Privata e Urbanistica, Arch. Laura Pollacci, con la quale si dichiara congruo il valore di un'area equivalente alle aree oggetto della presente delibera, pari a € 55,00 al mq per un importo complessivo pari a $55€/mq \times 261,00 = 14.355,00 €$;

VISTO CHE

- con Deliberazione di Giunta Comunale n.15 del 11/03/2021 si dà mandato al Consiglio Comunale di predisporre apposita delibera di sdemanializzazione con conseguente acquisizione al patrimonio disponibile dell'Ente e successiva alienazione della porzione di terreno ai richiedenti;

RITENUTO pertanto potersi procedere alla sdemanializzazione delle aree sopraccitate, dando autorizzazione alla vendita;

DATO ATTO CHE a seguito della classificazione tra i beni patrimoniali disponibili e successiva sdemanializzazione delle aree sopraccitate, si procederà alla loro vendita a seguito di apposito frazionamento, da prodursi a cura e spese dei proponenti;

DATO ATTO CHE dalla presente deliberazione non derivano spese a carico del bilancio comunale;

VISTI:

- l'art. 829 del codice civile;
- la Legge Regionale 19 agosto 1994 n. 35;
- lo statuto comunale vigente;
- il D.Lgs. 267/2000;

SENTITA la Commissione Consiliare competente;

DATO ATTO che ai sensi dell'art. 49 del Decreto Legislativo 18 agosto 2000 n. 267, sono stati acquisiti ed allegati alla presente deliberazione di cui costituiscono parte integrante e sostanziale, i pareri in ordine alla regolarità tecnica e contabile espressi dai Responsabili di Settore competenti;

A SEGUITO di votazione, espressa in forma palese, per alzata di mano e successivo appello nominale di ciascun consigliere (e Sindaco) cui è seguita da parte di ciascun chiamato, l'espressione verbale "favorevole" o "contrario" o "astenuto", votazione che dà esito unanime favorevole resa dai 17 Consiglieri presenti e votanti;



DELIBERA

1. di dichiarare la sdemanializzazione della porzione di terreno comunale, distinta al Foglio 118 Mappali 487, 482(parte), 488(parte), 501(parte) e il mappale denominato "AAC" nell' "**Allegato 2 - Tipo Frazionamento 2**", come individuata nella allegata planimetria ("**Allegato 3 - identificazione area**") e dai tipi-frazionamento allegati ("**Allegato 1 - Tipo Frazionamento 1**" e "**Allegato 2 - Tipo Frazionamento 2**"), pari ad una superficie compressiva di mq 261,00 in via Edera, le cui superfici sono state determinate graficamente e il frazionamento catastale è a cura e spese dei richiedenti l'acquisto;
2. di dichiarare, ai sensi dell'art. 829 del c.c., il passaggio da beni del demanio a beni del patrimonio disponibile dell'Ente dei beni indicati al precedente punto 1);
3. che il valore di stima vista la perizia dell'ufficio tecnico è pari a 14.355,00 €;
4. di considerare, per le motivazioni in premessa, l'area denominata "AAC" nell' "**Allegato 2 - Tipo Frazionamento 2**", come area a destinazione urbanistica del sub ambito, AUC.1, ovvero l'impossibilità per il terreno in oggetto di generare potenzialità edificatoria;
5. di autorizzare la vendita di tali porzioni di terreno alle proprietà richiedenti, vista la destinazione urbanistica del sub ambito, AUC.1, ovvero l'impossibilità per il terreno in oggetto di generare potenzialità edificatoria;
6. di dare atto che tutti gli oneri direttamente o indirettamente connessi alla compravendita, compresa la predisposizione del necessario tipo mappale, saranno a carico degli acquirenti;
7. di pubblicare all'albo on line del Comune per almeno 30 giorni di apposito avviso pubblico, allegato alla presente, tendente a verificare se vi siano altri soggetti eventualmente interessati all'acquisto della porzione di terreno o contro interessati che presentino motivata opposizione alla sdemanializzazione e successiva alienazione dell'area a soggetti privati;
8. di dare mandato al Responsabile di Settore competente, stipulante, in nome e per conto del Comune, di inserire nell'atto pubblico, fatta salva la sostanza del negozio, così come risulta configurato nel presente provvedimento ed in quelli richiamati, tutte le integrazioni o precisazioni che si rendessero necessarie ed utili a definire in tutti i suoi aspetti il negozio stesso, con facoltà di provvedere pertanto, in via esemplificativa, ad una più completa ed esatta descrizione degli immobili oggetto di trasferimento, curando la rettifica di eventuali errori materiali intervenuti nelle descrizioni dei nominativi dei soggetti costituenti la controparte, a precisare e riportare superfici, prezzi e valori ad ogni effetto, anche fiscale, ed includere clausole di rito e d'uso.

Infine,



Comune di Budrio

Bologna

IL CONSIGLIO COMUNALE

CONSIDERATA l'urgenza che riveste l'esecuzione dell'atto;

VISTO l'art. 134, comma 4, del Decreto Legislativo 18 agosto 2000 n. 267;

A SEGUITO di votazione, espressa in forma palese, per alzata di mano e successivo appello nominale di ciascun consigliere (e Sindaco) cui è seguita da parte di ciascun chiamato, l'espressione verbale "favorevole" o "contrario" o "astenuto", votazione che dà esito unanime favorevole resa dai 17 Consiglieri presenti e votanti;

DELIBERA

Di dichiarare la presente deliberazione immediatamente eseguibile.

I contenuti degli interventi sono quelli risultanti dalla registrazione digitale parte integrante del verbale della seduta, conservata agli atti ai sensi dell'art.66 del vigente Regolamento del Consiglio Comunale approvato con deliberazione consiliare del 28/10/2014 n.58.

Letto, approvato e sottoscritto digitalmente ai sensi dell'art. 21 D.Lgs n 82/2005 e s.m.i.

**IL PRESIDENTE DEL CONSIGLIO
BUCCHERI ENRICO**

(Sottoscritto digitalmente ai sensi
dell'art. 21 D.L.gs n 82/2005 e s.m.i.)

**IL SEGRETARIO GENERALE
IOCCA FILOMENA**

(Sottoscritto digitalmente ai sensi
dell'art. 21 D.L.gs n 82/2005 e s.m.i.)

Dichiarazione sostitutiva dell'atto di notorietà
(Art. 47 D.P.R. 28 dicembre 2000, n. 445)

Il sottoscritto GEOMETRA BAZZANINI ALBERTO iscritto con il num. 3597 della provincia di BOLOGNA, consapevole delle sanzioni penali richiamate dall'art. 76 del D.P.R. 28 dicembre 2000, n. 445, in caso di dichiarazioni mendaci, ai sensi e per gli effetti di quanto stabilito dall' art. 47 del medesimo decreto

DICHIARA

- Che il modello unico catastale, inoltrato per via telematica, è la rappresentazione informatica dei documenti cartacei originali sottoscritti dai soggetti obbligati, ai sensi del decreto del Ministro delle finanze del 19 aprile 1994, n. 701;

- Che il documento è stato depositato presso il Comune competente per territorio ai sensi dell'art. 30, comma 5 del D.P.R. 6 giugno 2001, n. 380 (ex art.18 L. 47/85);

- Che la presentazione dei documenti è effettuata su incarico dei soggetti obbligati.

Dichiarazione sostitutiva di certificazioni
(Art. 46 D.P.R. 28 dicembre 2000, n. 445)

Il sottoscritto GEOMETRA BAZZANINI ALBERTO iscritto con il num. 3597 della provincia di BOLOGNA, consapevole delle sanzioni penali richiamate dall'art. 76 del D.P.R. 28 dicembre 2000, n. 445, in caso di dichiarazioni mendaci, ai sensi e per gli effetti di quanto stabilito dall' art. 46 del medesimo decreto

DICHIARA

- Che la qualifica professionale, il numero di iscrizione all'albo e il collegio o l'ordine di appartenenza sono quelli indicati nella pagina - Informazioni generali - del documento.

- Di non essere destinatario di provvedimenti di sospensione dall'esercizio della professione o di cancellazione dall'albo professionale.

Particelle

Comune: BUDRIO

Foglio: 118B

Sez. Censuaria:

Particelle: 501, 482, 488, 489

Firma delle parti o loro delegati

Il/I sottoscritto/i dichiara/no di essere a conoscenza del contenuto del presente atto di aggiornamento

COMUNE DI BUDRIO, BUDRIO 00469720379

FIRMA LAURA, POLLACCI

IN QUALITA DI RESPONSABILE EDILIZIA PRIVATA E URBANISTICA

Firma _____

Tecnico redattore

Tecnico: BAZZANINI ALBERTO

Provincia: BOLOGNA

Cod. Fisc.: BZZLRT80S15A726J

Qualifica: GEOMETRA

N. iscrizione: 3597

luogo e data

timbro e firma

Attestazione di avvenuto deposito

Si attesta che il presente atto di aggiornamento catastale è stato depositato presso questo Comune ai sensi del DPR 380/2001, art. 30, comma5.

luogo e data

timbro e firma



Dati generali del tipo

Comune:	BUDRIO	Sez. Censuaria:	
Foglio:	118B	Particelle:	501, 482, 488, 489
Tecnico:	BAZZANINI ALBERTO	Qualifica:	GEOMETRA
Provincia:	BOLOGNA	N. iscrizione:	3597

Modello censuario
Frazionamento

Operazione	Identificativo						Superficie				Dati Censuari		Lotti	
	Sezione	Foglio	Originale		Provvisorio	Proposto	m ²			Natura	Qualità	Classe	Provvisorio	Proposto
			principale	sub			ha	a	ca					
O		118B	501	000			00000	00	50	SN	454			
S		118B	501	000			00000	00	00		000			
C		118B		000	a	AAA	00000	00	06	SN	000			
C		118B		000	b	AAB	00000	00	30	SN	000			
C		118B		000	c	AAC	00000	00	14	SN	000			
O		118B	482	000			00000	02	54	SN	001	01		
S		118B	482	000			00000	00	00		000			
C		118B		000	a	AAD	00000	01	34	SN	000			
C		118B		000	b	AAE	00000	01	20	SN	000			
O		118B	488	000			00000	00	47	SN	001	01		
S		118B	488	000			00000	00	00		000			
C		118B		000	a	AAF	00000	00	02	SN	000			
C		118B		000	b	AAG	00000	00	45	SN	000			
O		118B	489	000			00000	01	80	SN	008	01		
S		118B	489	000			00000	00	00		000			
C		118B		000	a	AAH	00000	00	18	SN	000			
C		118B		000	b	AAI	00000	01	62	SN	000			

Informazioni Complementari

Ufficio provinciale di: BOLOGNA

Protocollo n:

Data :

Codice file PRGEO: 10.570.011

Pag. 4 di 11

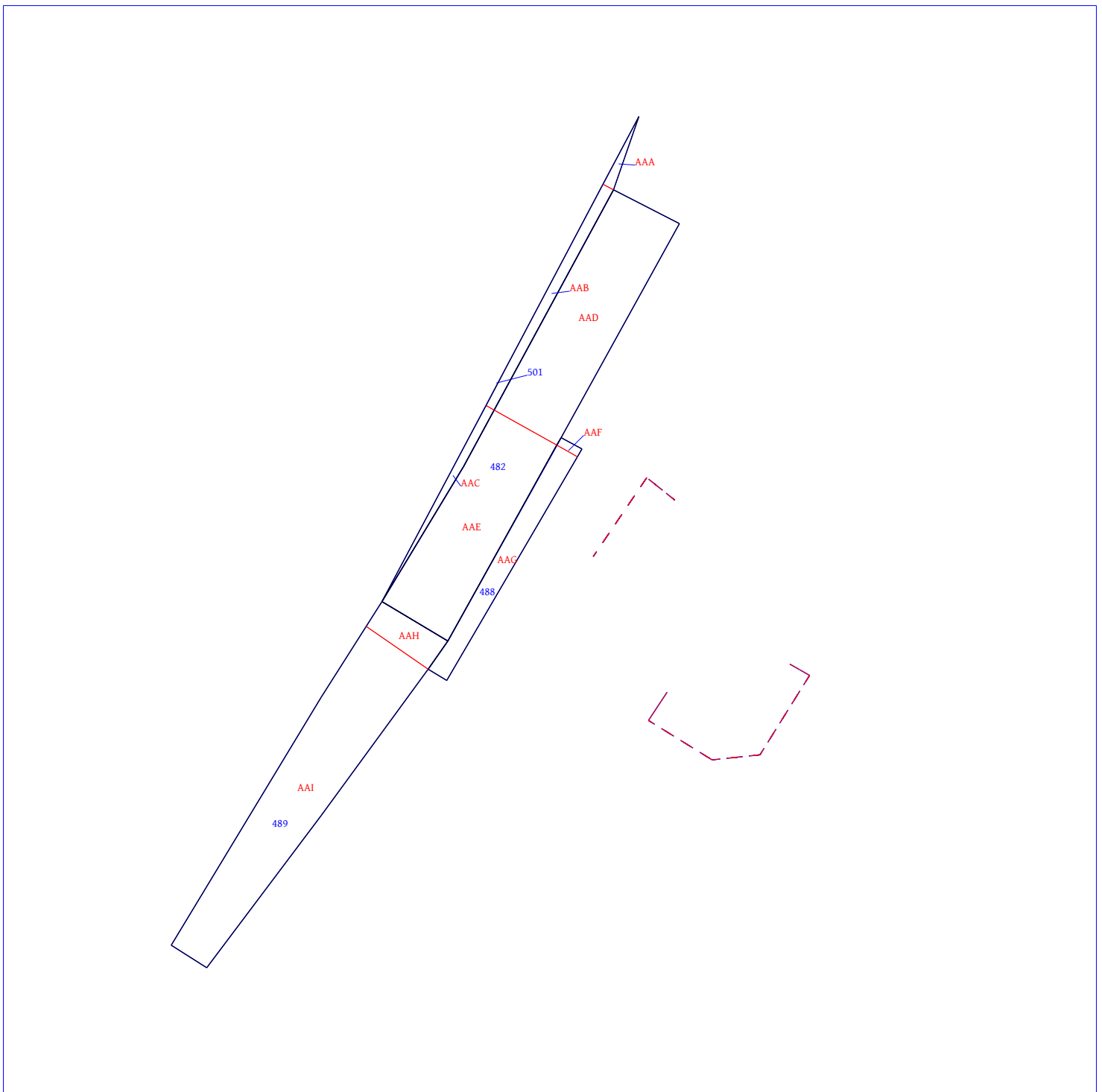
Dati generali del tipo

Comune:	BUDRIO	Sez. Censuaria:	
Foglio:	118B	Particelle:	501, 482, 488, 489
Tecnico:	BAZZANINI ALBERTO	Qualifica:	GEOMETRA
Provincia:	BOLOGNA	N. iscrizione:	3597

Proposta di aggiornamento cartografico: Rappresentazione grafica

I punti di appoggio e le nuove linee da introdurre in mappa sono descritte nel LIBRETTO DELLE MISURE

Scala 1 : 500



Ufficio provinciale di: BOLOGNA

Protocollo n:

Data:

Codice file PREGEO: 10.570.011

Pag. 5 di 11

Dati generali del tipo

Comune:	BUDRIO	Sez. Censuaria:	
Foglio:	118B	Particelle:	501, 482, 488, 489
Tecnico:	BAZZANINI ALBERTO	Qualifica:	GEOMETRA
Provincia:	BOLOGNA	N. iscrizione:	3597

Proposta di aggiornamento cartografico:
Rappresentazione alfa-numerica
Estratto di mappa

Rilasciato dall'UP di BOLOGNA

Protocollo: B00043928/2021 Data: 05/05/2021 Codice Riscontro: 8783958905808

8|5%|4934672.474|1700648.382|
 8|6%|4934651.960|1700636.357|
 8|34%|4934701.989|1700653.412|
 8|35%|4934670.469|1700636.749|
 8|36%|4934658.962|1700630.611|
 8|37%|4934670.970|1700637.875|
 8|38%|4934695.486|1700651.155|
 8|39%|4934655.462|1700636.486|
 8|40%|4934673.474|1700646.507|
 8|41%|4934692.486|1700657.030|
 8|42%|4934652.960|1700634.732|
 8|43%|4934650.457|1700625.225|
 8|44%|4934628.442|1700611.948|
 8|45%|4934626.442|1700615.073|
 8|46%|4934639.952|1700625.215|
 8|47L|4934667.954|1700656.645|
 8|48L|4934669.967|1700654.138|
 8|49L|4934662.960|1700649.380|
 8|50L|4934653.385|1700666.802|
 8|51L|4934652.377|1700668.557|
 8|52L|4934645.369|1700664.175|
 8|53L|4934644.879|1700659.915|
 8|54L|4934648.405|1700654.275|
 8|55L|4934650.907|1700655.902|
 7|6|34%|35%|36%|37%|38%|34%|NC|501|501|34|
 7|7|36%|39%|40%|41%|38%|37%|36%|NC|482|482|274|
 7|6|39%|42%|6%|5%|40%|39%|NC|488|488|45|
 7|8|39%|36%|43%|44%|45%|46%|42%|39%|NC|489|489|195|
 7|3|47L|48L|49L|NT|
 7|6|50L|51L|52L|53L|54L|55L|NT|
 6|DITTA|482|COMUNE DI BUDRIO,|00469720379|Proprieta` per 1000/1000|
 6|DITTA|487|COMUNE DI BUDRIO,|00469720379|Proprieta` per 1000/1000|
 6|DITTA|488|COMUNE DI BUDRIO,|00469720379|Proprieta` per 1000/1000|
 6|DITTA|489|COMUNE DI BUDRIO,|00469720379|Proprieta` per 1000/1000|
 6|DITTA|501|COMUNE DI BUDRIO,|00469720379|Proprieta` per 1000/1000|
 6|PARTICELLA|312|00|ENTE URBANO |1200|1191|0|0|SN|
 6|PARTICELLA|482|01|SEMINATIVO |254|274|3.55|1.71|SN|
 6|PARTICELLA|487|01|SEMINATIVO |54|56|0.76|0.36|SN|
 6|PARTICELLA|488|01|SEMINATIVO |47|45|0.66|0.32|SN|
 6|PARTICELLA|489|01|PRATO |180|195|0.85|0.46|SN|
 6|PARTICELLA|501|00|RELIT STRAD |50|34|0|0|SN|
 6|PFCART|PF10/118B/B249|4934541.931|1700785.125|
 6|PFCART|PF13/118B/B249|4934784.579|1700914.072|
 6|PFCART|PF15/118B/B249|4934644.209|1701232.171|
 6|PFCART|PF16/118B/B249|4934561.480|1701333.779|
 6|PFCART|PF17/118B/B249|4934493.809|1701231.450|
 6|DISTORSIONE|1.07|
 6|SCALAORIGINARIA|1000|
 6|INQUADRAMENTO|4934815.396|1700437.263|0.0846666667|0|0|0|

Ufficio provinciale di: BOLOGNA

Protocollo n:

Data :

Codice file PRGEO: 10.570.011

Pag. 6 di 11

Dati generali del tipo

Comune:	BUDRIO	Sez. Censuaria:	
Foglio:	118B	Particelle:	501, 482, 488, 489
Tecnico:	BAZZANINI ALBERTO	Qualifica:	GEOMETRA
Provincia:	BOLOGNA	N. iscrizione:	3597

Proposta di aggiornamento cartografico:**Rappresentazione alfa-numerica**

Estratto di mappa aggiornato

8|47L|4934667.954|1700656.645|
8|48L|4934669.967|1700654.138|
8|49L|4934662.960|1700649.380|
8|50L|4934653.385|1700666.802|
8|51L|4934652.377|1700668.557|
8|52L|4934645.369|1700664.175|
8|53L|4934644.879|1700659.915|
8|54L|4934648.405|1700654.275|
8|55L|4934650.907|1700655.902|
8|PF02/118A/B249*|4934884.619|1700731.966|
8|PF03/1080/B249*|4934640.834|1700451.806|
8|PF10/118B/B249*|4934547.164|1700784.568|
8|PF13/118B/B249*|4934784.315|1700909.541|
8|6*|4934671.794|1700647.984|
8|7*|4934676.355|1700639.860|
8|8*|4934656.751|1700629.211|
8|9*|4934652.960|1700634.732|
8|10*|4934695.991|1700650.241|
8|11*|4934695.486|1700651.155|
8|1000#|4934675.954|1700640.575|
8|1001#|4934672.826|1700646.146|
6|PV|9*|42%|
6|PV|11*|38%|
7|3|47L|48L|49L|RT|
7|6|50L|51L|52L|53L|54L|55L|RT|
7|4|10*|34%|11*|NC|AAA|501|4|
7|0|10*|RC|
7|5|10*|7*|NC|AAB|501|21|
7|0|1000#|RC|
7|0|11*|NC|
7|0|10*|RC|
7|6|1000#|37%|36%|35%|7*|NC|AAC|501|10|
7|0|1000#|RC|
7|6|1001#|40%|41%|11*|1000#|NC|AAD|482|145|
7|0|1001#|RC|
7|6|1000#|37%|36%|39%|1001#|NC|AAE|482|129|
7|0|1000#|RC|
7|5|6*|5%|40%|1001#|NC|AAF|488|2|
7|0|6*|RC|
7|6|1001#|39%|9*|6*|NC|AAG|488|43|
7|0|1001#|RC|
7|5|9*|39%|36%|8*|NC|AAH|489|19|
7|0|9*|RC|
7|7|8*|43%|44%|45%|46%|9*|NC|AAI|489|176|
7|0|8*|RC|

Ufficio provinciale di: BOLOGNA

Protocollo n:

Data:

Codice file PRGEO: 10.570.011

Pag. 7 di 11

Dati generali del tipo

Comune:	BUDRIO	Sez. Censuaria:	
Foglio:	118B	Particelle:	501, 482, 488, 489
Tecnico:	BAZZANINI ALBERTO	Qualifica:	GEOMETRA
Provincia:	BOLOGNA	N. iscrizione:	3597

0|05052021|4700|B249|118B|501,482,488,489|BAZZANINI ALBERTO|GEOMETRA|BOLOGNA|
 9|24|10|20|1700650|PRGEO 10.00-G,APAG 2.12|FR|Nota: |
 1|1000|4462068.82,909948.12,4450827.85|0|SPIG. BOTOLA|
 6|L2|24022021-11:11|26022021-11:27|RTK|PDOP=1|
 2|400|7.123,-333.070,61.734|0.0001423,-0.0000060,0.0000937,0.0000347,-0.0000881,0.0007997,0.8902537|PDOP=4|0.0
 00|CHIODO|
 2|403|-8.259,-381.023,86.651|0.0000989,0.0000112,0.0000308,0.0000206,0.0000013,0.0000809,0.9331611|PDOP=1|0|PU
 NTO GPS|
 2|303|18.895,9.165,-20.345|0.0001029,0.0000117,0.0000718,0.0000300,0.0000276,0.0002666,1.3738977|PDOP=3|0|SPIG
 . BOTOLOA|
 2|300|4.956,26.853,-10.219|0.0001531,-0.0000011,0.0001184,0.0000330,0.0000177,0.0002995,0.9405565|PDOP=2|0|CHI
 ODO|
 2|100|-36.610,-54.448,47.617|0.0000982,0.0000141,0.0000483,0.0000296,0.0000360,0.0001808,1.0571804|PDOP=2|0|CH
 IODO|
 2|200|-44.136,-107.744,66.161|0.0000993,0.0000147,0.0000502,0.0000300,0.0000368,0.0001798,0.956367|PDOP=2|0|CH
 IODO|
 2|PF02/118A/B249|-202.680,-37.393,208.836|0.0001796,0.0000193,0.0000901,0.0000285,-0.0000021,0.0001263,2.80864
 41|PDOP=3|0|SPIGOLO FABBRICATO|
 2|0001|-5.842,-126.277,32.447|0.0001796,0.0000193,0.0000901,0.0000285,-0.0000021,0.0001263,2.8086441|PDOP=3|0|
 MURO RECINZ. LATO STRADA|
 2|0002|14.349,-137.046,14.528|0.0001796,0.0000193,0.0000901,0.0000285,-0.0000021,0.0001263,2.8086441|PDOP=3|0|
 MURO RECINZ. LATO STRADA|
 2|0003|-63.355,-95.848,83.397|0.0001796,0.0000193,0.0000901,0.0000285,-0.0000021,0.0001263,2.8086441|PDOP=3|0|
 MURO RECINZ. LATO STRADA|
 2|0004|-75.171,-90.083,93.993|0.0001796,0.0000193,0.0000901,0.0000285,-0.0000021,0.0001263,2.8086441|PDOP=3|0|
 MURO RECINZ. LATO STRADA|
 2|0005|-169.489,141.125,138.919|0.0001792,0.0000160,0.0000989,0.0000277,-0.0000024,0.0001372,1.0287361|PDOP=3|
 0|PUNTO AUX GPS|
 2|0006|-163.944,135.492,134.655|0.0001796,0.0000193,0.0000901,0.0000285,-0.0000021,0.0001263,2.8086441|PDOP=3|
 0|PUNTO AUX GPS|
 2|0007|3.600,-131.317,24.092|0.0001796,0.0000193,0.0000901,0.0000285,-0.0000021,0.0001263,2.8086441|PDOP=3|0|M
 URO RECINZ. LATO STRADA|
 1|100|1.61|CHIODO|
 2|200|135.5316|99.7794|56.950|1.65|CHIODO|
 2|101|129.5952|97.8416|27.391|1.9|SPIG. NE FABB. MAPP. 312|
 2|102|104.8538|98.7244|22.610|1.3|SPIG. NE FABB. MAPP. 312|
 2|103|88.9010|98.7246|25.944|1.3|SPIG. PORTICO MAPP. 312|
 2|130|91.2954|90.9776|27.639|4|SPIG. FABB. MAPP. 312 EX PF11|
 2|117|58.3212|93.3310|45.591|1.53|SPIG. N FABB. MAPP. 752|
 2|126|341.0040|83.6834|9.720|3|SPIG. FABB. MAPP 1097|
 1|200|1.480|CHIODO|
 2|100|257.5266|100.3952|56.929|1.53|CHIODO|
 2|201|182.9380|92.7680|29.695|3|SPIG. SW FABB. MAP. 520|
 2|202|167.1632|102.0038|17.184|1|MURO RECINZ. LATO STRADA|
 2|203|182.9726|106.8584|4.938|1|MURO RECINZ. LATO STRADA|
 2|204|342.5768|104.4592|5.817|1|MURO RECINZ. LATO STRADA|
 2|205|357.2728|100.1300|27.976|1|MURO RECINZ. LATO STRADA|
 2|206|261.7598|95.7760|22.134|2.72|SPIG. NW FABB. MAPP. 312|
 2|207|284.0812|95.6298|19.219|2.72|SPIG. NW PORTICO MAPP. 312|
 2|208|360.9830|100.2558|26.719|1.53|SBOT|
 2|209|329.8948|98.3372|32.904|1.53|REC|
 1|300|1.695|SPIG. BOTOLA|
 2|PF10/118B/B249|286.8464|89.0618|40.900|8|SPIGOLO FABBRICATO|

Ufficio provinciale di: BOLOGNA

Protocollo n:

Data :

Codice file PREGEO: 10.570.011

Pag. 8 di 11

Dati generali del tipo

Comune:	BUDRIO	Sez. Censuaria:	
Foglio:	118B	Particelle:	501, 482, 488, 489
Tecnico:	BAZZANINI ALBERTO	Qualifica:	GEOMETRA
Provincia:	BOLOGNA	N. iscrizione:	3597

2|303|380.9698|100.1520|24.697|1.53|SPIG. BOTOLA|
1|400|1.53|CHIODO|
2|PF03/1080/B249|350.0272|97.0646|49.851|5|SPIG. FABB.|
2|403|153.0686|100.0860|56.201|1.53|CHIODO|
6|INTERSEZIONE PUNTI|
4|0005|0006|-30|*S*|
5|PF13/118B/B249|12.37|0.00|SPIGOLO FABBRICATO|
4|0006|0005|30|*S*|
5|PF13/118B/B249|14.78|0.00|SPIGOLO FABBRICATO|
6|ALLINEAMENTI E SQUADRI|
4|207|204|0|*S*|
5|6|4.56|0.00|VERTICE DIVIDENTE|
5|7|13.70|0.00|VERTICE DIVIDENTE|
4|205|209|0|*S*|
5|8|2.80|0.00|VERTICE DIVIDENTE|
5|9|8.70|0.00|VERTICE DIVIDENTE|
4|202|203|0|*S*|
5|10|0.00|-2.00|VERTICE DIVIDENTE|
5|11|0.00|-2.95|VERTICE DIVIDENTE|
4|0005|1.000|PUNTO AUX GPS|
5|PF13/118B/B249|1.0000|SPIGOLO FABBRICATO|
6|DISLIVELLI|
4|207|0.000|
5|6|0.0000|
4|205|0.000|
5|8|0.0000|
4|202|0.000|
5|11|0.0000|
6|NUOVE LINEE DIVIDENTI|
7|2|6|7|RC|
7|2|8|9|RC|
7|2|10|11|RC|
6|PUNTI VERTICE|
7|1|9|PV|
7|1|11|PV|
8|PF13/118B/B249|4934780.710000|1700913.825000|52|PL|
8|PF13/118B/B249|20.000000|04|PL|
8|PF03/1080/B249|4934638.311000|1700449.528000|56|N|
8|PF03/1080/B249|24.460000|04|N|
8|PF10/118B/B249|4934542.988000|1700785.405000|54|SPIGOLO NO|
8|PF10/118B/B249|25.100000|04|BASE FABBRICATO|
8|PF02/118A/B249|4934883.238000|1700735.052000|52|SPIGOLO SO|
8|PF02/118A/B249|24.100000|04|QUOTA A TERRA|

Dati generali del tipo

Comune:	BUDRIO	Sez. Censuaria:	
Foglio:	118B	Particelle:	501,482,488,489
Tecnico:	BAZZANINI ALBERTO	Qualifica:	GEOMETRA
Provincia:	BOLOGNA	N. iscrizione:	3597

Il sottoscritto tecnico Geometra Bazzanini Alberto, regolarmente iscritto all'Albo professionale della provincia di Bologna ha effettuato l'aggiornamento cartografico di cui la presente relazione ne fa parte integrante.

L'oggetto del rilievo si trova nel comune di Budrio ed è distinto precisamente con foglio di mappa 118B e particelle 501,482,488,489

Per l'entità del suolo da rilevare e per i riscontri orografici della zona si è proceduti con un rilievo misto utilizzando, come strumentazione topografica, un GPS doppia frequenza in modalità RTK e stazione totale, e completando il rilievo, ove necessario, con metodologia di allineamenti e squadri. Il frazionamento è propedeutico al trasferimento delle particelle derivate dal Comune di Budrio agli attuali proprietari dei mappali adiacenti.

IL Tecnico

Geom. Alberto Bazzanini

Ufficio provinciale di: BOLOGNA

Protocollo n:

Data :

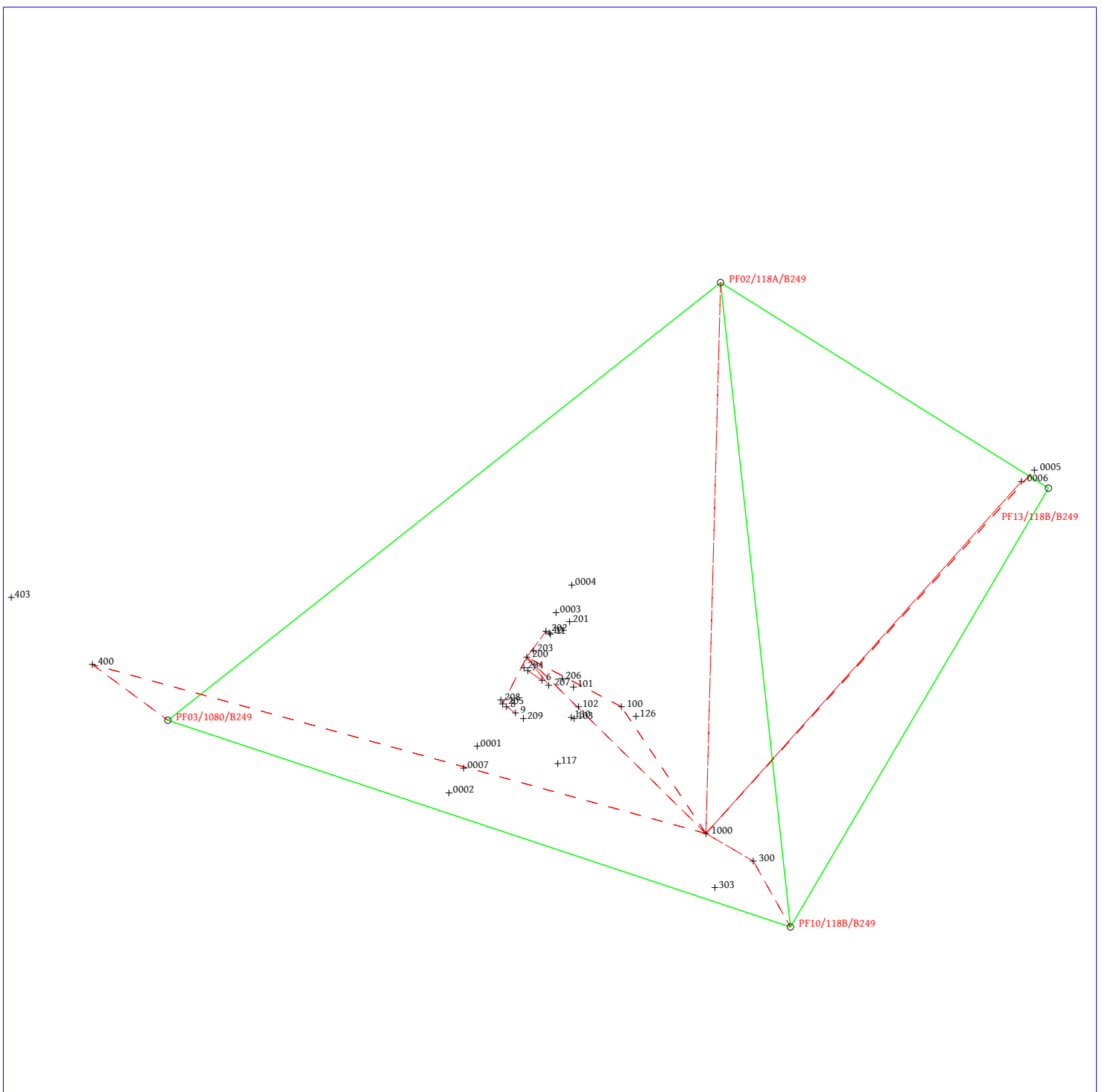
Codice file PRGEO: 10.570.011

Dati generali del tipo

Comune: BUDRIO
Foglio: 118B
Tecnico: BAZZANINI ALBERTO
Provincia: BOLOGNA

Sez. Censuaria:
Particelle: 501, 482, 488, 489
Qualifica: GEOMETRA
N. iscrizione: 3597

Scala 1:3000



Ufficio provinciale di: BOLOGNA

Protocollo n:

Data :


Codice file PREGEO: 10.570.011

Pag. 11 di 11

Dati generali del tipo

Comune:	BUDRIO	Sez. Censuaria:	
Foglio:	118B	Particelle:	501, 482, 488, 489
Tecnico:	BAZZANINI ALBERTO	Qualifica:	GEOMETRA
Provincia:	BOLOGNA	N. iscrizione:	3597

Scala 1 : 500



Dichiarazione sostitutiva dell'atto di notorietà
(Art. 47 D.P.R. 28 dicembre 2000, n. 445)

Il sottoscritto GEOMETRA BAZZANINI ALBERTO iscritto con il num. 3597 della provincia di BOLOGNA, consapevole delle sanzioni penali richiamate dall'art. 76 del D.P.R. 28 dicembre 2000, n. 445, in caso di dichiarazioni mendaci, ai sensi e per gli effetti di quanto stabilito dall' art. 47 del medesimo decreto

DICHIARA

- Che il modello unico catastale, inoltrato per via telematica, è la rappresentazione informatica dei documenti cartacei originali sottoscritti dai soggetti obbligati, ai sensi del decreto del Ministro delle finanze del 19 aprile 1994, n. 701;

- Che il documento è stato depositato presso il Comune competente per territorio ai sensi dell'art. 30, comma 5 del D.P.R. 6 giugno 2001, n. 380 (ex art.18 L. 47/85);

- Che la presentazione dei documenti è effettuata su incarico dei soggetti obbligati.

Dichiarazione sostitutiva di certificazioni
(Art. 46 D.P.R. 28 dicembre 2000, n. 445)

Il sottoscritto GEOMETRA BAZZANINI ALBERTO iscritto con il num. 3597 della provincia di BOLOGNA, consapevole delle sanzioni penali richiamate dall'art. 76 del D.P.R. 28 dicembre 2000, n. 445, in caso di dichiarazioni mendaci, ai sensi e per gli effetti di quanto stabilito dall' art. 46 del medesimo decreto

DICHIARA

- Che la qualifica professionale, il numero di iscrizione all'albo e il collegio o l'ordine di appartenenza sono quelli indicati nella pagina - Informazioni generali - del documento.

- Di non essere destinatario di provvedimenti di sospensione dall'esercizio della professione o di cancellazione dall'albo professionale.

Particelle

Comune: BUDRIO Sez. Censuaria:
Foglio: 1180 Particelle: STRAD

Firma delle parti o loro delegati

Il/I sottoscritto/i dichiara/no di essere a conoscenza del contenuto del presente atto di aggiornamento

COMUNE DI BUDRIO, BUDRIO 00469720379
FIRMA LAURA, POLLACCI
IN QUALITA DI RESPONSABILE EDILIZIA PRIVATA E URBANISTICA

Firma _____

Tecnico redattore

Tecnico: BAZZANINI ALBERTO Qualifica: GEOMETRA
Provincia: BOLOGNA N. iscrizione: 3597
Cod. Fisc.: BZZLRT80S15A726J

luogo e data _____

timbro e firma _____

Attestazione di avvenuto deposito

Si attesta che il presente atto di aggiornamento catastale è stato depositato presso questo Comune ai sensi del DPR 380/2001, art. 30, comma5.

luogo e data _____

timbro e firma _____



Dati generali del tipo

Comune:	BUDRIO	Sez. Censuaria:	
Foglio:	1180	Particelle:	STRAD
Tecnico:	BAZZANINI ALBERTO	Qualifica:	GEOMETRA
Provincia:	BOLOGNA	N. iscrizione:	3597

Modello censuario

Ausiliario

Operazione	Identificativo						Superficie				Annotazioni		Qualità	Classe
	Sezione	Foglio	Originale		Provvisorio	Proposto	m ²			Natura	Codice	Numero		
			principale	sub			ha	a	ca					
O		1180	STRAD	000			00010	16	51	SN			302	
V		1180	STRAD	000			00010	15	18	SN			302	
C		1180		000	b	AAB	00000	00	23	SN			454	
C		1180		000	c	AAC	00000	00	41	SN			454	
C		1180		000	d	AAD	00000	00	44	SN			454	
C		1180		000	e	AAE	00000	00	25	SN			454	

Informazioni Complementari

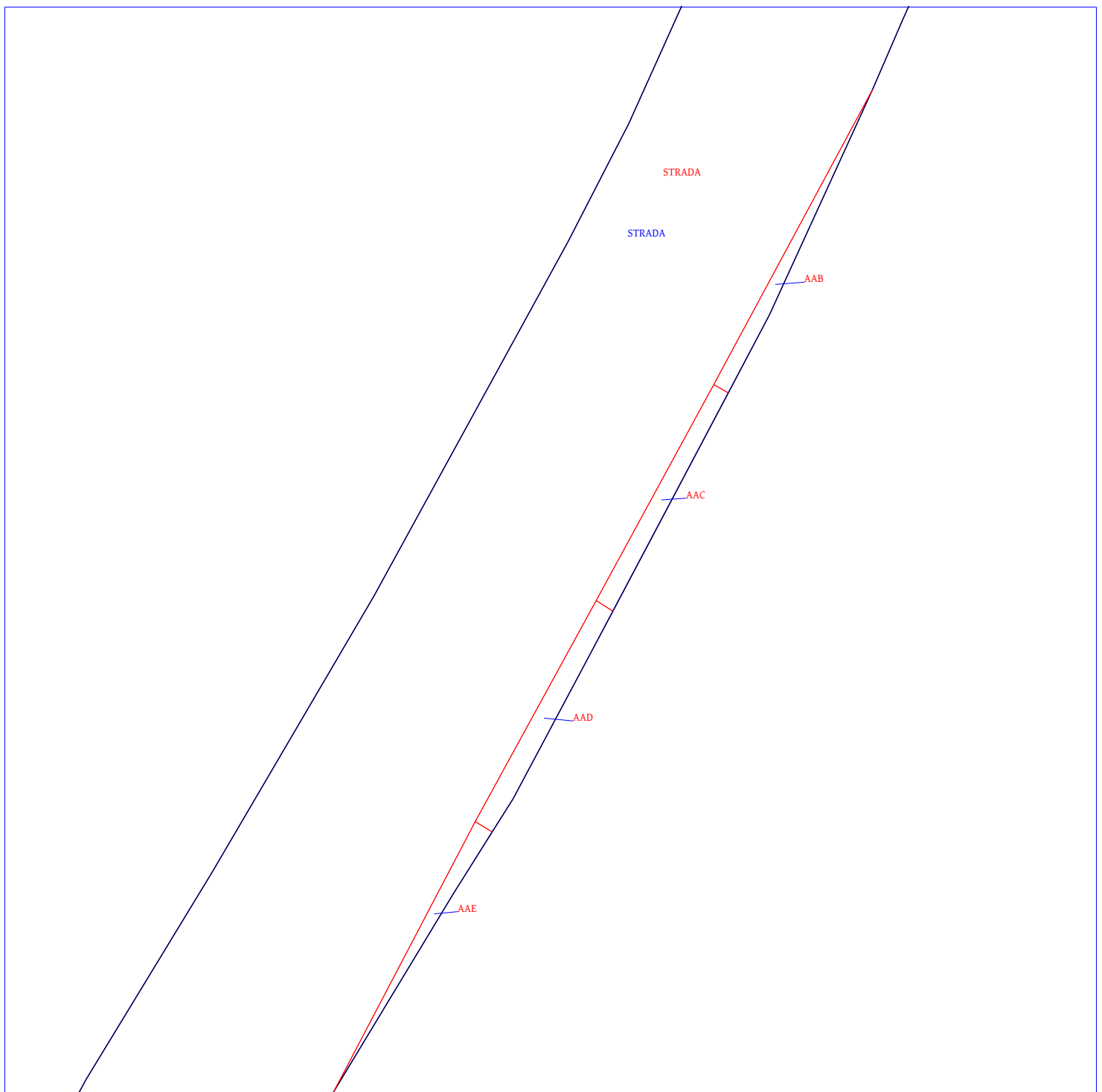
Dati generali del tipo

Comune:	BUDRIO	Sez. Censuaria:	
Foglio:	1180	Particelle:	STRAD
Tecnico:	BAZZANINI ALBERTO	Qualifica:	GEOMETRA
Provincia:	BOLOGNA	N. iscrizione:	3597

Proposta di aggiornamento cartografico: Rappresentazione grafica

I punti di appoggio e le nuove linee da introdurre in mappa sono descritte nel LIBRETTO DELLE MISURE

Scala 1 : 500



Ufficio provinciale di: BOLOGNA

Protocollo n:

Data:

Codice file PRGEO: 11.997.727

Pag. 5 di 17

Dati generali del tipo

Comune:	BUDRIO	Sez. Censuaria:	
Foglio:	1180	Particelle:	STRAD
Tecnico:	BAZZANINI ALBERTO	Qualifica:	GEOMETRA
Provincia:	BOLOGNA	N. iscrizione:	3597

Proposta di aggiornamento cartografico: Rappresentazione alfa-numerica

Estratto di mappa

Rilasciato dall'UP di BOLOGNA

Protocollo: B00043808/2021 Data: 04/05/2021 Codice Riscontro: 65472513563350

8|1%|4934603.530|1700569.120|
8|2%|4934602.000|1700571.877|
8|3%|4934611.000|1700563.375|
8|4%|4934612.500|1700559.375|
8|5%|4934619.000|1700547.250|
8|6%|4934644.500|1700497.625|
8|7%|4934656.000|1700475.250|
8|8%|4934658.000|1700457.625|
8|9%|4934659.000|1700451.000|
8|10%|4934662.500|1700436.375|
8|11%|4934663.000|1700435.500|
8|12%|4934664.500|1700431.250|
8|13%|4934674.000|1700412.125|
8|14%|4934689.000|1700382.125|
8|15%|4934698.000|1700364.375|
8|16%|4934701.000|1700358.750|
8|17%|4934703.000|1700356.750|
8|18%|4934705.000|1700355.625|
8|19%|4934721.000|1700364.750|
8|20%|4934736.500|1700373.375|
8|21%|4934749.500|1700379.875|
8|22%|4934764.500|1700387.250|
8|23%|4934782.000|1700394.125|
8|24%|4934785.000|1700395.000|
8|25%|4934819.000|1700408.125|
8|26%|4934841.500|1700416.125|
8|27%|4934850.000|1700419.625|
8|28%|4934874.000|1700429.250|
8|29%|4934914.500|1700444.625|
8|30%|4934958.000|1700460.875|
8|31%|4934968.500|1700464.750|
8|32%|4934991.500|1700475.875|
8|33%|4935004.500|1700482.500|
8|34%|4935011.500|1700485.000|
8|35%|4935013.500|1700485.250|
8|36%|4935018.000|1700485.625|
8|37%|4935022.500|1700487.625|
8|38%|4935030.000|1700491.375|
8|39%|4935045.500|1700497.625|
8|40%|4935062.000|1700504.000|
8|41%|4935078.500|1700510.125|
8|42%|4935084.000|1700512.125|
8|43%|4935092.000|1700516.250|
8|44%|4935103.000|1700521.625|
8|45%|4935125.000|1700533.000|
8|46%|4935136.000|1700538.375|
8|47%|4935149.500|1700547.000|
8|48%|4935170.000|1700559.875|
8|49%|4935191.500|1700572.500|
8|50%|4935215.500|1700587.000|
8|51%|4935224.500|1700592.625|

Ufficio provinciale di: BOLOGNA

Protocollo n:

Data :

Codice file PRGEO: 11.997.727

Pag. 6 di 17

Dati generali del tipo

Comune:	BUDRIO	Sez. Censuaria:	
Foglio:	1180	Particelle:	STRAD
Tecnico:	BAZZANINI ALBERTO	Qualifica:	GEOMETRA
Provincia:	BOLOGNA	N. iscrizione:	3597

Proposta di aggiornamento cartografico:**Rappresentazione alfa-numerica**

8|52%|4935230.000|1700596.000|
8|53%|4935248.000|1700606.375|
8|54%|4935262.000|1700614.125|
8|55%|4935273.000|1700619.500|
8|56%|4935280.500|1700623.250|
8|57%|4935291.500|1700629.000|
8|58%|4935297.000|1700631.000|
8|59%|4935322.000|1700642.125|
8|60%|4935317.500|1700651.875|
8|61%|4935310.000|1700666.500|
8|62%|4935306.500|1700673.875|
8|63%|4935300.500|1700685.500|
8|64%|4935296.500|1700692.125|
8|65%|4935290.000|1700705.000|
8|66%|4935286.500|1700711.250|
8|67%|4935280.000|1700722.750|
8|68%|4935269.500|1700740.875|
8|69%|4935262.500|1700755.250|
8|70%|4935248.500|1700783.500|
8|71%|4935232.000|1700817.000|
8|72%|4935223.000|1700834.375|
8|73%|4935221.000|1700838.250|
8|74%|4935218.500|1700842.625|
8|75%|4935211.500|1700845.750|
8|76%|4935204.000|1700846.000|
8|77%|4935192.000|1700840.125|
8|78%|4935183.000|1700835.875|
8|79%|4935130.500|1700809.625|
8|80%|4935105.000|1700796.375|
8|81%|4935094.000|1700791.125|
8|82%|4935065.500|1700777.875|
8|83%|4935054.000|1700773.250|
8|84%|4935037.000|1700765.875|
8|85%|4935003.500|1700754.250|
8|86%|4934990.500|1700749.875|
8|87%|4934964.000|1700740.750|
8|88%|4934895.500|1700715.750|
8|89%|4934888.000|1700713.250|
8|90%|4934887.500|1700714.375|
8|91%|4934877.000|1700710.125|
8|92%|4934878.000|1700708.625|
8|93%|4934864.500|1700703.500|
8|94%|4934839.000|1700693.000|
8|95%|4934830.108|1700711.482|
8|96%|4934837.861|1700715.095|
8|97%|4934843.075|1700716.825|
8|98%|4934844.576|1700717.451|
8|99%|4934846.577|1700718.579|
8|100%|4934863.588|1700726.473|
8|101%|4934866.090|1700731.228|
8|102%|4934864.745|1700734.047|
8|103%|4934845.137|1700776.632|
8|104%|4934841.188|1700785.279|
8|105%|4934842.362|1700788.153|
8|106%|4934844.079|1700792.111|
8|107%|4934832.873|1700819.634|

Dati generali del tipo

Comune:	BUDRIO	Sez. Censuaria:	
Foglio:	1180	Particelle:	STRAD
Tecnico:	BAZZANINI ALBERTO	Qualifica:	GEOMETRA
Provincia:	BOLOGNA	N. iscrizione:	3597

Proposta di aggiornamento cartografico:

Rappresentazione alfa-numerica

8|108%|4934821.373|1700847.980|
8|109%|4934822.373|1700848.844|
8|110%|4934816.819|1700863.135|
8|111%|4934811.265|1700876.537|
8|112%|4934803.699|1700892.583|
8|113%|4934801.682|1700896.470|
8|114%|4934798.137|1700909.742|
8|115%|4934794.102|1700918.390|
8|116%|4934786.035|1700934.189|
8|117%|4934777.968|1700949.863|
8|118%|4934767.884|1700969.179|
8|119%|4934758.809|1700987.105|
8|120%|4934730.594|1701040.132|
8|121%|4934802.834|1701082.889|
8|122%|4934802.983|1701083.037|
8|123%|4934803.231|1701083.182|
8|124%|4934805.727|1701085.681|
8|125%|4934806.721|1701088.181|
8|126%|4934807.213|1701090.806|
8|127%|4934806.693|1701094.056|
8|128%|4934798.379|1701109.539|
8|129%|4934765.694|1701171.232|
8|130%|4934754.363|1701193.043|
8|131%|4934753.889|1701192.782|
8|132%|4934752.590|1701195.281|
8|133%|4934753.060|1701195.551|
8|134%|4934711.526|1701275.507|
8|135%|4934708.597|1701280.789|
8|136%|4934705.118|1701287.374|
8|137%|4934699.183|1701298.683|
8|138%|4934693.775|1701309.231|
8|139%|4934682.003|1701331.602|
8|140%|4934682.341|1701331.891|
8|141%|4934684.598|1701333.651|
8|142%|4934693.128|1701318.254|
8|143%|4934701.438|1701303.038|
8|144%|4934711.905|1701283.801|
8|145%|4934713.249|1701281.371|
8|146%|4934737.511|1701233.610|
8|147%|4934739.668|1701234.912|
8|148%|4934749.462|1701240.663|
8|149%|4934826.128|1701092.725|
8|150%|4934818.214|1701088.261|
8|151%|4934824.505|1701075.883|
8|152%|4934742.321|1701027.384|
8|153%|4934763.729|1700983.451|
8|154%|4934785.036|1700944.084|
8|155%|4934811.024|1700890.057|
8|156%|4934812.497|1700890.907|
8|157%|4934826.038|1700861.105|
8|158%|4934855.783|1700780.085|
8|159%|4934868.927|1700751.190|
8|160%|4934874.763|1700737.195|
8|161%|4934877.369|1700733.569|
8|162%|4934880.655|1700731.870|
8|163%|4934884.508|1700731.756|

Ufficio provinciale di: BOLOGNA

Protocollo n:

Data:

Codice file PREGEO: 11.997.727

Pag. 8 di 17

Dati generali del tipo

Comune:	BUDRIO	Sez. Censuaria:	
Foglio:	1180	Particelle:	STRAD
Tecnico:	BAZZANINI ALBERTO	Qualifica:	GEOMETRA
Provincia:	BOLOGNA	N. iscrizione:	3597

Proposta di aggiornamento cartografico:**Rappresentazione alfa-numerica**

8|164%|4934925.131|1700745.751|
8|165%|4934938.842|1700751.076|
8|166%|4934940.995|1700751.303|
8|167%|4935014.366|1700777.875|
8|168%|4935007.568|1700777.195|
8|169%|4935007.681|1700785.581|
8|170%|4935010.400|1700793.286|
8|171%|4935018.446|1700802.125|
8|172%|4935025.471|1700805.751|
8|173%|4935033.403|1700806.204|
8|174%|4935043.205|1700803.654|
8|175%|4935048.871|1700800.028|
8|176%|4935052.384|1700795.043|
8|177%|4935045.585|1700789.037|
8|178%|4935063.942|1700796.856|
8|179%|4935073.687|1700800.595|
8|180%|4935202.865|1700863.824|
8|181%|4935204.452|1700865.751|
8|182%|4935204.565|1700867.224|
8|183%|4935167.114|1700943.541|
8|184%|4935118.163|1701017.876|
8|185%|4935075.103|1701086.771|
8|186%|4935061.505|1701110.340|
8|187%|4935022.978|1701187.847|
8|188%|4934991.704|1701258.102|
8|189%|4934930.824|1701385.462|
8|190%|4934909.206|1701391.167|
8|191%|4934828.033|1701342.921|
8|192%|4934822.880|1701352.014|
8|193%|4934871.121|1701380.456|
8|194%|4934894.681|1701394.521|
8|195%|4934910.838|1701403.830|
8|196%|4934925.803|1701412.289|
8|197%|4934946.949|1701369.236|
8|198%|4934948.775|1701365.431|
8|199%|4934964.471|1701332.413|
8|200%|4934978.142|1701304.291|
8|201%|4934995.932|1701264.835|
8|202%|4934997.500|1701261.500|
8|203%|4935010.342|1701232.531|
8|204%|4935019.000|1701212.946|
8|205%|4935049.446|1701149.387|
8|206%|4935054.522|1701139.474|
8|207%|4935059.837|1701129.021|
8|208%|4935070.145|1701108.862|
8|209%|4935067.486|1701107.377|
8|210%|4935071.226|1701100.440|
8|211%|4935075.000|1701093.500|
8|212%|4935082.363|1701081.922|
8|213%|4935098.911|1701056.035|
8|214%|4935120.422|1701021.639|
8|215%|4935146.569|1700979.776|
8|216%|4935169.499|1700944.379|
8|217%|4935181.465|1700925.144|
8|218%|4935187.981|1700912.681|
8|219%|4935209.208|1700867.175|

Ufficio provinciale di: BOLOGNA

Protocollo n:

Data:

Codice file PREGEO: 11.997.727

Pag. 9 di 17

Dati generali del tipo

Comune:	BUDRIO	Sez. Censuaria:	
Foglio:	1180	Particelle:	STRAD
Tecnico:	BAZZANINI ALBERTO	Qualifica:	GEOMETRA
Provincia:	BOLOGNA	N. iscrizione:	3597

Proposta di aggiornamento cartografico:**Rappresentazione alfa-numerica**

8|220%|4935221.106|1700843.951|
8|221%|4935234.211|1700818.509|
8|222%|4935258.547|1700769.282|
8|223%|4935271.957|1700742.435|
8|224%|4935274.086|1700738.726|
8|225%|4935282.515|1700723.886|
8|226%|4935304.928|1700683.912|
8|227%|4935324.794|1700642.204|
8|228%|4935309.723|1700634.934|
8|229%|4935297.483|1700630.287|
8|230%|4935291.817|1700628.054|
8|231%|4935276.037|1700619.601|
8|232%|4935262.647|1700613.023|
8|233%|4935251.476|1700606.928|
8|234%|4935225.226|1700591.294|
8|235%|4935194.771|1700573.216|
8|236%|4935157.672|1700550.970|
8|237%|4935136.439|1700537.799|
8|238%|4935100.495|1700518.872|
8|239%|4935084.271|1700511.208|
8|240%|4935077.388|1700508.292|
8|241%|4935031.146|1700489.854|
8|242%|4935018.760|1700484.158|
8|243%|4935012.011|1700483.662|
8|244%|4935005.211|1700481.032|
8|245%|4934985.756|1700472.234|
8|246%|4934969.580|1700464.258|
8|247%|4934951.931|1700458.034|
8|248%|4934927.172|1700448.507|
8|249%|4934888.732|1700434.101|
8|250%|4934845.170|1700416.541|
8|251%|4934837.923|1700413.868|
8|252%|4934819.404|1700407.254|
8|253%|4934785.220|1700394.160|
8|254%|4934765.174|1700386.137|
8|255%|4934737.947|1700372.455|
8|256%|4934737.083|1700371.962|
8|257%|4934705.766|1700354.564|
8|258%|4934700.770|1700351.744|
8|259%|4934691.500|1700371.375|
8|260%|4934679.573|1700395.582|
8|261%|4934663.031|1700427.254|
8|262%|4934659.000|1700437.202|
8|263%|4934657.004|1700447.018|
8|264%|4934652.535|1700474.080|
8|265%|4934649.328|1700482.469|
8|266%|4934629.161|1700520.618|
8|267%|4934610.227|1700556.538|
8|268%|4934604.463|1700567.283|
8|269%|4934816.559|1700705.169|
8|270%|4934789.000|1700671.250|
8|271%|4934734.000|1700647.625|
8|272%|4934719.000|1700640.875|
8|273%|4934708.500|1700635.500|
8|274%|4934677.000|1700618.250|
8|275%|4934652.500|1700603.875|

Ufficio provinciale di: BOLOGNA

Protocollo n:

Data :

Codice file PREGEO: 11 . 997 . 727

Pag. 10 di 17

Dati generali del tipo

Comune:	BUDRIO	Sez. Censuaria:	
Foglio:	1180	Particelle:	STRAD
Tecnico:	BAZZANINI ALBERTO	Qualifica:	GEOMETRA
Provincia:	BOLOGNA	N. iscrizione:	3597

Proposta di aggiornamento cartografico:

Rappresentazione alfa-numerica

8|276%|4934634.000|1700592.625|
8|277%|4934630.930|1700591.009|
8|278%|4934624.500|1700587.625|
8|279%|4934615.500|1700583.000|
8|280%|4934610.500|1700578.250|
8|281%|4934609.000|1700574.125|
8|282%|4934609.000|1700570.750|
8|283%|4934610.500|1700567.500|
8|284%|4934597.409|1700599.782|
8|285%|4934599.399|1700599.291|
8|286%|4934603.909|1700600.027|
8|287%|4934610.931|1700603.302|
8|288%|4934619.937|1700607.813|
8|289%|4934625.440|1700610.319|
8|290%|4934628.442|1700611.948|
8|291%|4934650.457|1700625.225|
8|292%|4934658.962|1700630.611|
8|293%|4934670.469|1700636.749|
8|294%|4934701.989|1700653.412|
8|295%|4934722.005|1700662.554|
8|296%|4934728.246|1700665.258|
8|297%|4934758.029|1700678.592|
8|298%|4934780.537|1700688.878|
8|299%|4934791.544|1700693.765|
8|300T|4934848.800|1700709.840|1.223|del1'|
8|301L|4934694.500|1700366.500|
8|302L|4934699.000|1700356.750|
8|303L|4934604.500|1700568.625|
8|304L|4934609.000|1700559.875|
7|269|1%|2%|3%|4%|5%|6%|7%|8%|9%|10%|NC|STRADA|STRADA|22231|
7|0|11%|12%|13%|14%|15%|16%|17%|18%|19%|20%|NC|
7|0|21%|22%|23%|24%|25%|26%|27%|28%|29%|30%|NC|
7|0|31%|32%|33%|34%|35%|36%|37%|38%|39%|40%|NC|
7|0|41%|42%|43%|44%|45%|46%|47%|48%|49%|50%|NC|
7|0|51%|52%|53%|54%|55%|56%|57%|58%|59%|60%|NC|
7|0|61%|62%|63%|64%|65%|66%|67%|68%|69%|70%|NC|
7|0|71%|72%|73%|74%|75%|76%|77%|78%|79%|80%|NC|
7|0|81%|82%|83%|84%|85%|86%|87%|88%|89%|90%|NC|
7|0|91%|92%|93%|94%|95%|96%|97%|98%|99%|100%|NC|
7|0|101%|102%|103%|104%|105%|106%|107%|108%|109%|110%|NC|
7|0|111%|112%|113%|114%|115%|116%|117%|118%|119%|120%|NC|
7|0|121%|122%|123%|124%|125%|126%|127%|128%|129%|130%|NC|
7|0|131%|132%|133%|134%|135%|136%|137%|138%|139%|140%|NC|
7|0|141%|142%|143%|144%|145%|146%|147%|148%|149%|150%|NC|
7|0|151%|152%|153%|154%|155%|156%|157%|158%|159%|160%|NC|
7|0|161%|162%|163%|164%|165%|166%|167%|168%|169%|170%|NC|
7|0|171%|172%|173%|174%|175%|176%|177%|178%|179%|180%|NC|
7|0|181%|182%|183%|184%|185%|186%|187%|188%|189%|190%|NC|
7|0|191%|192%|193%|194%|195%|196%|197%|198%|199%|200%|NC|
7|0|201%|202%|203%|204%|205%|206%|207%|208%|209%|210%|NC|
7|0|211%|212%|213%|214%|215%|216%|217%|218%|219%|220%|NC|
7|0|221%|222%|223%|224%|225%|226%|227%|228%|229%|230%|NC|
7|0|231%|232%|233%|234%|235%|236%|237%|238%|239%|240%|NC|
7|0|241%|242%|243%|244%|245%|246%|247%|248%|249%|250%|NC|
7|0|251%|252%|253%|254%|255%|256%|257%|258%|259%|260%|NC|
7|0|261%|262%|263%|264%|265%|266%|267%|268%|1%|NC|

Ufficio provinciale di: BOLOGNA

Protocollo n:

Data:

Codice file PREGEO: 11.997.727

Pag. 11 di 17

Dati generali del tipo

Comune:	BUDRIO	Sez. Censuaria:	
Foglio:	1180	Particelle:	STRAD
Tecnico:	BAZZANINI ALBERTO	Qualifica:	GEOMETRA
Provincia:	BOLOGNA	N. iscrizione:	3597

Proposta di aggiornamento cartografico: Rappresentazione alfa-numerica

7|36|269%|95%|94%|270%|271%|272%|273%|274%|275%|276%|NC|STRADA|STRADA|5180|
7|0|277%|278%|279%|280%|281%|282%|283%|3%|2%|284%|NC|
7|0|285%|286%|287%|288%|289%|290%|291%|292%|293%|294%|NC|
7|0|295%|296%|297%|298%|299%|269%|NC|
7|2|301L|302L|NT|
7|2|303L|304L|NT|
6|PARTICELLA|STRADA|00|STRADE PUBBL |101651|5180|0|0|SN|
6|PARTICELLA|STRADA|00|STRADE PUBBL |101651|22231|0|0|SN|
6|PFCART|PF01/1180/B249|4935283.000|1700677.875|
6|PFCART|PF03/1180/B249|4934677.000|1700452.375|
6|PFCART|PF04/1180/B249|4934154.500|1701115.250|
6|PFCART|PF05/1180/B249|4934877.000|1700710.125|
6|PFCART|PF06/1180/B249|4933887.500|1700995.250|
6|PFCART|PF07/1180/B249|4933926.000|1700464.125|
6|PFCART|PF08/1180/B249|4934224.833|1700929.881|
6|PFCART|PF18/1180/B249|4933964.680|1700675.840|
6|PFCART|PF19/1180/B249|4934090.000|1700846.375|
6|PFCART|PF21/1180/B249|4935051.500|1700668.250|
6|PFCART|PF22/1180/B249|4934911.419|1700643.564|
6|DISTORSIONE|1.5|
6|SCALAORIGINARIA|2000|
6|INQUADRAMENTO|4935020.565|1700219.429|0.1693333333|0|0|0|

Estratto di mappa aggiornato

8|301L|4934694.500|1700366.500|
8|302L|4934699.000|1700356.750|
8|303L|4934604.500|1700568.625|
8|304L|4934609.000|1700559.875|
8|1001@|4934750.246|1700636.858|
8|300T|4934848.800|1700709.840|1.223|de11'|
8|PF02/118A/B249*|4934886.056|1700733.755|
8|PF03/1080/B249*|4934641.030|1700449.332|
8|PF10/118B/B249*|4934544.674|1700785.235|
8|PF13/118B/B249*|4934783.772|1700912.754|
8|7*|4934675.626|1700639.475|
8|8*|4934656.014|1700628.744|
8|10*|4934695.057|1700649.747|
8|202*|4934695.807|1700648.432|
8|204*|4934676.602|1700637.987|
8|205*|4934656.962|1700627.239|
8|0001*|4934632.798|1700614.575|
8|0004*|4934722.005|1700662.554|
6|PV|210*|1001@|
7|2|301L|302L|RT|
7|2|303L|304L|RT|
7|5|10*|294%|0004*|NC|AAB|STRADA|28|
7|0|202*|10*|RC|
7|5|7*|10*|NC|AAC|STRADA|36|
7|0|202*|204*|7*|RC|
7|7|8*|292%|293%|7*|NC|AAD|STRADA|42|
7|0|204*|205*|8*|RC|
7|5|0001*|291%|8*|NC|AAE|STRADA|23|

Dati generali del tipo

Comune:	BUDRIO	Sez. Censuaria:	
Foglio:	1180	Particelle:	STRAD
Tecnico:	BAZZANINI ALBERTO	Qualifica:	GEOMETRA
Provincia:	BOLOGNA	N. iscrizione:	3597

Proposta di aggiornamento cartografico: Rappresentazione alfa-numerica

7|0|205*|0001*|RC|
7|36|0004*|296%|297%|298%|299%|269%|95%|94%|270%|271%|NC|STRADA|STRADA|5052|
7|0|272%|273%|274%|275%|276%|277%|278%|279%|280%|281%|NC|
7|0|282%|283%|3%|2%|284%|285%|286%|287%|288%|289%|NC|
7|0|290%|0001*|NC|
7|0|205*|204*|202*|0004*|RC|

Ufficio provinciale di: BOLOGNA

Protocollo n:

Data:

Codice file PRGEO: 11.997.727

Pag. 13 di 17

Dati generali del tipo

Comune:	BUDRIO	Sez. Censuaria:	
Foglio:	1180	Particelle:	STRAD
Tecnico:	BAZZANINI ALBERTO	Qualifica:	GEOMETRA
Provincia:	BOLOGNA	N. iscrizione:	3597

0|05052021|4710|B249|1180|STRAD|BAZZANINI ALBERTO|GEOMETRA|BOLOGNA|
9|24|10|20|1700880|PRGEO 10.00-G, APAG 2.12|FR|Nota: |
1|1000|4462068.82,909948.12,4450827.85|0|SPIG. BOTOLA|
6|L2|24022021-11:11|26022021-11:27|RTK|PDOP=1|
2|400|7.123,-333.070,61.734|0.0001423,-0.0000060,0.0000937,0.0000347,-0.0000881,0.0007997,0.8902537|PDOP=4|0.0
00|CHIODO|
2|403|-8.259,-381.023,86.651|0.0000989,0.0000112,0.0000308,0.0000206,0.0000013,0.0000809,0.9331611|PDOP=1|0|PU
NTO GPS|
2|303|18.895,9.165,-20.345|0.0001029,0.0000117,0.0000718,0.0000300,0.0000276,0.0002666,1.3738977|PDOP=3|0|SPIG
. BOTOLOA|
2|300|4.956,26.853,-10.219|0.0001531,-0.0000011,0.0001184,0.0000330,0.0000177,0.0002995,0.9405565|PDOP=2|0|CHI
ODO|
2|100|-36.610,-54.448,47.617|0.0000982,0.0000141,0.0000483,0.0000296,0.0000360,0.0001808,1.0571804|PDOP=2|0|CH
IODO|
2|200|-44.136,-107.744,66.161|0.0000993,0.0000147,0.0000502,0.0000300,0.0000368,0.0001798,0.956367|PDOP=2|0|CH
IODO|
2|PF02/118A/B249|-202.680,-37.393,208.836|0.0001796,0.0000193,0.0000901,0.0000285,-0.0000021,0.0001263,2.80864
41|PDOP=3|0|SPIGOLO FABBRICATO|
2|0001|-5.842,-126.277,32.447|0.0001796,0.0000193,0.0000901,0.0000285,-0.0000021,0.0001263,2.8086441|PDOP=3|0|
MURO RECINZ. LATO STRADA|
2|0002|14.349,-137.046,14.528|0.0001796,0.0000193,0.0000901,0.0000285,-0.0000021,0.0001263,2.8086441|PDOP=3|0|
MURO RECINZ. LATO STRADA|
2|0003|-63.355,-95.848,83.397|0.0001796,0.0000193,0.0000901,0.0000285,-0.0000021,0.0001263,2.8086441|PDOP=3|0|
MURO RECINZ. LATO STRADA|
2|0004|-75.171,-90.083,93.993|0.0001796,0.0000193,0.0000901,0.0000285,-0.0000021,0.0001263,2.8086441|PDOP=3|0|
MURO RECINZ. LATO STRADA|
2|0005|-169.489,141.125,138.919|0.0001792,0.0000160,0.0000989,0.0000277,-0.0000024,0.0001372,1.0287361|PDOP=3|
0|PUNTO AUX GPS|
2|0006|-163.944,135.492,134.655|0.0001796,0.0000193,0.0000901,0.0000285,-0.0000021,0.0001263,2.8086441|PDOP=3|
0|PUNTO AUX GPS|
2|0007|3.600,-131.317,24.092|0.0001796,0.0000193,0.0000901,0.0000285,-0.0000021,0.0001263,2.8086441|PDOP=3|0|M
URO RECINZ. LATO STRADA|
2|0010|-92.433,-126.365,117.431|0.0001796,0.0000193,0.0000901,0.0000285,-0.0000021,0.0001263,2.8086441|PDOP=3|
0|SPIG. FABB.|
1|100|1.61|CHIODO|
2|200|135.5316|99.7794|56.950|1.65|CHIODO|
2|101|129.5952|97.8416|27.391|1.9|SPIG. NE FABB. MAPP. 312|
2|102|104.8538|98.7244|22.610|1.3|SPIG. NE FABB. MAPP. 312|
2|103|88.9010|98.7246|25.944|1.3|SPIG. PORTICO MAPP. 312|
2|130|91.2954|90.9776|27.639|4|SPIG. FABB. MAPP. 312 EX PF11|
2|117|58.3212|93.3310|45.591|1.53|SPIG. N FABB. MAPP. 752|
2|126|341.0040|83.6834|9.720|3|SPIG. FABB. MAPP 1097|
1|200|1.480|CHIODO|
2|100|257.5266|100.3952|56.929|1.53|CHIODO|
2|201|182.9380|92.7680|29.695|3|SPIG. SW FABB. MAP. 520|
2|202|167.1632|102.0038|17.184|1|MURO RECINZ. LATO STRADA|
2|203|182.9726|106.8584|4.938|1|MURO RECINZ. LATO STRADA|
2|204|342.5768|104.4592|5.817|1|MURO RECINZ. LATO STRADA|
2|205|357.2728|100.1300|27.976|1|MURO RECINZ. LATO STRADA|
2|206|261.7598|95.7760|22.134|2.72|SPIG. NW FABB. MAPP. 312|
2|207|284.0812|95.6298|19.219|2.72|SPIG. NW PORTICO MAPP. 312|
2|208|360.9830|100.2558|26.719|1.53|SBOT|
2|209|329.8948|98.3372|32.904|1.53|REC|

Ufficio provinciale di: BOLOGNA

Protocollo n:

Data:

Codice file PREGEO: 11.997.727

Pag. 14 di 17

Dati generali del tipo

Comune:	BUDRIO	Sez. Censuaria:	
Foglio:	1180	Particelle:	STRAD
Tecnico:	BAZZANINI ALBERTO	Qualifica:	GEOMETRA
Provincia:	BOLOGNA	N. iscrizione:	3597

2|210|127.4052|67.819|SPIG FABB|
2|211|22.2632|24.911|SPIG. RECINZIONE|
1|300|1.695|SPIG. BOTOLA|
2|PF10/118B/B249|286.8464|89.0618|40.900|8|SPIGOLO FABBRICATO|
2|303|380.9698|100.1520|24.697|1.53|SPIG. BOTOLA|
1|400|1.53|CHIODO|
2|PF03/1080/B249|350.0272|97.0646|49.851|5|SPIG. FABB.|
2|403|153.0686|100.0860|56.201|1.53|CHIODO|
6|INTERSEZIONE PUNTI|
4|0005|0006|-30|*S*|
5|PF13/118B/B249|12.37|0.00|SPIGOLO FABBRICATO|
4|0006|0005|30|*S*|
5|PF13/118B/B249|14.78|0.00|SPIGOLO FABBRICATO|
6|ALLINEAMENTI E SQUADRI|
4|207|204|0|*S*|
5|7|13.70|0.00|VERT DIV SU F 118B INDIVID CON FRZ CONTE|
4|205|209|0|*S*|
5|8|2.80|0.00|VERT DIV SU F 118B INDIVID CON FRZ CONTE|
4|202|203|0|*S*|
5|10|0.00|-2.00|VERT DIV SU F 118B INDIVID CON FRZ CONTE|
4|0005|1.000|PUNTO AUX GPS|
5|PF13/118B/B249|1.0000|SPIGOLO FABBRICATO|
6|NUOVA LINEA DIVIDENTE|
7|5|0001|205|204|202|0004|RC|
7|2|202|10|RC|
7|2|205|8|RC|
7|2|7|204|RC|
8|PF13/118B/B249|4934780.710000|1700913.825000|52|PL|
8|PF13/118B/B249|20.000000|04|PL|
8|PF03/1080/B249|4934638.311000|1700449.528000|56|N|
8|PF03/1080/B249|24.460000|04|N|
8|PF10/118B/B249|4934542.988000|1700785.405000|54|SPIGOLO NO|
8|PF10/118B/B249|25.100000|04|BASE FABBRICATO|
8|PF02/118A/B249|4934883.238000|1700735.052000|52|SPIGOLO SO|
8|PF02/118A/B249|24.100000|04|QUOTA A TERRA|

Ufficio provinciale di: BOLOGNA
Protocollo n:
Data :
Codice file PREGEO: 11.997.727

Pag. 15 di 17

Dati generali del tipo

Comune:	BUDRIO	Sez. Censuaria:	
Foglio:	1180	Particelle:	STRAD
Tecnico:	BAZZANINI ALBERTO	Qualifica:	GEOMETRA
Provincia:	BOLOGNA	N. iscrizione:	3597

Il sottoscritto tecnico Geometra Bazzanini Alberto, regolarmente iscritto all'Albo professionale della provincia di Bologna ha effettuato l'aggiornamento cartografico di cui la presente relazione ne fa parte integrante.

L'oggetto del rilievo si trova nel comune di Budrio e fa parte della partita strade del foglio di mappa 118.

Per l'entità del suolo da rilevare e per i riscontri orografici della zona si è proceduti con un rilievo misto utilizzando, come strumentazione topografica, un GPS doppia frequenza in modalità RTK e stazione totale, e completando il rilievo, ove necessario, con metodologia di allineamenti e squadri. La linea principale di frazionamento 0001-0004 coincide con il paramento lato strada del muretto di recinzione. Il frazionamento è propedeutico al trasferimento delle particelle derivate dal Comune di Budrio agli attuali proprietari di alcuni mappali ricadenti sul foglio 118B.

IL Tecnico
Geom. Alberto Bazzanini

Ufficio provinciale di: BOLOGNA

Protocollo n:

Data :


Codice file PRGEO: 11 . 997 . 727

Dati generali del tipo

Comune: BUDRIO
Foglio: 1180
Tecnico: BAZZANINI ALBERTO
Provincia: BOLOGNA

Sez. Censuaria:
Particelle: STRAD
Qualifica: GEOMETRA
N. iscrizione: 3597

Scala 1 : 3000



Ufficio provinciale di: BOLOGNA

Protocollo n:

Data :

Codice file PRGEO: 11 . 997 . 727

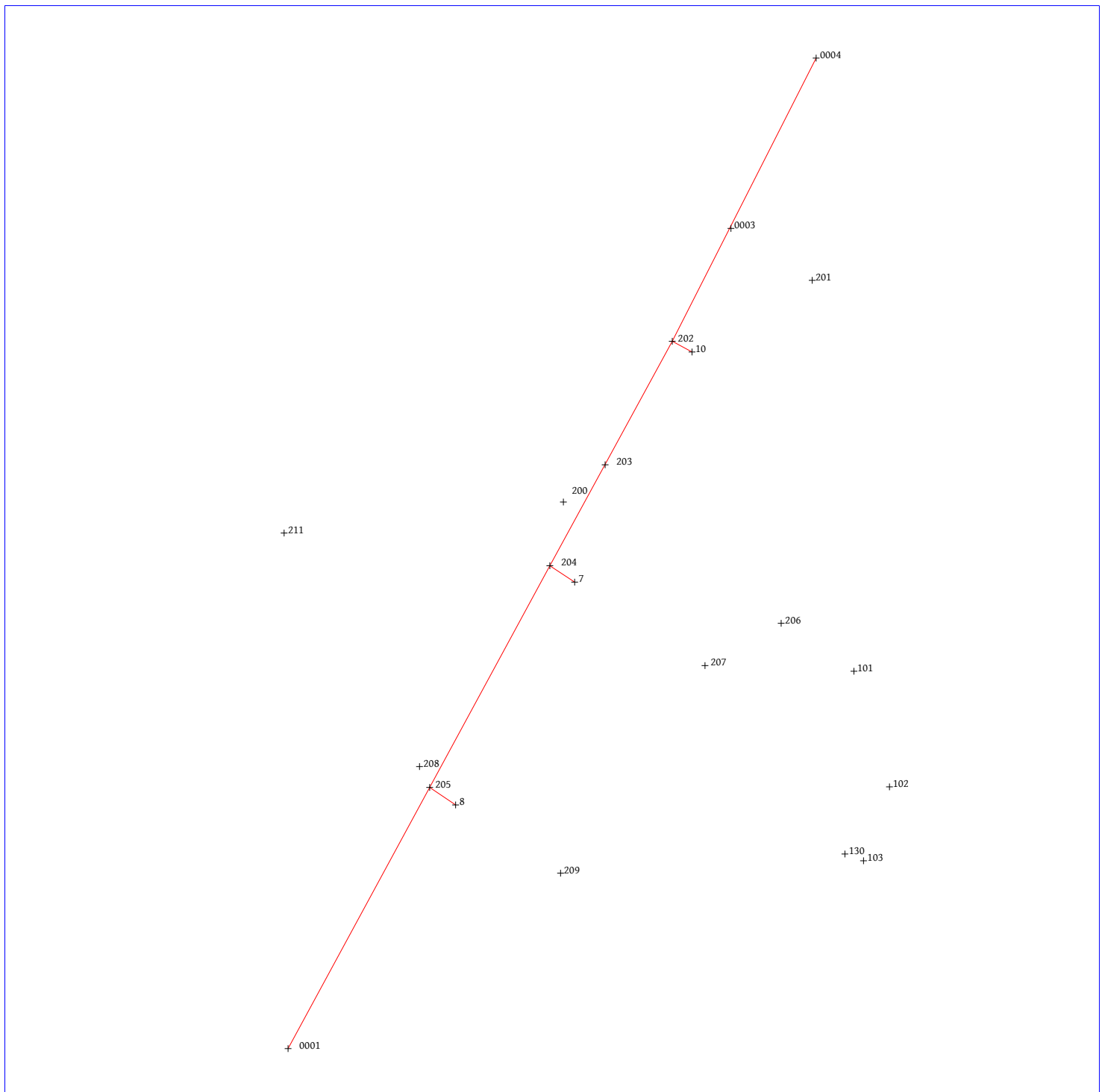
Pag. 17 di 17

Dati generali del tipo

Comune: BUDRIO
Foglio: 1180
Tecnico: BAZZANINI ALBERTO
Provincia: BOLOGNA

Sez. Censuaria:
Particelle: STRAD
Qualifica: GEOMETRA
N. iscrizione: 3597

Scala 1 : 500



ALLEGATO 1

INDIVIDUAZIONE PORZIONE DI TERRENO COMUNALE IN VIA EDERA Foglio 118 Mappali 487, 482(parte), 488(parte) e 501(parte)

ESTRATTO DI RUE



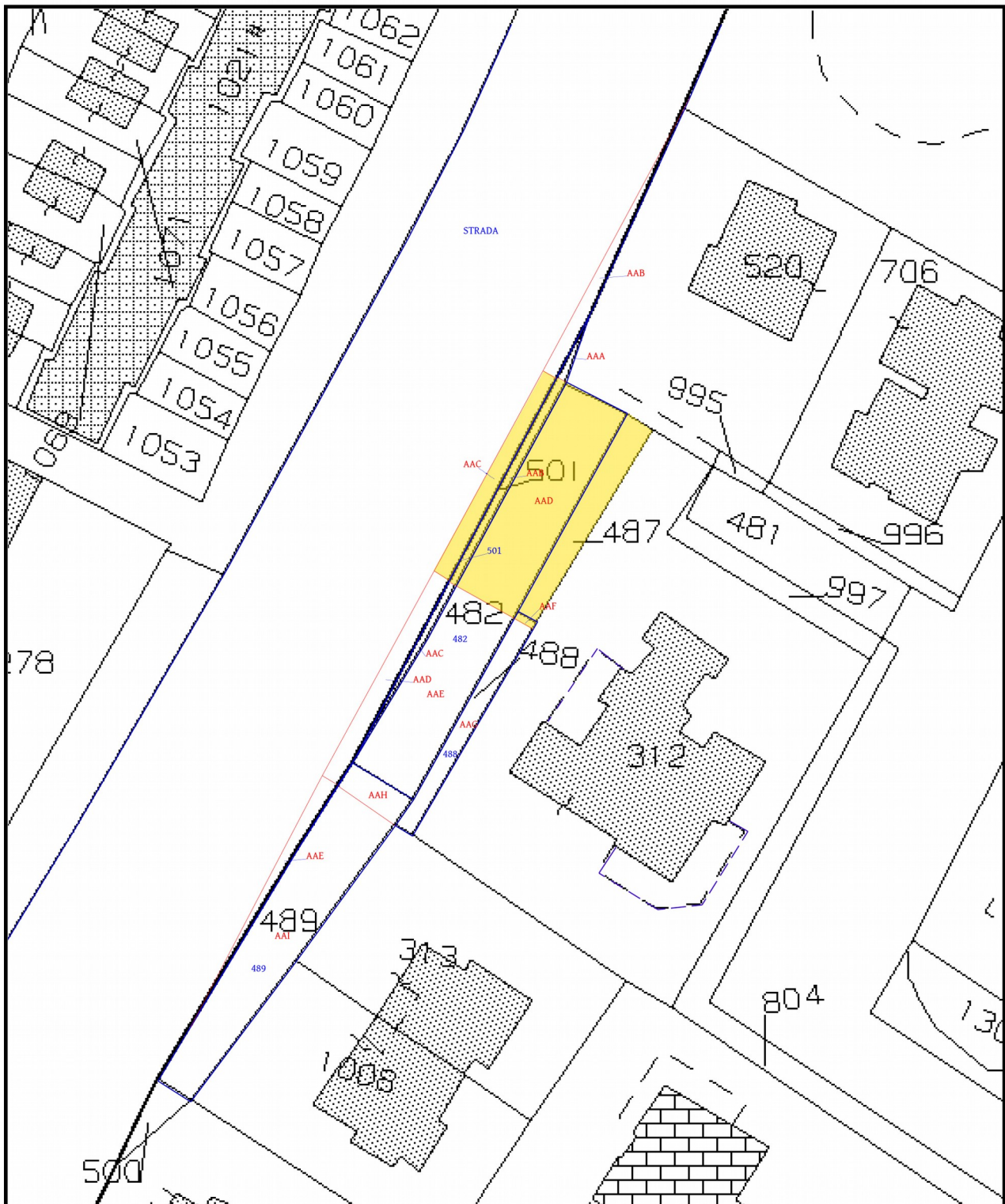
FOTO SATELLITARE



AREA OGGETTO DI ALIENAZIONE (261 mq)

LEGENDA:

AREA DA ALIENARE



FOGLIO	PARTICELLA	
118	AAC	41
118B	501/AAB	30
	482/AAD	134
	488/AAF	2
	487	54
		261



PG n. _____ del _____

AVVISO PUBBLICO DI SDEMANIALIZZAZIONE E ALIENAZIONE DI PORZIONE DI TERRENO

IL RESPONSABILE DEL SETTORE

Rende noto alla cittadinanza che è pervenuta la seguente istanza da parte dei privati:
- P.G. n. 700/2021 per l'acquisto di porzione di terreno di proprietà comunale (Comune di Budrio, Foglio 118 Mappali 487, 482parte, 488parte, 501parte), sita in via Edera, in corrispondenza dei civici 14-16 di Via Brodolini, per una superficie pari a 261,00 mq, come da allegata planimetria;

Vista la delibera di Consiglio Comunale n. ____ del _____;

Vista la nota 11299 in data 03/06/2020 dell'Ufficio tecnico comunale che ha stimato il valore di aree con le medesime caratteristiche di quelle oggetto del presente avviso in €/mq. 55;

Ciò premesso e considerato,

SI INVITANO

tutti i soggetti eventualmente interessati all'acquisto della medesima porzione di terreno o controinteressati che intendono presentare motivata opposizione alla sdemanializzazione e alla successiva alienazione dell'area a soggetti privati, a far pervenire all'Amministrazione comunale, entro il termine perentorio di 30 giorni dalla pubblicazione del presente avviso all'albo on-line comunale, ovvero entro il _____, apposita istanza di acquisto o di opposizione, utilizzando una delle seguenti modalità:

- consegna a mano all'ufficio URP del Comune di Budrio negli orari di apertura al pubblico;

- raccomandata con avviso di ricevimento indirizzata a: COMUNE DI BUDRIO – Settore Edilizia Privata e Urbanistica – Servizio Ambiente e Patrimonio – Piazza Filopanti, 11 – 40054 Budrio (BO) (farà fede la data di ricevimento, pertanto se perverrà oltre il termine suddetto, anche se spedita anticipatamente, non sarà ritenuta valida);

Comune di Budrio

Piazza Filopanti, 11 - 40054 Budrio (BO)

Tel. 051-6928337/338 - e-mail: ambiente@comune.budrio.bo.it

C.F. 00469720379 P.I.00510771207

- posta elettronica certificata al seguente indirizzo: comune.budrio@cert.provincia.bo.it
(non si terrà conto delle domande trasmesse tramite posta ordinaria).

Ai sensi dell'art.8 della Legge 241/90 e s.m.i. si comunica che il settore competente è il Settore Edilizia Privata e Urbanistica del Comune di Budrio, con sede in Piazza Filopanti, 11 e che il Responsabile del Procedimento è l'Arch. Laura Pollacci.

Per prendere visione degli atti e chiedere chiarimenti gli interessati possono contattare il Servizio Ambiente e Patrimonio al tel n. 051.6928337-338.

Allegati:

- delibera di Consiglio Comunale n. _____ del _____;
- planimetria (Allegato 1)

IL RESPONSABILE DEL SETTORE
Arch. Laura Pollacci

(documento firmato digitalmente)

Comune di Budrio

Piazza Filopanti, 11 - 40054 Budrio (BO)

Tel. 051-6928337/338 - e-mail: ambiente@comune.budrio.bo.it

C.F. 00469720379 P.I.00510771207



Comune di Budrio
Bologna

Proposta N. 705 / 2021
SETTORE EDILIZIA PRIVATA E URBANISTICA

**OGGETTO: SDEMANIALIZZAZIONE E ALIENAZIONE DI PORZIONI DI TERRENO
COMUNALE IN VIA EDERA**

PARERE TECNICO

Ai sensi dell'art. 49, comma 1, del Decreto Legislativo 18 Agosto 2000 n. 267, si esprime sulla proposta di deliberazione in oggetto parere FAVOREVOLE in merito alla regolarità tecnica.

Lì, 10/05/2021

IL RESPONSABILE
POLLACCI LAURA
(Sottoscritto digitalmente ai sensi
dell'art. 21 D.L.gs n 82/2005 e s.m.i.)



Comune di Budrio
Bologna

Proposta N. 705 / 2021
SETTORE EDILIZIA PRIVATA E URBANISTICA

**OGGETTO: SDEMANIALIZZAZIONE E ALIENAZIONE DI PORZIONI DI TERRENO
COMUNALE IN VIA EDERA**

PARERE IN ORDINE ALLA REGOLARITA' CONTABILE

- Ai sensi dell'art. 49 del Decreto Legislativo 18 Agosto 2000 n. 267, si esprime sulla proposta di deliberazione in oggetto parere **FAVOREVOLE** in merito alla regolarità contabile.
- Ai sensi dell'art. 49 del Decreto Legislativo 18 Agosto 2000 n. 267, si esprime sulla proposta di deliberazione in oggetto parere **CONTRARIO** in merito alla regolarità contabile.
- Motivazioni:
- Ai sensi dell'art. 49 del Decreto Legislativo 18 Agosto 2000 n. 267, **NON SI APPONE** parere in ordine alla regolarità contabile, in quanto l'atto non comporta riflessi diretti o indiretti sulla situazione economico-finanziaria o sul patrimonio dell'ente.

Lì, 12/05/2021

IL RESPONSABILE
PALLADINO FRANCESCO
(Sottoscritto digitalmente ai sensi
dell'art. 21 D.L.gs n 82/2005 e s.m.i.)