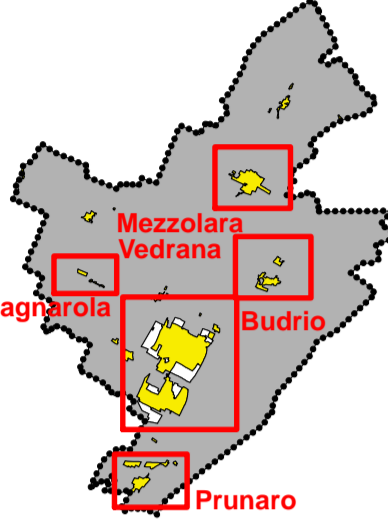


Tav. 2 - Dotazioni Territoriali incluse nel POC
SCALA 1:5000

ADOZIONE Del. C.C. n. 57 del 20/12/2011 APPROVAZIONE Del. C.C. n. 8 del 21/03/2012

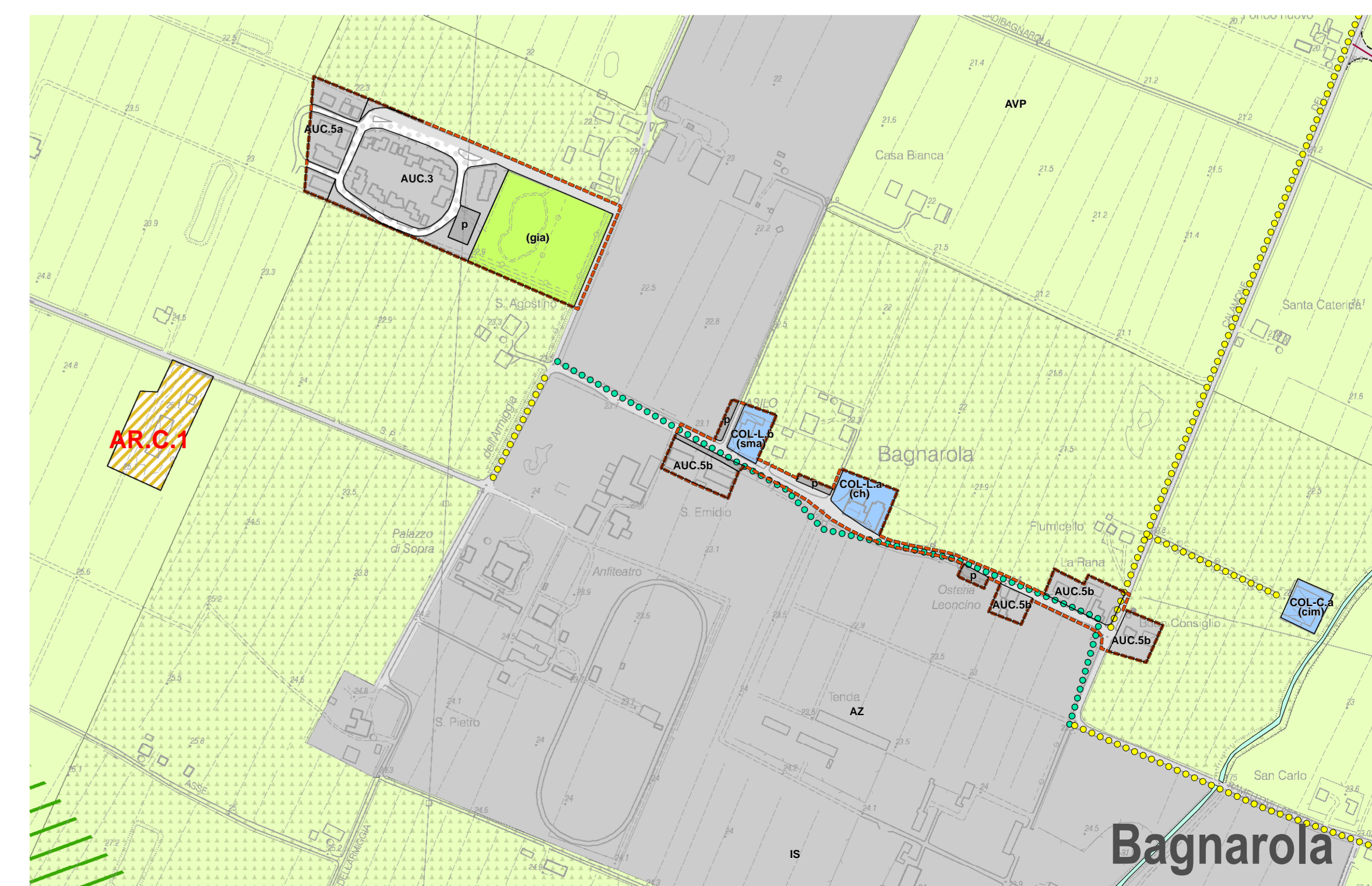
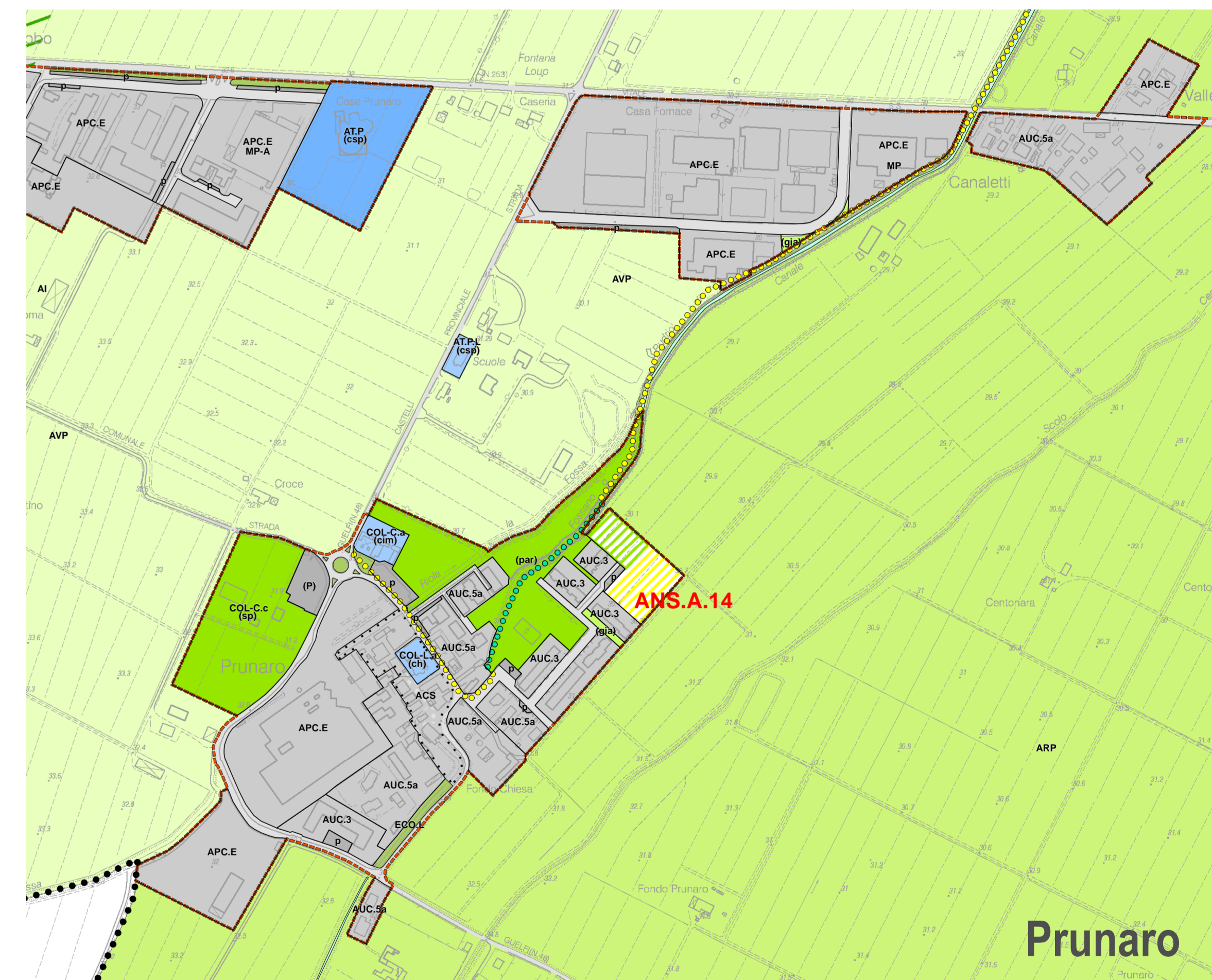
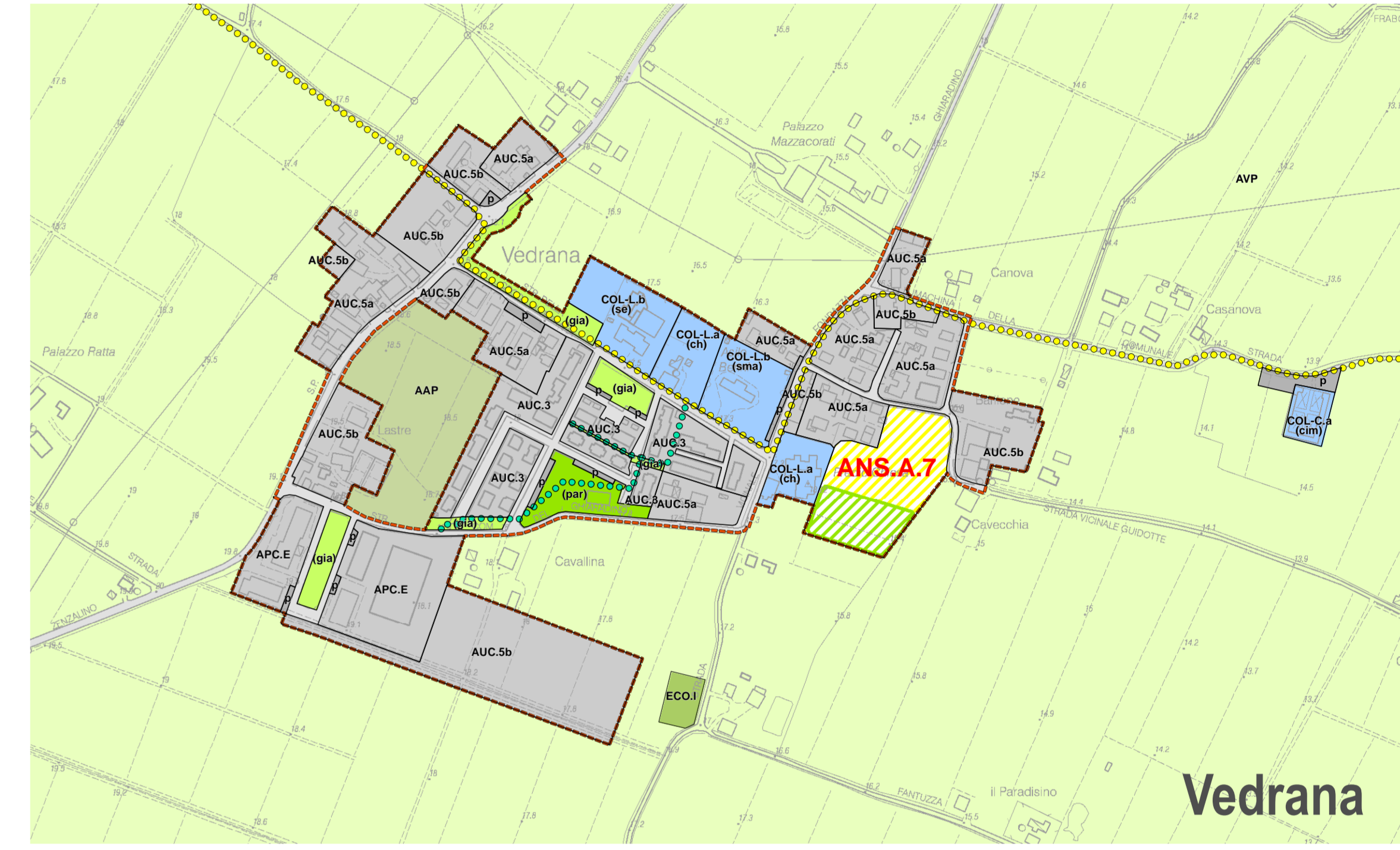
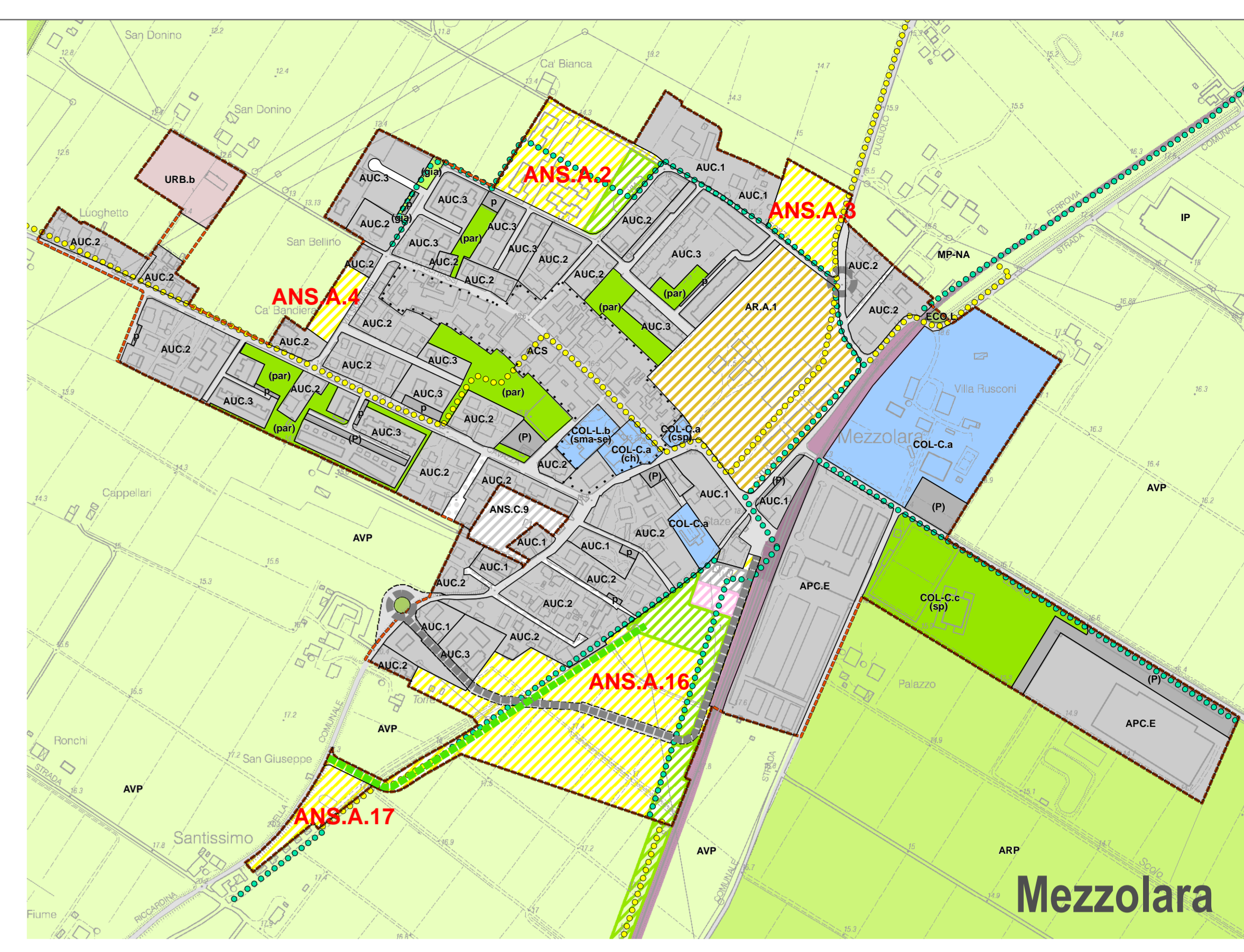
I Sindaco
Carlo CASTELLI
Progettista Responsabile
Roberto Farina - OKOS Ricerca S.r.l.
GRUPPO DI LAVORO
Comune di Budrio
Direttore Settore Sviluppo del Territorio - Tiziana DRAGNETTI
Servizio Urbanistica - Chiara GARDIOLI, Valeria BELLUZZA,
Serena Galati Privati, Claudia RESCA, Claudia POGGIOLINI
Rapporti categorici: scenario 0/0/0
OKOS Ricerca S.r.l.
Coor. Operativa di progetto - Alessandra CABINI
Coor. GIS/PAI/PAI - Francesco MANFRA
S.r.l. - Andrea COSTANTINI
Collaboratori
Rita BIANCHI, Monica RENZI,
Diego FELLATTERO, Conetta VENEZIA



Oikos
Urbanistica e Ambiente
MARZO 2012

Legenda

- Confine Comunale
- POC_Nodi di interazioni stradali di previsione
- TU Territorio Urbanizzato
- TUZ Territorio Utilizzabile
- TRU Territorio Rurale
- Avvi
- DOTAZIONI TERRITORIALI**
- Previsione Terziaria-Commerciale
- Previsione Verde Pubblico Attrezzato o sportivo
- Previsione di parcheggio di rilievo comunale
- Previsione di Scuole di rilievo comunale
- Previsione di Scuole medie superiori
- Previsione di Scuole verdi
- DOTAZIONI TERRITORIALI da PSC e RUE**
- ATP - Attrezzature private
- COL-C-A - ATTREZZATURE COLLETTIVE
- COL-S-B - ISTRUZIONE
- ATP-L - Attrezzature private di livello locale
- COL-L-a - Attrezzature collettive
- COL-L-s - Istruzione
- COL-C-A - ATTREZZATURE COLLETTIVE
- COL-C-B - ISTRUZIONE
- COL-C-c - VERDE PUBBLICO ATTREZZATO E ATTREZZATURE SPORTIVE
- COL-L-c - Verde pubblico attrezzato e attrezzature sportive
- COL-C-d - PARCHEGGI
- COL-L-d - Parcheggi locali
- ECO - Dotazioni ecologiche e ambientali
- URB - Infrastrutture per l'urbanizzazione degli insediamenti
- MOBILITA'**
- Previsione di Infrastrutture per la mobilità
- MOBILITA' da PSC e RUE**
- MCR-CP - Esistenti
- MCR-CP - Di progetto
- Accessi privati
- MCR-VC-B - Rete locale di interesse urbano - ESISTENTE
- MCR-VC-B - Rete locale di interesse urbano - DI PROGETTO
- MCR-d - Distributori di carburanti
- MCR-F1 - Ferrovie con Servizio Ferroviario Metropolitano
- MCR-FS - Stazione SPM
- MCR-VA - Corridoio infrastrutturale del passante autostradale nord
- ASSETTO TERRITORIALE da PSC e RUE**
- Ambiti Consistenti Storici - Residenziali - Produttivi
- Ambiti da riqualificare
- ANS-A - Ambiti di nuovo insediamento costituiti da PUA vigenti
- ANS-C - Ambiti di nuovo insediamento definiti dal PSC secondo i criteri della perequazione
- APS-N1 - Ambiti produttivi sovracomunali di nuovo insediamento con PUA approvati, in corso di attuazione
- APS-N2 - Ambiti produttivi sovracomunali di nuovo insediamento
- APC-N1 - Ambiti produttivi comunali di integrazione con PUA approvati, in corso di attuazione
- AP - Ambiti agricoli perurbani
- ARP - Ambiti agricoli di rilievo paesaggistico
- AVN-AP - Aree di valore naturale e ambientale - Aree protette
- AVP - Ambiti ad alta vocazione produttiva agricola
- AVP-A - Ambiti di tutela e qualificazione paesaggistica del territorio rurale a nord del Capoluogo
- AVP-B - Ambiti di tutela del complesso storico di Bagnarola



Capoluogo e Cento

Bagnarola