



COMUNE DI BUDRIO
Provincia di Bologna

inviata ai Capigruppo Consiliari

trasmessa al Co.Re.Co.

pubblicata all'Albo Pretorio in data
09/04/2013

DELIBERAZIONE DI CONSIGLIO COMUNALE
N. 9 del 03/04/2013

Adunanza STRAORDINARIA DI PRIMA CONVOCAZIONE - seduta pubblica

OGGETTO: **PIANO DI CLASSIFICAZIONE ACUSTICA COMUNALE.**
APPROVAZIONE.

L'anno **duemilatredici** e questo giorno **tre** del mese di **Aprile** alle ore **20:30** nella sede Comunale, previa l'osservanza di tutte le formalità prescritte dalla vigente normativa, sono stati convocati a seduta i componenti del Consiglio Comunale.

All'appello risultano :

PIERINI GIULIO	P	ORLANDINI VALERIO	P
MINARELLI ISACCO	P	GOVONI EUGENIO	P
BRINI GIANFRANCO	P	GIACON ANTONIO	P
BADIALI DEBORA	P	GHERARDI LUCA	P
SERRA SONIA	P	CARLOTTI GABRIELE	A
ROSSI SIMONA	P	MAZZANTI MAURIZIO	P
BONAGA FERRUCCIO	P	CARISI LEDA	P
DAVALLI ANGELO	P	GIANFRANCESCO PASQUALE	P
BERSANI CARLO	A		

Presenti n. : 15

Assenti n. : 2

Sono presenti gli Assessori: Luisa Cigognetti, Stefano Pezzi, Sante Di Raimo, Giovanni Montanari.

Assiste il Segretario Generale D.SSA RITA PETRUCCI che provvede alla redazione del presente verbale.

Essendo legale il numero degli intervenuti, il Sig. GIANFRANCO BRINI assume la presidenza e dichiara aperta la seduta per la trattazione dell'argomento trattato in oggetto.

**OGGETTO: PIANO DI CLASSIFICAZIONE ACUSTICA COMUNALE.
APPROVAZIONE.**

IL CONSIGLIO COMUNALE

PREMESSO CHE:

- l'art. 2 del DPCM 1 marzo 1991 (limiti massimi di esposizione al rumore negli ambienti abitativi e nell'ambiente esterno), prevede che i Comuni adottino la classificazione acustica del territorio secondo le zone di cui alla tabella 1 del medesimo DPCM, ai fini della determinazione dei limiti massimi dei livelli sonori equivalenti;
- la legge 26 ottobre 1995 n. 447 (Legge quadro sull'inquinamento) stabilisce i principi fondamentali in materia di tutela dell'ambiente esterno e dell'ambiente abitativo dell'inquinamento acustico;
- la regione Emilia Romagna in attuazione dell'art. 4 della sopracitata legge 447/95, ha disciplinato la materia con L.R. n. 15 del 9 maggio 2001 (Disposizioni in materia di inquinamento acustico), prevedendo, fra l'altro, l'obbligo per i Comuni di approvare la classificazione acustica del territorio comunale, secondo le procedure individuate al comma 2 dell'art. 3 della legge regionale stessa, così come modificato dall'art. 44 della L.R. 31/2002;
- ai sensi dell'art. 2 della L.R. 15/2001, la Giunta regionale, con deliberazione n. 2053 del 09.10.2001, ha emanato una direttiva per l'individuazione dei criteri e delle condizioni per la redazione della classificazione acustica del territorio, individuando in essa le modalità operative e la metodologia per le attribuzioni delle classi in rapporto alle varie zone del territorio, sia nell'ambito delle aree urbanizzate che relativamente alle espansioni urbanistiche;
- la regione Emilia Romagna in attuazione dell'art. 11 c.1 della sopracitata legge regionale 15/2001, ha disciplinato i criteri per il rilascio delle autorizzazioni per particolari attività con delibera della Giunta Regionale del 21/01/2002 n. 45;
- per effetto del Decreto legge n. 70 del 13 maggio 2011, il piano di Zonizzazione Acustica comunale funge da riferimento per i tecnici abilitati per le autocertificazioni ai fini del rilasci dei permessi di costruire;

CONSTATATO che in relazione all'approvazione del primo Piano Operativo Comunale (P.O.C.) del Comune di Budrio, si è reso necessario revisionare il Piano di Classificazione Acustica del territorio comunale, precedentemente adottato con Delibera di Consiglio Comunale n. 50 del 17/06/2009, aggiornandolo secondo i disposti precedentemente richiamati e allineandolo ai contenuti fissati nel Piano Strutturale Comunale (P.S.C.) approvato con deliberazione di Consiglio Comunale n. 100 del 15/12/2010;

CONSIDERATO CHE:

- la classificazione acustica, riferita a tutto il territorio comunale, costituisce lo strumento di governo del territorio la cui finalità è quella di perseguire, attraverso il coordinamento con gli altri strumenti urbanistici vigenti (PSC, POC, RUE, PGU, ecc.), un miglioramento della qualità acustica delle aree urbane e, più in generale, di tutti gli spazi fruiti dalla popolazione;
- le norme tecniche, strumento con il quale vengono definite le prescrizioni, gli adempimenti ed i requisiti atti a conseguire gli obiettivi assunti con la classificazione acustica, contengono in particolare:
 - indicazioni di carattere generale in merito alla normativa di settore, ai limiti di

- zona ed alle sorgenti sonore;
- i contenuti salienti, la durata e gli aggiornamenti della classificazione acustica nonché gli indirizzi ai piani di risanamento acustico; la definizione dei valori limite di zona e per particolari attività e sorgenti;
- prescrizioni e requisiti necessari per mantenere una condizione di compatibilità acustica nella fase di attuazione e gestione della pianificazione territoriale vigente;
- indicazioni per la disciplina delle attività rumorose di carattere temporaneo o per specifiche attività rumorose;
- indicazioni in merito a controlli e sanzioni;
- indicazioni operative in merito alla redazione degli studi previsionali d'impatto e clima acustico;

CONSTATATO CHE:

- con Deliberazione del Consiglio Comunale n. 46, il 15 novembre 2012 è stato adottato il Piano di Classificazione acustica ai sensi dell'art. 44 della L.R. 31/2002 costituito dagli elaborati conservati in atti con pg. 21896 del 09/11/2012;
- tale Piano adottato è rimasto depositato per sessanta giorni, ovvero dal 26/11/2012 al 25/01/2013, presso la Segreteria Generale, all'Albo Pretorio comunale e sul sito web istituzionale del Comune. In tale periodo chiunque, nel medesimo termine, ha avuto la possibilità di prendere visione degli elaborati in oggetto ma non sono pervenute osservazioni da parte di alcuno (attestazione del Servizio Segreteria Generale p.g. 2181 del 30/01/2013);
- copia della classificazione acustica adottata è stata trasmessa all'Agenzia regionale per la prevenzione e l'ambiente (ARPA) - Servizio Territoriale all'AUSL - Dipartimento Sanità Pubblica, ai fini dell'acquisizione del parere di competenza;
- tale parere, acquisito agli atti con p.g. 4307 il 22/02/2013, è FAVOREVOLE CONDIZIONATO alla richiesta di modifiche cartografiche e documentali;
- il Settore Sviluppo del Territorio ha ritenuto opportuno proporre modifiche non sostanziali alla documentazione adottata;
- durante il periodo di deposito sono stati organizzati diversi incontri pubblici di presentazione e approfondimento del Piano adottato, in particolare con le Associazioni di categoria;

VISTO il documento di controdeduzioni alle osservazioni e al parere di competenza (Allegato 1) in cui vengono documentate le modifiche e gli adeguamenti proposti agli elaborati adottati;

VISTI gli elaborati costitutivi del Piano di zonizzazione acustica nella versione controdedotta (acquisiti agli atti in data 29/03/2013 prot. n. 6627), conservati in atti presso il Settore Sviluppo del Territorio che, seppur non materialmente allegati al presente provvedimento ne costituiscono parte integrante e sostanziale, così articolati:

a) Normativa Tecnica – NTA

b) Elaborati grafici:

- Classificazione territorio comunale nord – Tav 1 a
- Classificazione territorio comunale sud – Tav 1 b
- Pertinenze infrastrutturali, territorio comunale nord – Tav 2 a
- Pertinenze infrastrutturali, territorio comunale sud – Tav 2 b

VISTI:

- il DPCM 1 marzo 1991;

- la legge 26 ottobre 1995 n. 447;
- il DPCM 14 novembre 1997 (Determinazione dei valori limite delle sorgenti sonore);
- la L.R. 9 maggio 2001 n. 15;
- la direttiva della Giunta regionale n. 2053 del 9 ottobre 2001;
- delibera della Giunta Regionale del 21/01/2002 n. 45;
- l'art. 3, 2° comma della L.R. 15/2001, come sostituito dall'art. 44 della L.R. 31/2002;
- Decreto legge n. 70 del 13 maggio 2011;
- lo Statuto comunale;
- il D. Lgs 267/00 ss.mm.ii.;

DATO ATTO che il presente provvedimento è stato sottoposto alla competente commissione consiliare, nella seduta del 21/03/2013;

DATO ATTO che la Responsabile del Settore Sviluppo del Territorio ha espresso parere favorevole in merito alla regolarità tecnica, ai sensi dell'art. 49 del D. Lgs 18.08.2000 n. 267/2000;

A SEGUITO di votazione, resa per alzata di mano, che dà il seguente esito:

- | | | |
|-------------------|-------|--|
| - Presenti | n. 15 | |
| - Votanti | n. 15 | |
| - Voti Favorevoli | n. 10 | |
| - Voti Contrari | n. 5 | Consiglieri: Antonio Giacon, Luca Gherardi, (Movimento Cinque Stelle); Maurizio Mazzanti, Leda Carisi (Noi per Budrio); Pasquale Gianfrancesco (Il Popolo della Libertà - Amare Budrio); |

DELIBERA

1. di approvare il Piano di Classificazione Acustica comunale, nella versione controdotta, costituito dai seguenti elaborati conservati in atti presso il Settore Sviluppo del Territorio che, seppur non materialmente allegati al presente provvedimento, ne costituiscono parte integrante e sostanziale:
 - a) Normativa Tecnica – NTA
 - b) Elaborati grafici:
 - Classificazione territorio comunale nord – Tav 1a
 - Classificazione territorio comunale sud – Tav 1b
 - Pertinenze infrastrutturali, territorio comunale nord – Tav 2a
 - Pertinenze infrastrutturali, territorio comunale sud – Tav 2b
2. di dare atto che entro 30 giorni dall'approvazione, copia della classificazione acustica sarà trasmessa alla Provincia di Bologna per gli adempimenti di cui all'art. 2, comma 5 della L.R. 15/2001 come sostituito dall'art. 44 della L.R. 25.11.2002, n. 31.
3. di dare mandato alla Responsabile del Settore Sviluppo del Territorio per tutti i successivi e necessari adempimenti.

Infine,

IL CONSIGLIO COMUNALE

CONSIDERATA l'urgenza che riveste l'esecuzione dell'atto;

VISTO l'art. 134, comma 4, del D. Lgs 267/2000;

A SEGUITO di votazione, resa per alzata di mano, che dà il seguente esito:

- Presenti	n. 15
- Votanti	n. 15
- Voti Favorevoli	n. 10
- Voti Contrari	n. 5

Consiglieri: Antonio Giacon, Luca Gherardi, (Movimento Cinque Stelle); Maurizio Mazzanti, Leda Carisi (Noi per Budrio); Pasquale Gianfrancesco (Il Popolo della Libertà - Amare Budrio);

DELIBERA

di dichiarare la presente deliberazione immediatamente eseguibile ai sensi dell'art. 134 – comma 4 del D.lgs. 18/08/2000 n. 267.



15/03/2013

ELABORATO DI CONTRODEDUZIONI

Oggetto: PIANO DI CLASSIFICAZIONE ACUSTICA COMUNALE. APPROVAZIONE

Osservazioni e pareri di competenza

1. ARPA - Servizio Territoriale all'AUSL - Dipartimento Sanità Pubblica, p.g. 4307 il 22/02/2013;

L'Agenzia regionale per la prevenzione e l'ambiente (ARPA) - Servizio Territoriale all'AUSL - Dipartimento Sanità Pubblica, ha espresso parere di competenza FAVOREVOLE CONDIZIONATO, acquisito agli atti con p.g. 4307 il 22/02/2013, alla richiesta di modifiche cartografiche e documentali che constano in:

- 1) l'ampiezza delle aree prospicienti le infrastrutture viarie esistenti deve essere tale da ricomprendere il primo fronte edificato (inteso come tutto il corpo dell'edificio) purché questo si trovi ad una distanza non superiore a 50 m;
- 2) le aree destinate a manifestazioni a carattere temporaneo nell'art. 38 delle Norme Tecniche del Piano devono essere individuate anche cartograficamente;
- 3) circa le potenziali incompatibilità evidenziate negli elaborati, si dovrà ottemperare agli obblighi previsti dall'art. 5 della LR n. 15/2001 ovvero si dovrà realizzare uno specifico monitoraggio acustico, indispensabile per valutare il rispetto o meno dei limiti assoluti di zona e per la valutazione circa la necessità di porre in essere interventi di risanamento e pre-definire una scala di priorità degli interventi da realizzare.

2. SETTORE SVILUPPO DEL TERRITORIO – Osservazioni d'ufficio

- 1) All'art. 34 delle Norme Tecniche – Orari e valori limite delle attività rumorose nei cantieri edili – si ritiene di semplificare la differenziazione oraria per l'esecuzione di lavori disturbanti, eliminando al comma 2 la differenziazione tra periodo estivo e invernale, riportando le fasce orarie in linea con le indicazioni della DGR 45/2002;
- 2) All'art. 38 delle Norme Tecniche – Localizzazione delle manifestazioni temporanee – si ritiene di modificare l'elenco delle aree individuate;
- 3) Si ritiene di modificare la classificazione acustica delle aree occupate dai Campi Tennis e Bocciofila comunale da AREA DI PROGETTO DI PREVISTA CLASSIFICAZIONE III a Classe III effettiva, riconoscendo così a tali porzioni del territorio la effettiva realizzazione già avvenuta.



Controdeduzioni alle osservazioni e ai pareri di competenza

1. ARPA - Servizio Territoriale all'AUSL - Dipartimento Sanità Pubblica, p.g. 4307 il 22/02/2013;

- 1) ADEGUATA – Implicitamente adeguata;
- 2) ADEGUATA – Si è provveduto alla modifica cartografica alla TAV 1;
- 3) ACCOLTA – Si provvederà ad ottemperare gli obblighi previsti dall'art. 5 della LR 15/2001;

2. SETTORE SVILUPPO DEL TERRITORIO – Osservazioni d'ufficio

- 1) ACCOLTA – Si è provveduto alla modifica del comma 2 dell'art. 34 della Normativa tecnica come segue:

art. 34 c.2.. L'esecuzione di lavorazioni disturbanti (ad es. escavazioni, demolizioni, ecc..) e l'impiego di macchinari rumorosi (ad es. martelli demolitori, flessibili, betoniere, seghe circolari, gru, ecc.), si svolge, di norma, nel rispetto del seguente orario: 8.00 ÷ 13.00 e 15.00 ÷ 19.00

a) dal 1 giugno al 30 settembre: 8.00 ÷ 12.30 e 15.00 ÷ 19.30

b) dal 1 ottobre al 31 maggio: 8.00 ÷ 12.30 e 14.00 ÷ 18.30.

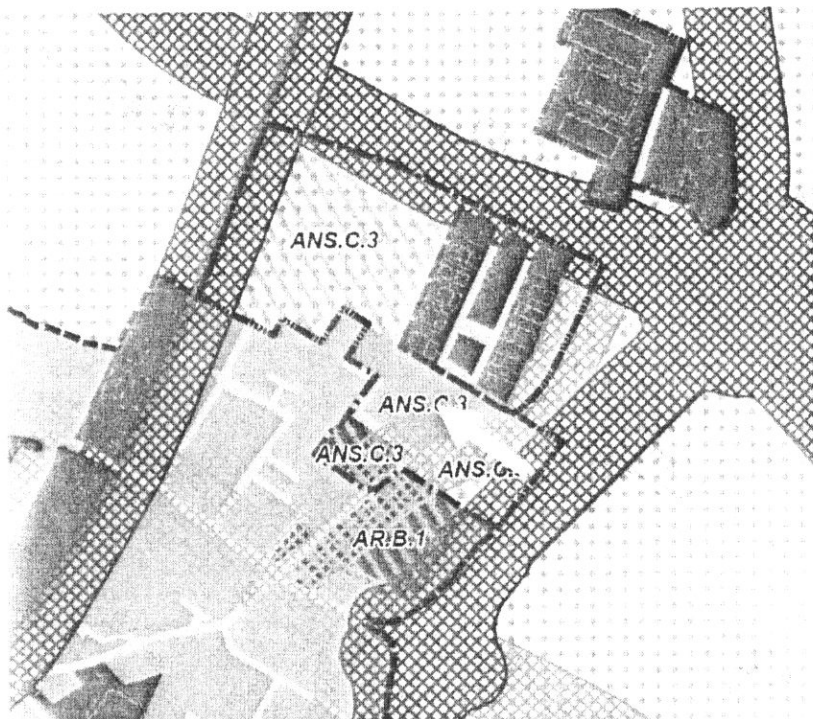
- 2) ACCOLTA – Si è provveduto alla modifica dell'art. 38 della Normativa tecnica come segue:

1. Armarolo Parrocchia di Armarolo
2. Bagnarola Parrocchia di Bagnarola
3. Budrio Parrocchia Pieve
4. Budrio Piazza Repubblica
5. Budrio Piazzale Gioventù
6. Budrio Piazza Matteotti
7. Budrio Centro Storico
8. Budrio Torri dell'Acqua
9. Budrio Piazza 8 marzo
10. Budrio Via Verdi - Lavatoio
11. Budrio Parrocchia Creti
12. Budrio Parcheggio via Cesare Battisti
13. Budrio Bocciofila/tennis
14. Canaletti Via San Vitale (presso discoteca Palomar)
15. Dugliolo Parrocchia di Dugliolo
16. Maddalena Parrocchia di Maddalena
17. Mezzolara Villa Rusconi
18. Mezzolara Palazzetto sport
19. Mezzolara Piazza
20. Mezzolara Via Schiassi
21. Mezzolara Via Cavazza
22. Vedrana Mezzolara Via Pianella n.31 (Speed Pulling Corsa trattori)
23. Olmo Chiesa dell'Olmo
24. Prunaro Nuova area verde
25. Vedrana Parrocchia di Vedrana

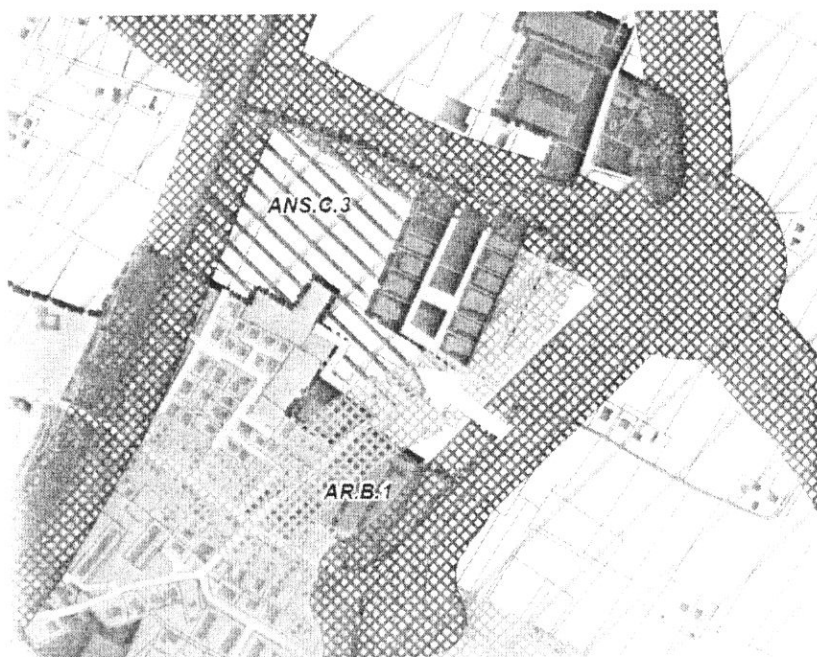


15/03/2013

3) ACCOLTA – Si è provveduto alla modifica cartografica alla TAV 1 come evidenziato nell'estratto seguente:

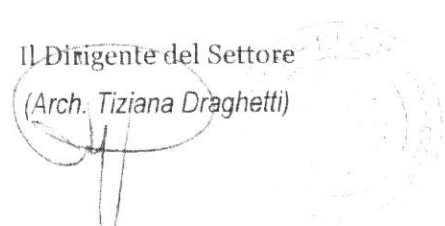


PROPOSTA DI MODIFICA



PIANO ADOTTATO

Il Dirigente del Settore
(Arch. Tiziana Draghetti)




OGGETTO: PIANO DI CLASSIFICAZIONE ACUSTICA COMUNALE. APPROVAZIONE

VISTO:

Si esprime il parere favorevole, ai sensi dell'art. 49 del decreto legislativo 18/08/2000 n.267, in ordine alla regolarità tecnica.

LA RESPONSABILE
SETTORE SVILUPPO DEL TERRITORIO
Arch. Tiziana Draghetti

A handwritten signature in black ink, appearing to read 'Tiziana Draghetti', written over a horizontal line. The signature is stylized and cursive.

Budrio, 15/03/2013

Letto, approvato e sottoscritto.

IL PRESIDENTE

GIANFRANCO BRINI



IL SEGRETARIO GENERALE

D.SSA RITA PETRUCCI



Si certifica che la presente deliberazione:

è stata dichiarata immediatamente eseguibile ai sensi dell'art. 134 - comma 4 - del Dec. Leg.vo 267/2000;

è divenuta esecutiva per decorrenza dei termini ai sensi dell'articolo 134 - comma 3 - del Dec. Leg.vo 267/2000.

Budrio, 09/04/2013

IL SEGRETARIO GENERALE
D.SSA RITA PETRUCCI