

COMUNE DI BUDRIO

PIANO URBANISTICO ATTUATIVO DELL'AMBITO ANS.A.18 (A) IN VARIANTE AL PIANO PARTICOLAREGGIATO DEL COMPARTO C2.10 DEL PRG PREVIGENTE

PROPRIETA'
GRANDE SOLE S.R.L.
Via Mattei n.14
40054 Budrio (Bo)

COMUNE DI BUDRIO
Piazza Filopanti n.11
40054 Budrio (Bo)

PROGETTISTA
Ing. Stefano Barozzi
Via Yecla n.2
40054 Budrio BO

SPAZIO RISERVATO ALL'UFFICIO TECNICO

OGGETTO:

STATO DI FATTO

ESTRATTI CATASTALI
ESTRATTI PSC-POC
DOCUMENTAZIONE FOTOGRAFICA

SCALA

TAVOLA N°

C01

1°	02 febbraio 2015	C01 Catasto-PSC-POC	CC	CC	SB
2°	27 aprile 2015	C01 Catasto-PSC-POC	CC	CC	SB
3°					
4°					
5°					
REV.	DATA	FILE	ELABORATO	VERIFICATO	APPROVATO

N. ARCHIVIO:

N. U/590

ELABORAZIONE GRAFICA



Grande Sole s.r.l.

via E. Mattei,14 - 40054 Budrio (Bo)
Tel. 051 - 802601
Fax 051 - 802701
E mail : grandesolesrl@virgilio.it



--- AMBITO ANS.A.18

Visura per immobile

Situazione degli atti informatizzati al 04/02/2015

Dati della richiesta	Comune di BUDRIO (Codice: B249)
	Provincia di BOLOGNA
Catasto Terreni	Foglio: 109 Particella: 537

Immobile

N.	DATI IDENTIFICATIVI			DATI CLASSAMENTO						DATI DERIVANTI DA
	Foglio	Particella	Sub	Porz	Qualità Classe	Superficie(m²)	Deduz	Reddito		
						ha are ca		Dominicale	Agrario	
1	109	537		-	SEMIN ARBOR 1	09 27	BA1A	Euro 12,97	Euro 6,22	FRAZIONAMENTO del 07/03/2012 n. 50423.1/2012 in atti dal 07/03/2012 (protocollo n. BO0050423) presentato il 06/03/2012
Notifica						Partita				

INTESTATO

N.	DATI ANAGRAFICI	CODICE FISCALE	DIRITTI E ONERI REALI
1	AZIENDA PUBBLICA DI SERVIZI ALLA PERSONA DONINI DAMIANI con sede in BUDRIO	02809211200*	(1) Proprieta` per 1/1

Unità immobiliari n. 1

Tributi erariali: Euro 0,90

Visura telematica

Visura per immobile

Situazione degli atti informatizzati al 04/02/2015

Dati della richiesta	Comune di BUDRIO (Codice: B249)
	Provincia di BOLOGNA
Catasto Terreni	Foglio: 109 Particella: 538

Immobile

N.	DATI IDENTIFICATIVI			DATI CLASSAMENTO						DATI DERIVANTI DA
	Foglio	Particella	Sub	Porz	Qualità Classe	Superficie(m²) ha are ca	Deduz	Reddito		
1	109	538		-	SEMIN ARBOR 1	09 98	BA1A	Euro 13,97	Euro 6,70	FRAZIONAMENTO del 07/03/2012 n. 50423.1/2012 in atti dal 07/03/2012 (protocollo n. BO0050423) presentato il 06/03/2012
Notifica				Partita						

INTESTATO

N.	DATI ANAGRAFICI	CODICE FISCALE	DIRITTI E ONERI REALI
1	AZIENDA PUBBLICA DI SERVIZI ALLA PERSONA DONINI DAMIANI con sede in BUDRIO	02809211200*	(1) Proprieta` per 1/1

Unità immobiliari n. 1

Tributi erariali: Euro 0,90

Visura telematica

Visura per immobile

Situazione degli atti informatizzati al 04/02/2015

Dati della richiesta	Comune di BUDRIO (Codice: B249)
	Provincia di BOLOGNA
Catasto Terreni	Foglio: 109 Particella: 539

Immobile

N.	DATI IDENTIFICATIVI			DATI CLASSAMENTO						DATI DERIVANTI DA
	Foglio	Particella	Sub	Porz	Qualità Classe	Superficie(m²) ha are ca	Deduz	Reddito		
								Dominicale	Agrario	
1	109	539		-	SEMIN ARBOR 1	10 37	BA1A	Euro 14,51	Euro 6,96	FRAZIONAMENTO del 07/03/2012 n. 50423.1/2012 in atti dal 07/03/2012 (protocollo n. BO0050423) presentato il 06/03/2012
Notifica				Partita						

INTESTATO

N.	DATI ANAGRAFICI	CODICE FISCALE	DIRITTI E ONERI REALI
1	AZIENDA PUBBLICA DI SERVIZI ALLA PERSONA DONINI DAMIANI con sede in BUDRIO	02809211200*	(1) Proprieta` per 1/1

Unità immobiliari n. 1

Tributi erariali: Euro 0,90

Visura telematica

Visura per immobile

Situazione degli atti informatizzati al 04/02/2015

Dati della richiesta	Comune di BUDRIO (Codice: B249)
Catasto Terreni	Provincia di BOLOGNA
	Foglio: 109 Particella: 529

Area di enti urbani e promiscui

N.	DATI IDENTIFICATIVI			DATI CLASSAMENTO					DATI DERIVANTI DA	
	Foglio	Particella	Sub	Porz	Qualità Classe	Superficie(m ²)	Deduz	Reddito		
						ha are ca			Dominicale	Agrario
1	109	529		-	ENTE URBANO	00 39				FRAZIONAMENTO del 02/02/2009 n. 24750.1/2009 in atti dal 02/02/2009 (protocollo n. BO0024750)
Notifica						Partita	1			

Mappali Fabbricati Correlati
Sezione - SezUrb - Foglio 109 - Particella 99998

Unità immobiliari n. 1

Tributi erariali: Euro 0,90

Visura telematica

Visura per immobile

Situazione degli atti informatizzati al 04/02/2015

Dati della richiesta	Comune di BUDRIO (Codice: B249)
	Provincia di BOLOGNA
Catasto Terreni	Foglio: 109 Particella: 540

Immobile

N.	DATI IDENTIFICATIVI			DATI CLASSAMENTO						DATI DERIVANTI DA	
	Foglio	Particella	Sub	Porz	Qualità Classe	Superficie(m ²)		Deduz	Reddito		
						ha are ca			Dominicale	Agrario	
1	109	540		-	SEMIN ARBOR 1	34	71	BA1A	Euro 48,58	Euro 23,30	FRAZIONAMENTO del 07/03/2012 n. 50423.1/2012 in atti dal 07/03/2012 (protocollo n. BO0050423) presentato il 06/03/2012
Notifica				Partita							

INTESTATO

N.	DATI ANAGRAFICI	CODICE FISCALE	DIRITTI E ONERI REALI
1	AZIENDA PUBBLICA DI SERVIZI ALLA PERSONA DONINI DAMIANI con sede in BUDRIO	02809211200*	(1) Proprieta` per 1/1

Unità immobiliari n. 1

Tributi erariali: Euro 0,90

Visura telematica

Visura per immobile

Situazione degli atti informatizzati al 04/02/2015

Dati della richiesta	Comune di BUDRIO (Codice: B249)
Catasto Terreni	Provincia di BOLOGNA
	Foglio: 109 Particella: 528

Immobile

N.	DATI IDENTIFICATIVI			DATI CLASSAMENTO						DATI DERIVANTI DA		
	Foglio	Particella	Sub	Porz	Qualità Classe	Superficie(m²)		Deduz	Reddito			
						ha	are ca		Dominicale		Agrario	
1	109	528		-	SEMIN ARBOR 1	1	17	07	BA1A	Euro 163,85	Euro 78,60	FRAZIONAMENTO del 02/02/2009 n. 24750.1/2009 in atti dal 02/02/2009 (protocollo n. BO0024750)
Notifica						Partita						

INTESTATO

N.	DATI ANAGRAFICI	CODICE FISCALE	DIRITTI E ONERI REALI
1	COMUNE DI BUDRIO	00469720379*	(1) Proprieta` per 1000/1000

Unità immobiliari n. 1

Tributi erariali: Euro 0,90

Visura telematica

Visura per immobile

Situazione degli atti informatizzati al 04/02/2015

Dati della richiesta	Comune di BUDRIO (Codice: B249)
	Provincia di BOLOGNA
Catasto Terreni	Foglio: 109 Particella: 543

Area di enti urbani e promiscui

N.	DATI IDENTIFICATIVI			DATI CLASSAMENTO						DATI DERIVANTI DA		
	Foglio	Particella	Sub	Porz	Qualità Classe	Superficie(m²)		Deduz	Reddito			
						ha	are ca		Dominicale		Agrario	
1	109	543		-	ENTE URBANO	01	78					FRAZIONAMENTO del 09/08/2013 n. 138259.1/2013 in atti dal 09/08/2013 (protocollo n. BO0138259) presentato il 08/08/2013
Notifica						Partita	1					

Unità immobiliari n. 1

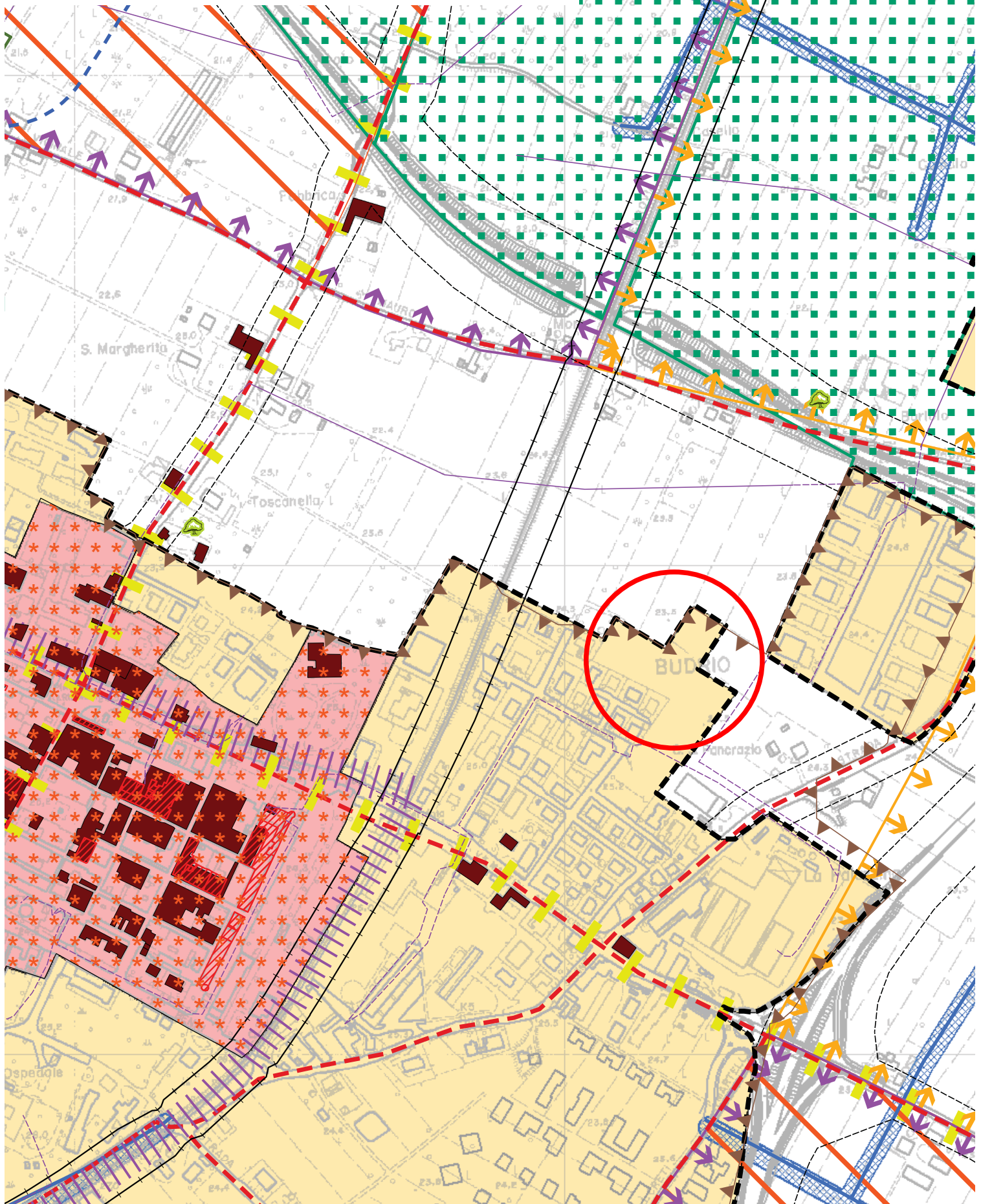
Tributi erariali: Euro 0,90

Visura telematica


LEGENDA



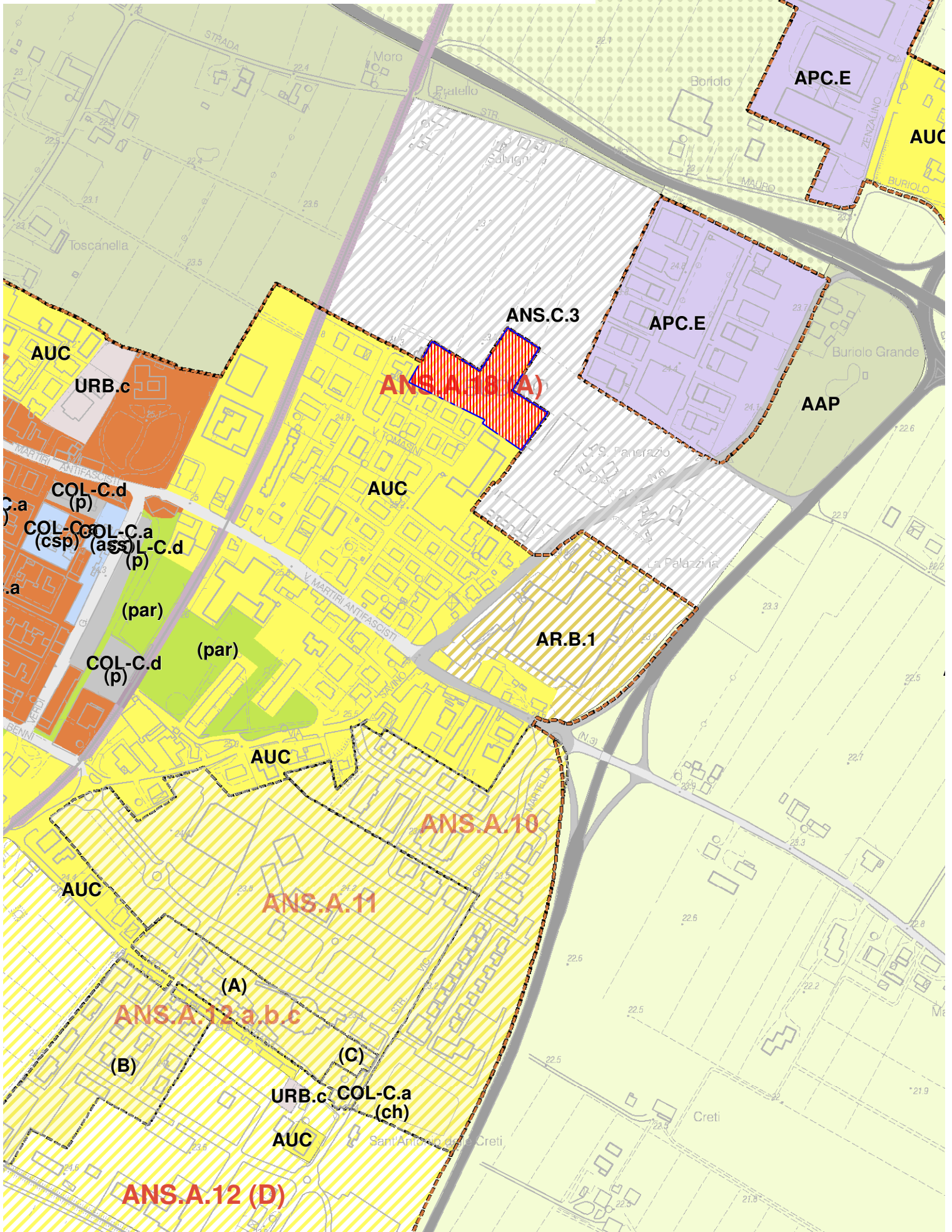
PSC
INDIVIDUAZIONE AREA DELL'AMBITO ANS.A.18 (A)



LEGENDA



POC
INDIVIDUAZIONE AREA DELL'AMBITO ANS.A.18 (A)





VIA TOMASINI

VIA TOMASINI

3
4

5

6

1
2

7

8
9

10
11
12

13

16



VIA ZENZALINO NORD

14

pista ciclabile esistente

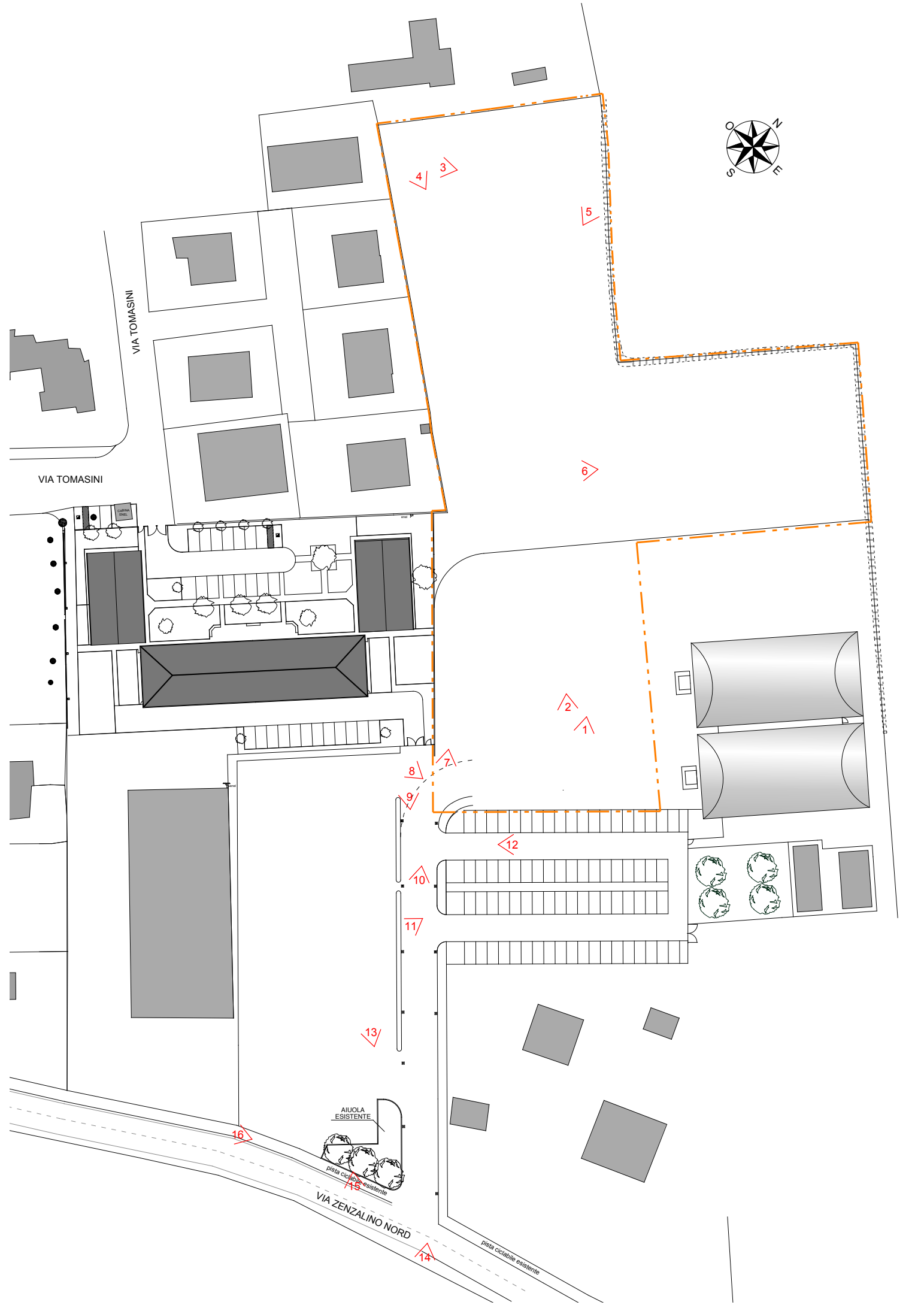




FOTO 1



FOTO 2



FOTO 3



FOTO 4



FOTO 5



FOTO 6



FOTO 7



FOTO 8



FOTO 9



FOTO 10



FOTO 11



FOTO 12



FOTO 13



FOTO 14



FOTO 15



FOTO 16