



**AVVISO PUBBLICO DI VENDITA DI BENI
IMMOBILI DI PROPRIETÀ COMUNALE**

- **LOTTO N. 1: Corte colonica posta in Via Zenzalino Nord n. 9**



Comune di Budrio

Piazza Filopanti, 11 - 40054 Budrio (BO)

Tel. 051-6928338 - e-mail: ambiente@comune.budrio.bo.it

C.F. 00469720379 P.I.00510771207



Comune di Budrio

Piazza Filopanti, 11 - 40054 Budrio (BO)

Tel. 051-6928338 - e-mail: ambiente@comune.budrio.bo.it

C.F. 00469720379 P.I.00510771207



Comune di Budrio

Piazza Filopanti, 11 - 40054 Budrio (BO)

Tel. 051-6928338 - e-mail: ambiente@comune.budrio.bo.it

C.F. 00469720379 P.I.00510771207



Comune di Budrio

Piazza Filopanti, 11 - 40054 Budrio (BO)

Tel. 051-6928338 - e-mail: ambiente@comune.budrio.bo.it

C.F. 00469720379 P.I.00510771207



Comune di Budrio

Piazza Filopanti, 11 - 40054 Budrio (BO)

Tel. 051-6928338 - e-mail: ambiente@comune.budrio.bo.it

C.F. 00469720379 P.I.00510771207



Comune di Budrio

Piazza Filopanti, 11 - 40054 Budrio (BO)

Tel. 051-6928338 - e-mail: ambiente@comune.budrio.bo.it

C.F. 00469720379 P.I.00510771207



Comune di Budrio

Piazza Filopanti, 11 - 40054 Budrio (BO)

Tel. 051-6928338 - e-mail: ambiente@comune.budrio.bo.it

C.F. 00469720379 P.I.00510771207



Comune di Budrio

Piazza Filopanti, 11 - 40054 Budrio (BO)

Tel. 051-6928338 - e-mail: ambiente@comune.budrio.bo.it

C.F. 00469720379 P.I.00510771207



Comune di Budrio

Piazza Filopanti, 11 - 40054 Budrio (BO)

Tel. 051-6928338 - e-mail: ambiente@comune.budrio.bo.it

C.F. 00469720379 P.I.00510771207



Comune di Budrio

Piazza Filopanti, 11 - 40054 Budrio (BO)

Tel. 051-6928338 - e-mail: ambiente@comune.budrio.bo.it

C.F. 00469720379 P.I.00510771207



Comune di Budrio

Piazza Filopanti, 11 - 40054 Budrio (BO)

Tel. 051-6928338 - e-mail: ambiente@comune.budrio.bo.it

C.F. 00469720379 P.I.00510771207



Comune di Budrio

Piazza Filopanti, 11 - 40054 Budrio (BO)

Tel. 051-6928338 - e-mail: ambiente@comune.budrio.bo.it

C.F. 00469720379 P.I.00510771207



Comune di Budrio

Piazza Filopanti, 11 - 40054 Budrio (BO)

Tel. 051-6928338 - e-mail: ambiente@comune.budrio.bo.it

C.F. 00469720379 P.I.00510771207



Comune di Budrio

Piazza Filopanti, 11 - 40054 Budrio (BO)

Tel. 051-6928338 - e-mail: ambiente@comune.budrio.bo.it

C.F. 00469720379 P.I.00510771207



Comune di Budrio

Piazza Filopanti, 11 - 40054 Budrio (BO)

Tel. 051-6928338 - e-mail: ambiente@comune.budrio.bo.it

C.F. 00469720379 P.I.00510771207



Comune di Budrio

Piazza Filopanti, 11 - 40054 Budrio (BO)

Tel. 051-6928338 - e-mail: ambiente@comune.budrio.bo.it

C.F. 00469720379 P.I.00510771207



Comune di Budrio

Piazza Filopanti, 11 - 40054 Budrio (BO)

Tel. 051-6928338 - e-mail: ambiente@comune.budrio.bo.it

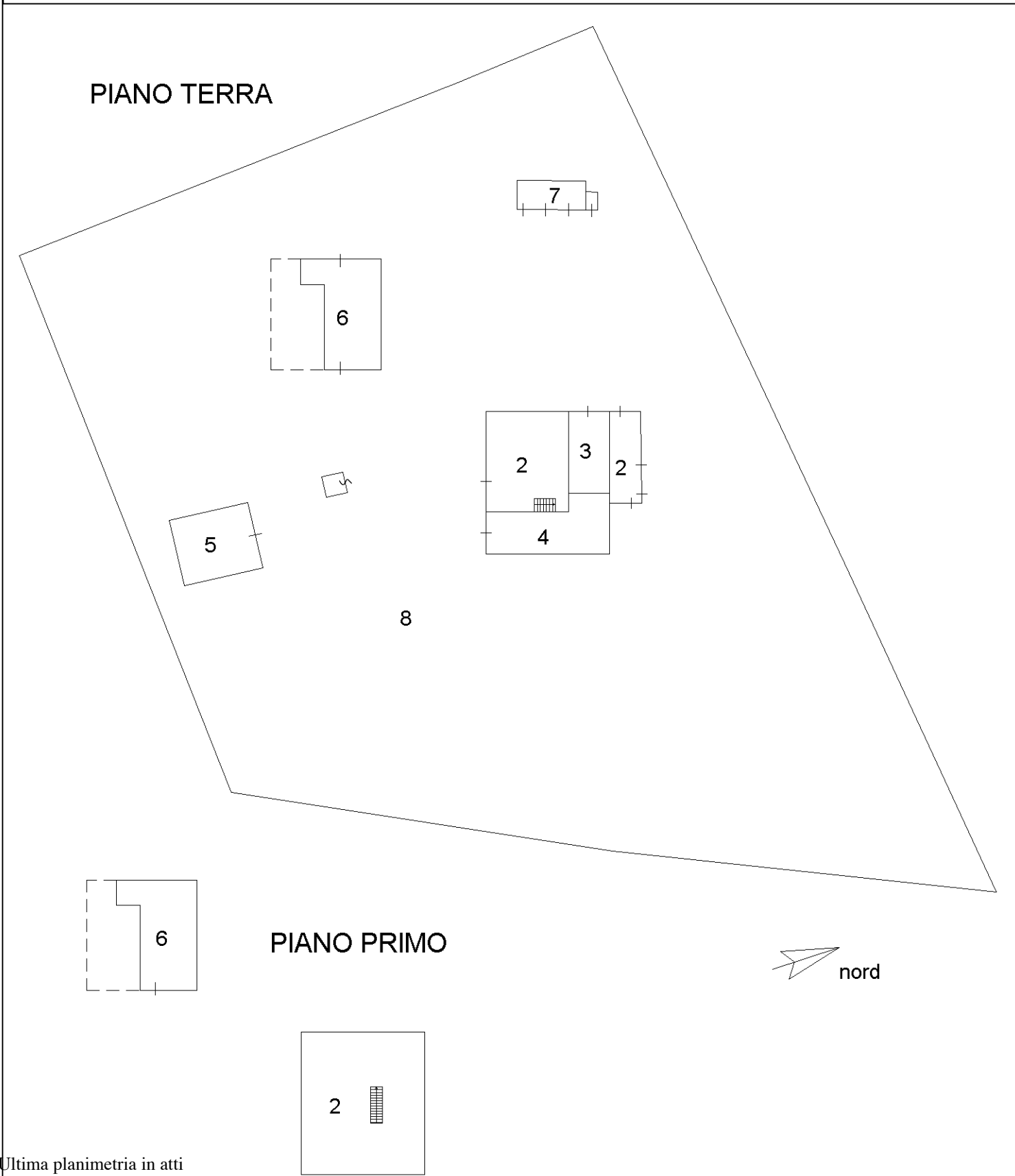
C.F. 00469720379 P.I.00510771207

Agenzia del Territorio
CATASTO FABBRICATI
Ufficio Provinciale di
Bologna

ELABORATO PLANIMETRICO	
Compilato da: Forlani Alessandro	
Iscritto all'albo: Geometri	
Prov. Bologna	N. 3176

Comune di Budrio	Protocollo n. BO0284785 del 21/10/2008
Sezione: Foglio: 109 Particella: 142	Tipo Mappale n. 278876 del 15/10/2008

Dimostrazione grafica dei subalterni Scala 1 : 500



Catasto dei Fabbricati - Situazione al 11/11/2019 - Comune di BUDRIO (B249) - < Foglio: 109 - Particella: 142 - Elaborato planimetrico >

Ultima planimetria in atti

Agenzia del Territorio
CATASTO FABBRICATI
Ufficio Provinciale di
Bologna

Dichiarazione protocollo n. BO0284768 del 21/10/2008

Planimetria di u.i.u. in Comune di Budrio

Via Zenzalino Nord

civ. 9

Identificativi Catastali:

Sezione:

Foglio: 109

Particella: 142

Subalterno: 7

Compilata da:

Forlani Alessandro

Iscritto all'albo:

Geometri

Prov. Bologna

N. 3176

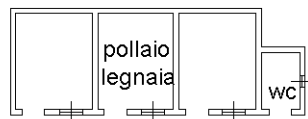
Scheda n. 1

Scala 1:200

PIANO TERRA

H. max 2,60 mt

H. min. 1,70 mt



nord



Ultima planimetria in atti

Data: 11/11/2019 - n. T103662 - Richiedente: PLLLRA76B56G702E

Totale schede: 1 - Formato di acquisizione: A4(210x297) - Formato stampa richiesto: A4(210x297)

**Agenzia del Territorio
CATASTO FABBRICATI
Ufficio Provinciale di
Bologna**

Dichiarazione protocollo n. BO0275654 del 14/10/2008

Planimetria di u.i.u. in Comune di Budrio

Via Zenzalino Nord

civ. 9

Identificativi Catastali:

Sezione:
Foglio: 109
Particella: 142
Subalterno: 2

Compilata da:
Forlani Alessandro
Iscritto all'albo:
Geometri

Prov. Bologna

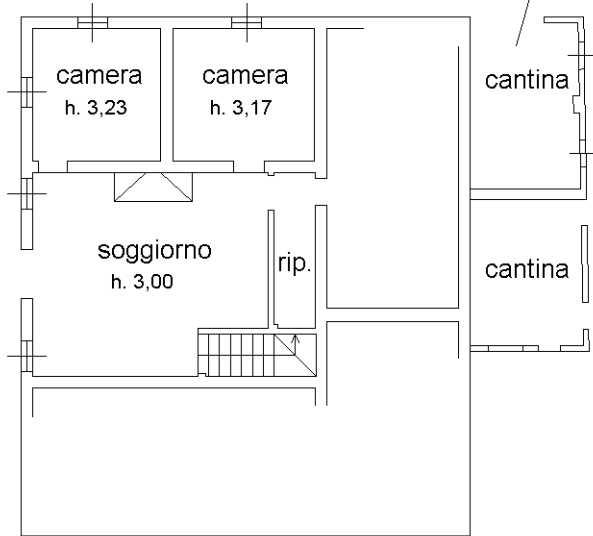
N. 3176

Scheda n. 1

Scala 1:200

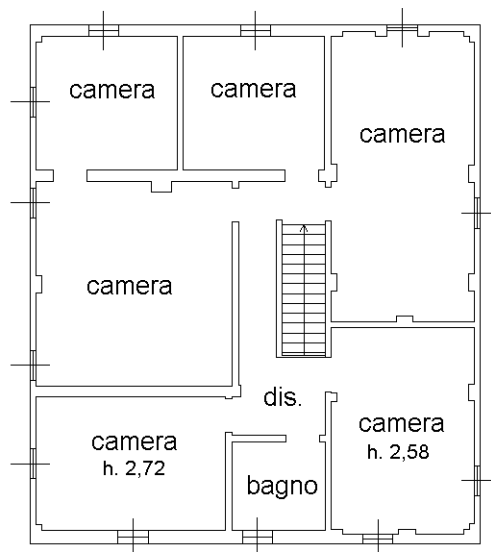
PIANO TERRA

h. min. 2,25
h. max 3,40



PIANO PRIMO

H. max 5,15 mt
H. min. 3,10 mt



Catasto dei Fabbricati - Situazione al 11/11/2019 - Comune di BUDRIO (B249) - < Foglio: 109 - Particella: 142 - Subalterno: 2 >
VIA ZENZALINO NORD n. 9 piano: T-1;

Ultima planimetria in atti

**Agenzia del Territorio
CATASTO FABBRICATI
Ufficio Provinciale di
Bologna**

Dichiarazione protocollo n. BO0275654 del 14/10/2008

Planimetria di u.i.u. in Comune di Budrio

Via Zenzalino Nord

civ. 9

Identificativi Catastali:

Sezione:

Foglio: 109

Particella: 142

Subalterno: 3

Compilata da:

Forlani Alessandro

Iscritto all'albo:

Geometri

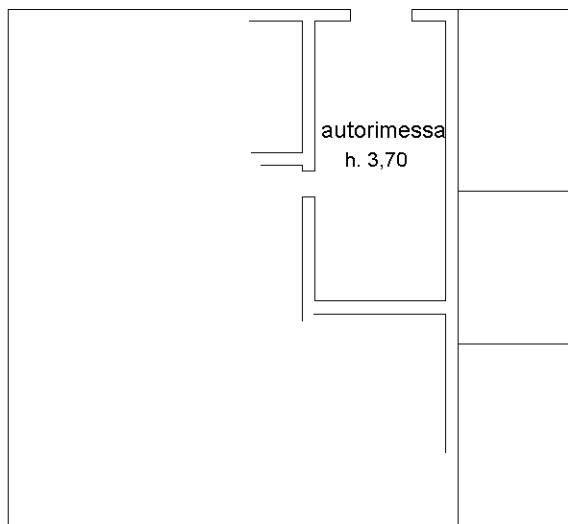
Prov. Bologna

N. 3176

Scheda n. 1

Scala 1:200

PIANO TERRA



nord

Catasto dei Fabbricati - Situazione al 11/11/2019 - Comune di BUDRIO (B249) - < Foglio: 109 - Particella: 142 - Subalterno: 3 >
VIA ZENZALINO NORD n. 9 piano: T;

Ultima planimetria in atti

**Agenzia del Territorio
CATASTO FABBRICATI
Ufficio Provinciale di
Bologna**

Dichiarazione protocollo n. BO0275654 del 14/10/2008

Planimetria di u.i.u. in Comune di Budrio

Via Zenzalino Nord

civ. 9

Identificativi Catastali:

Sezione:

Foglio: 109

Particella: 142

Subalterno: 4

Compilata da:

Forlani Alessandro

Iscritto all'albo:

Geometri

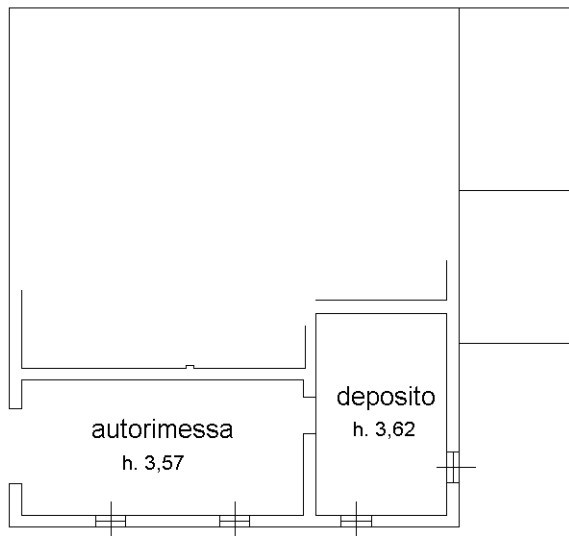
Prov. Bologna

N. 3176

Scheda n. 1

Scala 1:200

PIANO TERRA



Catasto dei Fabbricati - Situazione al 11/11/2019 - Comune di BUDRIO (B249) - < Foglio: 109 - Particella: 142 - Subalterno: 4 >
VIA ZENZALINO NORD n. 9 piano: T;

Ultima planimetria in atti

**Agenzia del Territorio
CATASTO FABBRICATI
Ufficio Provinciale di
Bologna**

Dichiarazione protocollo n. BO0275654 del 14/10/2008

Planimetria di u.i.u. in Comune di Budrio

Via Zenzalino Nord

civ. 9

Identificativi Catastali:

Sezione:

Foglio: 109

Particella: 142

Subalterno: 5

Compilata da:

Forlani Alessandro

Iscritto all'albo:

Geometri

Prov. Bologna

N. 3176

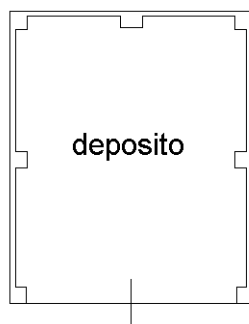
Scheda n. 1

Scala 1:200

PIANO TERRA

H. max 5,00 mt

H. min. 4,00 mt



nord

Catasto dei Fabbricati - Situazione al 11/11/2019 - Comune di BUDRIO (B249) - < Foglio: 109 - Particella: 142 - Subalterno: 5 >
VIA ZENZALINO NORD n. 9 piano: T;

Ultima planimetria in atti

Data: 11/11/2019 - n. T134028 - Richiedente: PLLLRA76B56G702E

Totale schede: 1 - Formato di acquisizione: A4(210x297) - Formato stampa richiesto: A4(210x297)

**Agenzia del Territorio
CATASTO FABBRICATI
Ufficio Provinciale di
Bologna**

Dichiarazione protocollo n. BO0275654 del 14/10/2008

Planimetria di u.i.u. in Comune di Budrio

Via Zenzalino Nord

civ. 9

Identificativi Catastali:

Sezione:

Foglio: 109

Particella: 142

Subalterno: 6

Compilata da:

Forlani Alessandro

Iscritto all'albo:

Geometri

Prov. Bologna

N. 3176

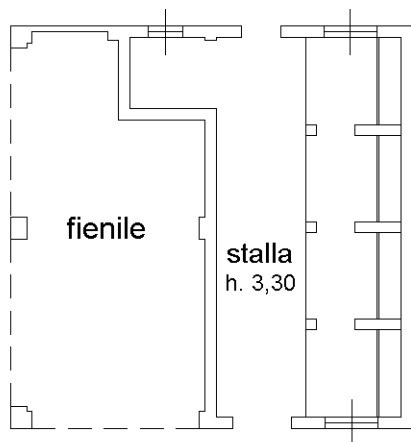
Scheda n. 1

Scala 1:200

PIANO TERRA

H. max 7,90 mt


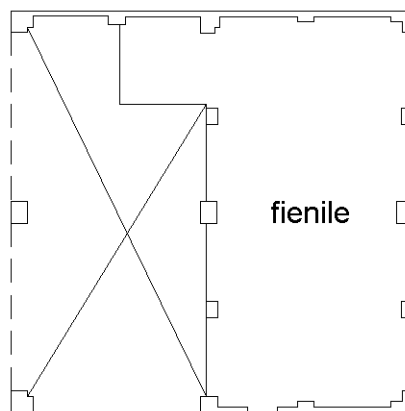
H. min. 5,95 mt



PIANO PRIMO

H. max 4,40 mt

H. min. 2,45 mt



Catasto dei Fabbricati - Situazione al 11/11/2019 - Comune di BUDRIO (B249) - < Foglio: 109 - Particella: 142 - Subalterno: 6 >
VIA ZENZALINO NORD n. 9 piano: T-1;

Ultima planimetria in atti