

P S C

ELABORATO IN FORMA ASSOCIATA

QUADRO CONOSCITIVO VALSAT

INTEGRAZIONE Q.C.-VALSAT
*Indagini ambientali integrative
(mobilità, aria, rumore)*

Allegati

CONFERENZA DI PIANIFICAZIONE

Presidente Associazione
Loretta Lambertini

Sindaci
Carlo Castelli - Loretta Lambertini
Bruno Selva - Giacomo Simoni
Massimiliano Vogli - Luigi Zanardi

Responsabile di progetto
Franca Conti (Tecnicoop sc)

Ufficio di Piano
Tiziana Draghetti (coordinamento)
Aldo Ansaloni - Federico Ferrarato
Chiara Girotti - Enrico Sabatini - Tiziana Sicilia


data: febbraio 2007



060485	ASSOCIAZIONE TERRE DI PIANURA	
01/02/2007	INDAGINI AMBIENTALI INTEGRATIVE	Ver. 01

INDICE

ALLEGATO A	3
<i>Conteggi di traffico su strada</i>	3
ALLEGATO B	30
<i>Grafo mobilità</i>	30
ALLEGATO C	55
<i>Calcolo delle emissioni in atmosfera</i>	55
STATO ATTUALE	55
NOX	55
SOX	62
CO	70
NMVOC	77
VOC	92
C6H6	99
PM10	105
SCENARIO FUTURO	112
NOX	112
SOX	121
NMVOC	130
VOC	139
C6H6	148
PM10	158
CO	167
ALLEGATO D	177
<i>Tavole grafiche di simulazione acustica</i>	177

	Allegato A: Conteggi veicolari su strada	2
	Redatto da: Ing. Franca Conti	di 213

060485	ASSOCIAZIONE TERRE DI PIANURA	
01/02/2007	INDAGINI AMBIENTALI INTEGRATIVE	Ver. 01

ALLEGATO A

Conteggi di traffico su strada

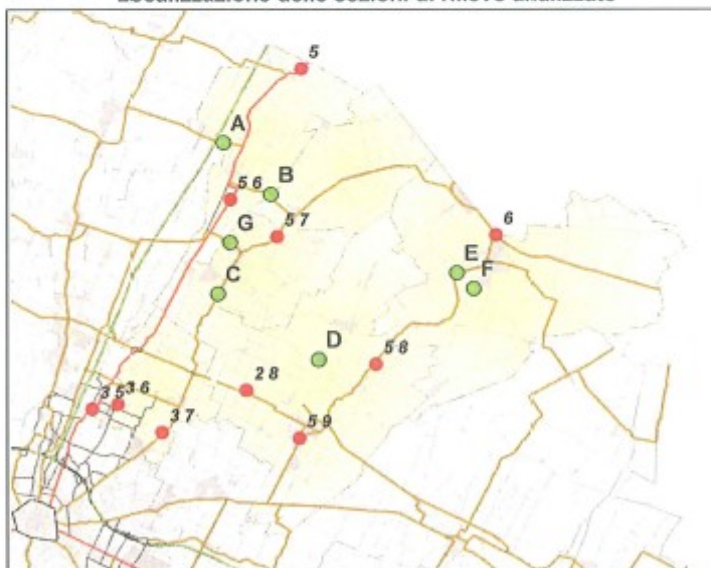
Il presente documento costituisce l'aggiornamento del lavoro consegnatoci dall' "Ufficio Pianificazione trasporti e mobilità" della Provincia di Bologna effettuato nel mese di Giugno 2004.


Per ogni sezione di rilievo sono state realizzate cinque schede:

- la localizzazione della sezione con descrizione fotografica e modalità di rilievo;
- le tabelle che analizzano la distribuzione oraria dei flussi di traffico in valore assoluto ed in veicoli equivalenti, distinti per direzione di marcia e classe veicolare. Per veicoli leggeri si intendono i mezzi fino ad una lunghezza di 5 metri, gli altri sono considerati mezzi pesanti;
- i grafici relativi alla distribuzione giornaliera dei flussi veicolari distinti per, fascia oraria, direzione e tipo di mezzo;
- lo schema riassuntivo dei dati più significativi relativamente alla velocità, ai flussi di traffico, all'intervallo medio di tempo fra due veicoli transitanti sulla sezione nell'ora di punta e la relativa distanza media espressa in metri.

Inoltre sono state prodotte delle tavole relativamente ai flussi di traffico espressi in veicoli equivalenti dell'ora di punta 7.00-8.00 e giornalieri.

Localizzazione delle sezioni di rilievo analizzate



	Allegato A: Conteggi veicolari su strada	3
	Redatto da: Ing. Franca Conti	di 213

060485	ASSOCIAZIONE TERRE DI PIANURA	
01/02/2007	INDAGINI AMBIENTALI INTEGRATIVE	Ver. 01

SEZIONE DI RILIEVO (A): SP20 SAN PIETRO IN CASALE - SS64 (MALABERGO)
Mercoledì 28 Aprile 2004

DIREZIONE SAN PIETRO IN CASALE

Intervallo	Leggeri	Pesanti	Totale	Tot_equiv.	% Pesanti
00-01	33	1	34	35	3%
01-02	13	2	15	17	13%
02-03	9	1	10	11	10%
03-04	14	5	19	24	26%
04-05	7	6	13	19	46%
05-06	30	6	36	42	17%
06-07	104	18	122	140	15%
07-08	344	38	382	420	10%
08-09	311	37	348	385	11%
09-10	223	42	265	307	16%
10-11	196	38	234	272	16%
11-12	203	40	243	283	16%
12-13	178	34	212	246	16%
13-14	150	32	182	214	18%
14-15	206	33	239	272	14%
15-16	203	40	243	283	16%
16-17	230	40	270	310	15%
17-18	381	29	410	439	7%
18-19	328	29	357	386	8%
19-20	245	22	267	289	8%
20-21	178	9	187	196	5%
21-22	136	9	145	154	6%
22-23	81	4	85	89	5%
23-24	82	8	90	98	9%
Totale	3885	523	4408	4931	12%

DIREZIONE ALTEDO





Intervallo	Leggeri	Pesanti	Totale	Tot_equiv.	% Pesanti
00-01	49	2	51	53	4%
01-02	33	5	38	43	13%
02-03	11	0	11	11	0%
03-04	2	3	5	8	60%
04-05	6	4	10	14	40%
05-06	51	3	54	57	6%
06-07	107	14	121	135	12%
07-08	301	46	347	393	13%
08-09	334	40	374	414	11%
09-10	249	38	287	325	13%
10-11	209	42	251	293	17%
11-12	162	30	192	222	16%
12-13	216	37	253	290	15%
13-14	182	38	220	258	17%
14-15	177	31	208	239	15%
15-16	213	28	241	269	12%
16-17	233	37	270	307	14%
17-18	325	32	357	389	9%
18-19	304	24	328	352	7%
19-20	303	13	316	329	4%
20-21	201	12	213	225	6%
21-22	116	5	121	126	4%
22-23	78	2	80	82	3%
23-24	97	3	100	103	3%
Totale	3959	489	4448	4937	11%


060485	ASSOCIAZIONE TERRE DI PIANURA	
01/02/2007	INDAGINI AMBIENTALI INTEGRATIVE	Ver. 01

SEZIONE DI RILIEVO (A): SP20 SAN PIETRO IN CASALE - SS64 (MALABERGO)

Mercoledì 28 Aprile 2004

Info su velocità ed intervalli di punta

	Direzione Altedo 	Direzione San Pietro in Casale 
Limite di velocità		
% veicoli eccedenti il limite	2,6	8,3
Velocità Media (Km/h)	63	67
Moda della Velocità (Km/h)	61	61
85%tile della velocità	76	80
Flusso totale giornaliero	4456	4419
Ora di punta	8:00 - 9:00	17:00 - 18:00
Flusso totale in ora di punta	374	411
Intervallo di punta	8:00 - 8:15	17:30 - 17:45
Flusso totale in intervallo di punta	106	124
Intervallo di transito tra i veicoli (sec)	8,5	7,3
Distanziamento medio (m)	148	135

	Allegato A: Conteggi veicolari su strada	5
	Redatto da: Ing. Franca Conti	di 213

060485	ASSOCIAZIONE TERRE DI PIANURA	
01/02/2007	INDAGINI AMBIENTALI INTEGRATIVE	Ver. 01

SEZIONE DI RILIEVO (B): SP 47 BARICELLA - ALTEDO (BARICELLA)
Mercoledì 21 Aprile 2004

DIREZIONE ALTEDO





Intervallo	Leggeri	Pesanti	Totale	Tot_equiv.	% Pesanti
00-01	9	0	9	9	0%
01-02	7	0	7	7	0%
02-03	2	0	2	2	0%
03-04	2	0	2	2	0%
04-05	2	2	4	6	50%
05-06	16	1	17	18	6%
06-07	65	7	72	79	10%
07-08	144	7	151	158	5%
08-09	167	7	174	181	4%
09-10	101	9	110	119	8%
10-11	81	8	89	97	9%
11-12	91	5	96	101	5%
12-13	89	6	95	101	6%
13-14	65	3	68	71	4%
14-15	60	4	64	68	6%
15-16	95	7	102	109	7%
16-17	97	6	103	109	6%
17-18	170	7	177	184	4%
18-19	158	4	162	166	2%
19-20	95	5	100	105	5%
20-21	90	2	92	94	2%
21-22	37	0	37	37	0%
22-23	43	1	44	45	2%
23-24	17	0	17	17	0%
Totale	1703	91	1794	1885	5%


DIREZIONE BARICELLA

Intervallo	Leggeri	Pesanti	Totale	Tot_equiv.	% Pesanti
00-01	28	2	30	32	7%
01-02	6	0	6	6	0%
02-03	1	0	1	1	0%
03-04	3	0	3	3	0%
04-05	3	2	5	7	40%
05-06	7	0	7	7	0%
06-07	27	4	31	35	13%
07-08	160	19	179	198	11%
08-09	200	19	219	238	9%
09-10	107	11	118	129	9%
10-11	94	8	102	110	8%
11-12	77	4	81	85	5%
12-13	98	7	105	112	7%
13-14	78	8	86	94	9%
14-15	74	13	87	100	15%
15-16	87	5	92	97	5%
16-17	103	11	114	125	10%
17-18	188	8	196	204	4%
18-19	159	15	174	189	9%
19-20	111	5	116	121	4%
20-21	82	3	85	88	4%
21-22	53	1	54	55	2%
22-23	31	3	34	37	9%
23-24	43	0	43	43	0%
Totale	1820	148	1968	2116	8%

060485	ASSOCIAZIONE TERRE DI PIANURA	
01/02/2007	INDAGINI AMBIENTALI INTEGRATIVE	Ver. 01

SEZIONE DI RILIEVO (B): SP 47 BARICELLA - ALTEDO (BARICELLA)
Mercoledì 21 Aprile 2004
Info su velocità ed intervalli di punta

	Direzione Baricella 	Direzione Altedo 
Limite di velocità		
% veicoli eccedenti il limite	16,4	11,2
Velocità Media (Km/h)	72	71
Moda della Velocità (Km/h)	71	66
85°tile della velocità	87	84
Flusso totale giornaliero	1970	1795
Ora di punta	8:00 - 9:00	17:00 - 18:00
Flusso totale in ora di punta	219	177
Intervallo di punta	8:00 - 8:15	7:30 - 7:45
Flusso totale in intervallo di punta	74	54
Intervallo di transito tra i veicoli (sec)	12,2	16,7
Distanziamento medio (m)	243	328

	Allegato A: Conteggi veicolari su strada	7
	Redatto da: Ing. Franca Conti	di 213

060485	ASSOCIAZIONE TERRE DI PIANURA	
01/02/2007	INDAGINI AMBIENTALI INTEGRATIVE	Ver. 01

SEZIONE DI RILIEVO (C): SP 5 VIA S. DONATO (MINERBIO)
Mercoledì 7 Aprile 2004

DIREZIONE MINERBIO





Intervallc	Leggeri	Pesanti	Totale	Tot_equiv.	% Pesanti
00-01	81	1	82	83	1%
01-02	50	2	52	54	4%
02-03	14	0	14	14	0%
03-04	2	1	3	4	33%
04-05	9	2	11	13	18%
05-06	24	3	27	30	11%
06-07	79	12	91	103	13%
07-08	281	30	311	341	10%
08-09	298	16	314	330	5%
09-10	252	32	284	316	11%
10-11	247	19	266	285	7%
11-12	239	23	262	285	9%
12-13	254	28	282	310	10%
13-14	236	32	268	300	12%
14-15	240	23	263	286	9%
15-16	258	28	286	314	10%
16-17	295	32	327	359	10%
17-18	508	25	533	558	5%
18-19	495	19	514	533	4%
19-20	369	18	387	405	5%
20-21	256	9	265	274	3%
21-22	141	6	147	153	4%
22-23	115	2	117	119	2%
23-24	62	2	64	66	3%
Totale	4805	365	5170	5535	7%


DIREZIONE BOLOGNA

Intervallo	Leggeri	Pesanti	Totale	Tot_equiv.	% Pesanti
00-01	31	1	32	33	3%
01-02	22	0	22	22	0%
02-03	9	3	12	15	25%
03-04	10	3	13	16	23%
04-05	22	3	25	28	12%
05-06	74	11	85	96	13%
06-07	201	27	228	255	12%
07-08	597	58	655	713	9%
08-09	470	42	512	554	8%
09-10	284	25	309	334	8%
10-11	240	27	267	294	10%
11-12	212	27	239	266	11%
12-13	220	32	252	284	13%
13-14	167	20	187	207	11%
14-15	214	24	238	262	10%
15-16	191	21	212	233	10%
16-17	240	39	279	318	14%
17-18	306	26	332	358	8%
18-19	285	21	306	327	7%
19-20	154	21	175	196	12%
20-21	153	7	160	167	4%
21-22	106	3	109	112	3%
22-23	56	1	57	58	2%
23-24	50	2	52	54	4%
Totale	4314	444	4758	5202	9%

060485	ASSOCIAZIONE TERRE DI PIANURA	
01/02/2007	INDAGINI AMBIENTALI INTEGRATIVE	Ver. 01

SEZIONE DI RILIEVO (C): SP 5 VIA S. DONATO (MINERBIO)
Mercoledì 7 Aprile 2004
Info su velocità ed intervalli di punta

	Direzione Bologna 	Direzione Minerbio 
Limite di velocità		
% veicoli eccedenti il limite	13,4	11,0
Velocità Media (Km/h)	72	70
Moda della Velocità (Km/h)	66	61
85%tile della velocità	85	83
Flusso totale giornaliero	4758	5170
Ora di punta	7:00 - 8:00	17:00 - 18:00
Flusso totale in ora di punta	655	533
Intervallo di punta	7:15 - 7:30	17:15 - 17:30
Flusso totale in intervallo di punta	182	164
Intervallo di transito tra i veicoli (sec)	4,9	5,5
Distanziamento medio (m)	99	106

	Allegato A: Conteggi veicolari su strada	9
	Redatto da: Ing. Franca Conti	di 213

060485	ASSOCIAZIONE TERRE DI PIANURA	
01/02/2007	INDAGINI AMBIENTALI INTEGRATIVE	Ver. 01

SEZIONE DI RILIEVO (D): VIA RICCARDINA (BUDRIO)
Mercoledì 19 Maggio 2004

DIREZIONE MEZZOLARA





Intervallo	Leggeri	Pesanti	Totale	Tot_equiv.	% Pesanti
00-01	48	3	51	54	6%
01-02	37	1	38	39	3%
02-03	18	0	18	18	0%
03-04	9	0	9	9	0%
04-05	8	0	8	8	0%
05-06	22	2	24	26	8%
06-07	56	3	59	62	5%
07-08	166	11	177	188	6%
08-09	162	8	170	178	5%
09-10	137	6	143	149	4%
10-11	143	11	154	165	7%
11-12	119	7	126	133	6%
12-13	172	5	177	182	3%
13-14	173	9	182	191	5%
14-15	141	13	154	167	8%
15-16	179	10	189	199	5%
16-17	262	14	276	290	5%
17-18	472	11	483	494	2%
18-19	453	17	470	487	4%
19-20	354	11	365	376	3%
20-21	210	9	219	228	4%
21-22	114	3	117	120	3%
22-23	88	2	90	92	2%
23-24	88	0	88	88	0%
Totale	3631	156	3787	3943	4%


DIREZIONE BUDRIO

Intervallo	Leggeri	Pesanti	Totale	Tot_equiv.	% Pesanti
00-01	21	1	22	23	5%
01-02	15	0	15	15	0%
02-03	4	0	4	4	0%
03-04	8	2	10	12	20%
04-05	11	5	16	21	31%
05-06	58	8	66	74	12%
06-07	231	9	240	249	4%
07-08	607	46	653	699	7%
08-09	499	32	531	563	6%
09-10	195	13	208	221	6%
10-11	120	8	128	136	6%
11-12	136	4	140	144	3%
12-13	114	6	120	126	5%
13-14	125	11	136	147	8%
14-15	135	11	146	157	8%
15-16	135	15	150	165	10%
16-17	139	11	150	161	7%
17-18	159	14	173	187	8%
18-19	151	9	160	169	6%
19-20	134	9	143	152	6%
20-21	122	2	124	126	2%
21-22	77	1	78	79	1%
22-23	58	3	61	64	5%
23-24	34	1	35	36	3%
Totale	3288	221	3509	3730	6%

060485	ASSOCIAZIONE TERRE DI PIANURA	
01/02/2007	INDAGINI AMBIENTALI INTEGRATIVE	Ver. 01

SEZIONE DI RILIEVO (D): VIA RICCARDINA (BUDRIO)
Mercoledì 19 Maggio 2004
Info su velocità ed intervalli di punta

	Direzione Budrio 	Direzione Mezzolara 
Limite di velocità		
% veicoli eccedenti il limite	37,5	47,1
Velocità Media (Km/h)	79	81
Moda della Velocità (Km/h)	91	91
85°%tile della velocità	N/A	N/A
Flusso totale giornaliero	3510	3787
Ora di punta	7:00 - 8:00	17:00 - 18:00
Flusso totale in ora di punta	653	483
Intervallo di punta	8:00 - 8:15	17:15 - 17:30
Flusso totale in intervallo di punta	185	151
Intervallo di transito tra i veicoli (sec)	4,9	6,0
Distanziamento medio (m)	106	134

	Allegato A: Conteggi veicolari su strada	11
	Redatto da: Ing. Franca Conti	di 213

060485	ASSOCIAZIONE TERRE DI PIANURA	
01/02/2007	INDAGINI AMBIENTALI INTEGRATIVE	Ver. 01

SEZIONE DI RILIEVO (E): SP6 ZENZALINO (MOLINELLA)
Mercoledì 5 Maggio 2004

DIREZIONE MOLINELLA





Intervallc	Leggeri	Pesanti	Totale	Tot_equiv.	% Pesanti
00-01	46	1	47	48	2%
01-02	24	0	24	24	0%
02-03	10	0	10	10	0%
03-04	10	1	11	12	9%
04-05	10	4	14	18	29%
05-06	17	1	18	19	6%
06-07	59	4	63	67	6%
07-08	206	21	227	248	9%
08-09	261	24	285	309	8%
09-10	223	15	238	253	6%
10-11	213	18	231	249	8%
11-12	247	16	263	279	6%
12-13	233	8	241	249	3%
13-14	187	21	208	229	10%
14-15	218	26	244	270	11%
15-16	245	20	265	285	8%
16-17	279	30	309	339	10%
17-18	571	26	597	623	4%
18-19	538	25	563	588	4%
19-20	336	18	354	372	5%
20-21	233	5	238	243	2%
21-22	125	1	126	127	1%
22-23	82	2	84	86	2%
23-24	85	2	87	89	2%
Totale	4458	289	4747	5036	6%


DIREZIONE BOLOGNA

Intervallo	Leggeri	Pesanti	Totale	Tot_equiv.	% Pesanti
00-01	28	1	29	30	3%
01-02	15	1	16	17	6%
02-03	9	0	9	9	0%
03-04	18	2	20	22	10%
04-05	11	7	18	25	39%
05-06	89	11	100	111	11%
06-07	284	12	296	308	4%
07-08	665	38	703	741	5%
08-09	463	46	509	555	9%
09-10	278	20	298	318	7%
10-11	249	21	270	291	8%
11-12	246	11	257	268	4%
12-13	265	10	275	285	4%
13-14	240	18	258	276	7%
14-15	204	24	228	252	11%
15-16	215	17	232	249	7%
16-17	238	16	254	270	6%
17-18	299	21	320	341	7%
18-19	281	18	299	317	6%
19-20	245	14	259	273	5%
20-21	125	1	126	127	1%
21-22	109	3	112	115	3%
22-23	77	2	79	81	3%
23-24	73	1	74	75	1%
Totale	4726	315	5041	5356	6%

060485	ASSOCIAZIONE TERRE DI PIANURA	
01/02/2007	INDAGINI AMBIENTALI INTEGRATIVE	Ver. 01

SEZIONE DI RILIEVO (E): SP6 ZENZALINO (MOLINELLA)
Mercoledì 5 Maggio 2004
Info su velocità ed intervalli di punta

	Direzione Bologna 	Direzione Molinella 
Limite di velocità		
% veicoli eccedenti il limite	46,4	23,4
Velocità Media (Km/h)	66	60
Moda della Velocità (Km/h)	61	61
85°tile della velocità	78	70
Flusso totale giornaliero	5048	4750
Ora di punta	7:00 - 8:00	17:00 - 18:00
Flusso totale in ora di punta	704	597
Intervallo di punta	7:30 - 7:45	17:30 - 17:45
Flusso totale in intervallo di punta	186	172
Intervallo di transito tra i veicoli (sec)	4,8	5,2
Distanziamento medio (m)	88	87

	Allegato A: Conteggi veicolari su strada	13
	Redatto da: Ing. Franca Conti	di 213

060485	ASSOCIAZIONE TERRE DI PIANURA	
01/02/2007	INDAGINI AMBIENTALI INTEGRATIVE	Ver. 01

SEZIONE DI RILIEVO (F): VIA BARATTINO (MOLINELLA)
Mercoledì 12 Maggio 2004

DIREZIONE MOLINELLA





Intervallo	Leggeri	Pesanti	Totale	Tot_equiv.	% Pesanti
00-01	25	0	25	25	0%
01-02	16	0	16	16	0%
02-03	10	0	10	10	0%
03-04	4	0	4	4	0%
04-05	5	1	6	7	17%
05-06	13	1	14	15	7%
06-07	37	1	38	39	3%
07-08	119	4	123	127	3%
08-09	119	5	124	129	4%
09-10	94	3	97	100	3%
10-11	105	1	106	107	1%
11-12	86	3	89	92	3%
12-13	102	6	108	114	6%
13-14	110	1	111	112	1%
14-15	81	2	83	85	2%
15-16	109	0	109	109	0%
16-17	128	4	132	136	3%
17-18	198	5	203	208	2%
18-19	193	3	196	199	2%
19-20	105	1	106	107	1%
20-21	81	1	82	83	1%
21-22	61	1	62	63	2%
22-23	26	0	26	26	0%
23-24	28	0	28	28	0%
Totale	1855	43	1898	1941	2%


DIREZIONE BOLOGNA

Intervallo	Leggeri	Pesanti	Totale	Tot_equiv.	% Pesanti
00-01	13	0	13	13	0%
01-02	6	1	7	8	14%
02-03	9	2	11	13	18%
03-04	5	0	5	5	0%
04-05	13	0	13	13	0%
05-06	19	3	22	25	14%
06-07	76	3	79	82	4%
07-08	186	1	187	188	1%
08-09	112	5	117	122	4%
09-10	57	4	61	65	7%
10-11	68	3	71	74	4%
11-12	88	2	90	92	2%
12-13	108	4	112	116	4%
13-14	91	1	92	93	1%
14-15	62	7	69	76	10%
15-16	69	4	73	77	5%
16-17	88	3	91	94	3%
17-18	113	4	117	121	3%
18-19	119	5	124	129	4%
19-20	99	2	101	103	2%
20-21	55	2	57	59	4%
21-22	45	0	45	45	0%
22-23	24	0	24	24	0%
23-24	19	1	20	21	5%
Totale	1544	57	1601	1658	4%

060485	ASSOCIAZIONE TERRE DI PIANURA	
01/02/2007	INDAGINI AMBIENTALI INTEGRATIVE	Ver. 01

SEZIONE DI RILIEVO (F): VIA BARATTINO (MOLINELLA)
Mercoledì 12 Maggio 2004
Info su velocità ed intervalli di punta

	Direzione Bologna 	Direzione Molinella 
Limite di velocità		
% veicoli eccedenti il limite	44,6	45,5
Velocità Media (Km/h)	80	81
Moda della Velocità (Km/h)	91	91
85*%tile della velocità	N/A	N/A
Flusso totale giornaliero	1603	1900
Ora di punta	7:00 - 8:00	17:00 - 18:00
Flusso totale in ora di punta	187	203
Intervallo di punta	7:30 - 7:45	17:45 - 18:00
Flusso totale in intervallo di punta	55	68
Intervallo di transito tra i veicoli (sec)	16,4	13,2
Distanziamento medio (m)	363	297

	Allegato A: Conteggi veicolari su strada	15
	Redatto da: Ing. Franca Conti	di 213

060485	ASSOCIAZIONE TERRE DI PIANURA	
01/02/2007	INDAGINI AMBIENTALI INTEGRATIVE	Ver. 01

SEZIONE DI RILIEVO (G): SC via Canaletto - (MINERBIO)
Giovedì 29 Settembre 2004

DIREZIONE SS64





Intervallo	Leggeri	Pesanti	Totale	Tot_equiv.	% Pesanti
00-01	21	0	21	21	0%
01-02	7	0	7	7	0%
02-03	4	0	4	4	0%
03-04	8	0	8	8	0%
04-05	12	2	14	16	14%
05-06	37	1	38	39	3%
06-07	158	4	162	166	2%
07-08	276	8	284	292	3%
08-09	303	12	315	327	4%
09-10	233	19	252	271	8%
10-11	228	6	234	240	3%
11-12	238	13	251	264	5%
12-13	231	8	239	247	3%
13-14	168	3	171	174	2%
14-15	200	14	214	228	7%
15-16	187	11	198	209	6%
16-17	251	11	262	273	4%
17-18	368	11	379	390	3%
18-19	306	6	312	318	2%
19-20	210	3	213	216	1%
20-21	133	0	133	133	0%
21-22	126	2	128	130	2%
22-23	88	0	88	88	0%
23-24	53	1	54	55	2%
Totale	3846	135	3981	4116	3%


DIREZIONE MINERBIO

Intervallo	Leggeri	Pesanti	Totale	Tot_equiv.	% Pesanti
00-01	30	1	31	32	3%
01-02	22	0	22	22	0%
02-03	6	1	7	8	14%
03-04	6	0	6	6	0%
04-05	14	1	15	16	7%
05-06	70	5	75	80	7%
06-07	98	6	104	110	6%
07-08	371	14	385	399	4%
08-09	296	13	309	322	4%
09-10	251	18	269	287	7%
10-11	236	13	249	262	5%
11-12	238	17	255	272	7%
12-13	211	10	221	231	5%
13-14	196	11	207	218	5%
14-15	211	15	226	241	7%
15-16	214	7	221	228	3%
16-17	215	12	227	239	5%
17-18	352	11	363	374	3%
18-19	335	10	345	355	3%
19-20	217	7	224	231	3%
20-21	173	3	176	179	2%
21-22	118	1	119	120	1%
22-23	61	1	62	63	2%
23-24	69	0	69	69	0%
Totale	4010	177	4187	4364	4%

060485	ASSOCIAZIONE TERRE DI PIANURA	
01/02/2007	INDAGINI AMBIENTALI INTEGRATIVE	Ver. 01

SEZIONE DI RILIEVO (G): SC via Canaletto - (MINERBIO)
Giovedì 29 Settembre 2004
Info su velocità ed intervalli di punta

	Direzione Minerbio 	Direzione SS64 
Limite di velocità		
% veicoli eccedenti il limite	2,6	8,3
Velocità Media (Km/h)	56	60
Moda della Velocità (Km/h)	56	61
85%tile della velocità	68	71
Flusso totale giornaliero	4187	3981
Ora di punta	7:00 - 8:00	17:00 - 18:00
Flusso totale in ora di punta	385	379
Intervallo di punta	7:30 - 7:45	17:00 - 17:15
Flusso totale in intervallo di punta	127	113
Intervallo di transito tra i veicoli (sec)	7,1	8,0
Distanziamento medio (m)	110	132

	Allegato A: Conteggi veicolari su strada	17
	Redatto da: Ing. Franca Conti	di 213

060485	ASSOCIAZIONE TERRE DI PIANURA	
01/02/2007	INDAGINI AMBIENTALI INTEGRATIVE	Ver. 01


SEZIONE DI RILIEVO (05): SS64 - MALALBERGO
16 settembre 2003

DIREZIONE BOLOGNA

Intervallo	Leggeri	Pesanti	Totale	Tot_equiv.	% Pesanti
07-08	751	56	807	863	7%
08-09	438	48	486	534	10%
09-10	258	37	295	332	13%
10-11	234	46	280	326	16%
11-12	210	35	245	280	14%
12-13	192	28	220	248	13%
13-14	210	23	233	256	10%
14-15	199	25	224	249	11%
15-16	186	30	216	246	14%
16-17	208	27	235	262	11%
17-18	217	27	244	271	11%
18-19	213	23	236	259	10%
19-20	168	22	190	212	12%
TOTALI	3484	427	3911	4338	11%




DIREZIONE FERRARA


Intervallo	Leggeri	Pesanti	Totale	Tot_equiv.	% Pesanti
07-08	134	28	162	190	17%
08-09	222	31	253	284	12%
09-10	250	39	289	328	13%
10-11	214	32	246	278	13%
11-12	198	31	229	260	14%
12-13	259	21	280	301	8%
13-14	165	21	186	207	11%
14-15	258	27	285	312	9%
15-16	203	33	236	269	14%
16-17	257	34	291	325	12%
17-18	579	48	627	675	8%
18-19	589	33	622	655	5%
19-20	444	27	471	498	6%
TOTALI	3772	405	4177	4582	10%

	Allegato A: Conteggi veicolari su strada	18
	Redatto da: Ing. Franca Conti	di 213

060485	ASSOCIAZIONE TERRE DI PIANURA	
01/02/2007	INDAGINI AMBIENTALI INTEGRATIVE	Ver. 01

SEZIONE DI RILIEVO (05): SS64 - MALALBERGO
16 settembre 2003
Info su velocità ed intervalli di punta

	Direzione Ferrara 	Direzione Bologna 
Limite di velocità		
% veicoli eccedenti il limite	3,0	4,0
Velocità Media (Km/h)	64	66
Moda della Velocità (Km/h)	64	64
85°%tile della velocità	76	79
Ora di punta	17:00 - 18:00	7:00 - 8:00
Flusso totale in ora di punta	629	807
Intervallo di punta	17:45 - 18:00	7:15 - 7:30
Flusso totale in intervallo di punta	177	217
Intervallo di transito tra i veicoli in ora di punta (secondi)	5,1	4,1
Distanziamento medio tra i veicoli in ora di punta (metri)	90	76

	Allegato A: Conteggi veicolari su strada	19
	Redatto da: Ing. Franca Conti	di 213

060485	ASSOCIAZIONE TERRE DI PIANURA	
01/02/2007	INDAGINI AMBIENTALI INTEGRATIVE	Ver. 01


SEZIONE DI RILIEVO (06): SP6 - MOLINELLA
19 settembre 2003

DIREZIONE BOLOGNA

Intervallo	Leggeri	Pesanti	Totale	Tot_equiv.	% Pesanti
07-08	394	28	422	450	7%
08-09	232	19	251	270	8%
09-10	159	21	180	201	12%
10-11	123	14	137	151	10%
11-12	136	20	156	176	13%
12-13	118	19	137	156	14%
13-14	137	17	154	171	11%
14-15	116	23	139	162	17%
15-16	152	13	165	178	8%
16-17	141	16	157	173	10%
17-18	168	21	189	210	11%
18-19	178	22	200	222	11%
19-20	145	9	154	163	6%
TOTALI	2199	242	2441	2683	10%



DIREZIONE MOLINELLA


Intervallo	Leggeri	Pesanti	Totale	Tot_equiv.	% Pesanti
07-08	135	17	152	169	11%
08-09	126	11	137	148	8%
09-10	132	14	146	160	10%
10-11	124	12	136	148	9%
11-12	121	10	131	141	8%
12-13	211	10	221	231	5%
13-14	151	11	162	173	7%
14-15	134	12	146	158	8%
15-16	139	11	150	161	7%
16-17	210	17	227	244	7%
17-18	386	17	403	420	4%
18-19	317	21	338	359	6%
19-20	291	12	303	315	4%
TOTALI	2477	175	2652	2827	7%

	Allegato A: Conteggi veicolari su strada	20
	Redatto da: Ing. Franca Conti	di 213

060485	ASSOCIAZIONE TERRE DI PIANURA	
01/02/2007	INDAGINI AMBIENTALI INTEGRATIVE	Ver. 01

SEZIONE DI RILIEVO (06): SP6 - MOLINELLA
19 settembre 2003
Info su velocità ed intervalli di punta

	Direzione Molinella 	Direzione Bologna 
Limite di velocità		
% veicoli eccedenti il limite	18,0	16,0
Velocità Media (Km/h)	73	69
Moda della Velocità (Km/h)	70	70
85°%tile della velocità	87	86
Ora di punta	17:00 - 18:00	7:00 - 8:00
Flusso totale in ora di punta	404	422
Intervallo di punta	17:45 - 18:00	7:30 - 7:45
Flusso totale in intervallo di punta	110	145
Intervallo di transito tra i veicoli in ora di punta (secondi)	8,2	6,2
Distanziamento medio tra i veicoli in ora di punta (metri)	165	119

	Allegato A: Conteggi veicolari su strada	21
	Redatto da: Ing. Franca Conti	di 213

060485	ASSOCIAZIONE TERRE DI PIANURA	
01/02/2007	INDAGINI AMBIENTALI INTEGRATIVE	Ver. 01

**SEZIONE DI RILIEVO (28): SP 3 Trasversale di pianura (BUDRIO) Località Bagnarola
Mercoledì 17 Settembre 2003**

DIREZIONE CASTELMAGGIORE					
Intervallo	Leggeri	Pesanti	Totale	Tot. equiv.	% Pesanti
00-01	21	1	22	23	5%
01-02	15	0	15	15	0%
02-03	5	3	8	11	38%
03-04	4	1	5	6	20%
04-05	5	7	12	19	58%
05-06	22	4	26	30	15%
06-07	94	16	110	126	15%
07-08	302	33	335	368	10%
08-09	339	42	381	423	11%
09-10	169	36	205	241	18%
10-11	130	24	154	178	16%
11-12	180	39	219	258	18%
12-13	138	23	161	184	14%
13-14	146	16	162	178	10%
14-15	116	28	144	172	19%
15-16	145	33	178	211	19%
16-17	193	28	221	249	13%
17-18	206	40	246	286	16%
18-19	200	12	212	224	6%
19-20	152	11	163	174	7%
20-21	96	6	102	108	6%
21-22	56	2	58	60	3%
22-23	33	0	33	33	0%
23-24	53	3	56	59	5%
Totale	2820	408	3228	3636	13%

DIREZIONE BUDRIO					
Intervallo	Leggeri	Pesanti	Totale	Tot. equiv.	% Pesanti
00-01	23	2	25	27	8%
01-02	22	0	22	22	0%
02-03	6	1	7	8	14%
03-04	5	0	5	5	0%
04-05	5	1	6	7	17%
05-06	27	6	33	39	18%
06-07	82	12	94	106	13%
07-08	201	78	279	357	28%
08-09	167	69	236	305	29%
09-10	186	36	222	258	16%
10-11	138	52	190	242	27%
11-12	110	44	154	198	29%
12-13	130	34	164	198	21%
13-14	145	39	184	223	21%
14-15	148	35	183	218	19%
15-16	165	36	201	237	18%
16-17	179	54	233	287	23%
17-18	282	61	343	404	18%
18-19	294	58	352	410	16%
19-20	207	41	248	289	17%
20-21	92	28	120	148	23%
21-22	39	11	50	61	22%
22-23	48	3	51	54	6%
23-24	37	1	38	39	3%
Totale	2738	702	3440	4142	20%

060485	ASSOCIAZIONE TERRE DI PIANURA	
01/02/2007	INDAGINI AMBIENTALI INTEGRATIVE	Ver. 01

**SEZIONE DI RILIEVO (35): SS 64 Porrettana (GRANAROLO)
Mercoledì 17 Settembre 2003**

DIREZIONE BOLOGNA

Intervallo	Leggeri	Pesanti	Totale	Tot_equiv.	% Pesanti
00-01	51	0	51	51	0%
01-02	34	0	34	34	0%
02-03	15	3	18	21	17%
03-04	12	2	14	16	14%
04-05	27	4	31	35	13%
05-06	110	12	122	134	10%
06-07	278	36	314	350	11%
07-08	907	81	988	1069	8%
08-09	863	83	946	1029	9%
09-10	395	47	442	489	11%
10-11	284	39	323	362	12%
11-12	257	40	297	337	13%
12-13	207	40	247	287	16%
13-14	266	36	302	338	12%
14-15	300	43	343	386	13%
15-16	279	43	322	365	13%
16-17	293	43	336	379	13%
17-18	379	35	414	449	8%
18-19	381	34	415	449	8%
19-20	303	19	322	341	6%
20-21	212	17	229	246	7%
21-22	155	9	164	173	5%
22-23	107	11	118	129	9%
23-24	90	7	97	104	7%
Totale	6205	684	6889	7573	10%

DIREZIONE FERRARA

Intervallo	Leggeri	Pesanti	Totale	Tot_equiv.	% Pesanti
00-01	139	3	142	145	2%
01-02	74	8	82	90	10%
02-03	31	3	34	37	9%
03-04	16	2	18	20	11%
04-05	12	6	18	24	33%
05-06	23	4	27	31	15%
06-07	110	7	117	124	6%
07-08	268	32	300	332	11%
08-09	406	40	446	486	9%
09-10	284	33	317	350	10%
10-11	281	41	322	363	13%
11-12	278	42	320	362	13%
12-13	339	28	367	395	8%
13-14	351	35	386	421	9%
14-15	372	34	406	440	8%
15-16	322	36	358	394	10%
16-17	476	53	529	582	10%
17-18	817	52	869	921	6%
18-19	723	43	766	809	6%
19-20	569	44	613	657	7%
20-21	325	9	334	343	3%
21-22	142	7	149	156	5%
22-23	171	4	175	179	2%
23-24	168	4	172	176	2%
Totale	6697	570	7267	7837	8%

060485	ASSOCIAZIONE TERRE DI PIANURA	
01/02/2007	INDAGINI AMBIENTALI INTEGRATIVE	Ver. 01

**SEZIONE DI RILIEVO (36): Strada di Cadriano (Granarolo dell'Emilia) Località Cadriano
Mercoledì 17 Settembre 2003**

DIREZIONE BOLOGNA					
Intervallo	Leggeri	Pesanti	Totale	Tot_equiv.	% Pesanti
00-01	8	1	9	10	11%
01-02	11	0	11	11	0%
02-03	2	0	2	2	0%
03-04	10	0	10	10	0%
04-05	8	1	9	10	11%
05-06	30	1	31	32	3%
06-07	77	5	82	87	6%
07-08	555	22	577	599	4%
08-09	557	40	597	637	7%
09-10	190	16	206	222	8%
10-11	143	17	160	177	11%
11-12	126	8	134	142	6%
12-13	119	9	128	137	7%
13-14	147	9	156	165	6%
14-15	109	8	117	125	7%
15-16	116	10	126	136	8%
16-17	125	8	133	141	6%
17-18	190	7	197	204	4%
18-19	188	7	195	202	4%
19-20	125	3	128	131	2%
20-21	58	0	58	58	0%
21-22	46	0	46	46	0%
22-23	33	1	34	35	3%
23-24	14	0	14	14	0%
Totale	2987	173	3160	3333	5%

DIREZIONE MINERBIO					
Intervallo	Leggeri	Pesanti	Totale	Tot_equiv.	% Pesanti
00-01	47	0	47	47	0%
01-02	22	0	22	22	0%
02-03	7	0	7	7	0%
03-04	1	1	2	3	50%
04-05	2	1	3	4	33%
05-06	7	0	7	7	0%
06-07	33	2	35	37	6%
07-08	103	4	107	111	4%
08-09	157	19	176	195	11%
09-10	145	11	156	167	7%
10-11	103	18	121	139	15%
11-12	124	9	133	142	7%
12-13	216	11	227	238	5%
13-14	136	10	146	156	7%
14-15	125	14	139	153	10%
15-16	141	7	148	155	5%
16-17	213	21	234	255	9%
17-18	477	17	494	511	3%
18-19	350	20	370	390	5%
19-20	225	7	232	239	3%
20-21	95	3	98	101	3%
21-22	27	5	32	37	16%
22-23	66	0	66	66	0%
23-24	49	0	49	49	0%
Totale	2871	180	3051	3231	6%

060485	ASSOCIAZIONE TERRE DI PIANURA	
01/02/2007	INDAGINI AMBIENTALI INTEGRATIVE	Ver. 01

SEZIONE DI RILIEVO (37): SP 5 San Donato (GRANAROLO)
Mercoledì 17 Settembre 2003

DIREZIONE BOLOGNA

Intervallo	Leggeri	Pesanti	Totale	Tot_equiv.	% Pesanti
00-01	185	5	190	195	3%
01-02	256	29	285	314	10%
02-03	58	6	64	70	9%
03-04	83	18	101	119	18%
04-05	35	3	38	41	8%
05-06	100	4	104	108	4%
06-07	216	13	229	242	6%
07-08	527	6	533	539	1%
08-09	798	33	831	864	4%
09-10	851	30	881	911	3%
10-11	847	39	886	925	4%
11-12	679	30	709	739	4%
12-13	503	28	531	559	5%
13-14	382	21	403	424	5%
14-15	436	23	459	482	5%
15-16	550	38	588	626	6%
16-17	467	18	485	503	4%
17-18	468	27	495	522	5%
18-19	378	44	422	466	10%
19-20	578	103	681	784	15%
20-21	554	99	653	752	15%
21-22	268	4	272	276	1%
22-23	195	4	199	203	2%
23-24	246	2	248	250	1%
Totale	9660	627	10287	10914	6%

DIREZIONE GRANAROLO

Intervallo	Leggeri	Pesanti	Totale	Tot_equiv.	% Pesanti
00-01	182	6	188	194	3%
01-02	258	24	282	306	9%
02-03	61	4	65	69	6%
03-04	86	23	109	132	21%
04-05	43	1	44	45	2%
05-06	81	3	84	87	4%
06-07	193	14	207	221	7%
07-08	579	101	680	781	15%
08-09	642	109	751	860	15%
09-10	416	44	460	504	10%
10-11	458	30	488	518	6%
11-12	465	14	479	493	3%
12-13	533	35	568	603	6%
13-14	458	20	478	498	4%
14-15	429	18	447	465	4%
15-16	537	23	560	583	4%
16-17	666	43	709	752	6%
17-18	876	43	919	962	5%
18-19	875	25	900	925	3%
19-20	798	30	828	858	4%
20-21	511	10	521	531	2%
21-22	266	2	268	270	1%
22-23	173	3	176	179	2%
23-24	238	1	239	240	0%
Totale	9824	626	10450	11076	6%

060485	ASSOCIAZIONE TERRE DI PIANURA	
01/02/2007	INDAGINI AMBIENTALI INTEGRATIVE	Ver. 01

**SEZIONE DI RILIEVO (56): SS 64 Ferrarese (MALABERGO) Località Altedo
Mercoledì 24 Settembre 2003**

DIREZIONE BOLOGNA					
Intervallo	Leggeri	Pesanti	Totale	Tot_equiv.	% Pesanti
00-01	86	2	88	90	2%
01-02	40	2	42	44	5%
02-03	23	1	24	25	4%
03-04	17	3	20	23	15%
04-05	31	5	36	41	14%
05-06	125	16	141	157	11%
06-07	321	35	356	391	10%
07-08	818	104	922	1026	11%
08-09	723	75	798	873	9%
09-10	419	59	478	537	12%
10-11	405	78	483	561	16%
11-12	406	73	479	552	15%
12-13	426	57	483	540	12%
13-14	304	43	347	390	12%
14-15	298	55	353	408	16%
15-16	348	54	402	456	13%
16-17	428	47	475	522	10%
17-18	497	48	545	593	9%
18-19	474	52	526	578	10%
19-20	352	26	378	404	7%
20-21	260	24	284	308	8%
21-22	141	12	153	165	8%
22-23	123	1	124	125	1%
23-24	162	5	167	172	3%
Totale	7227	877	8104	8981	11%

DIREZIONE MALALBERGO					
Intervallo	Leggeri	Pesanti	Totale	Tot_equiv.	% Pesanti
00-01	76	2	78	80	3%
01-02	28	0	28	28	0%
02-03	25	1	26	27	4%
03-04	22	5	27	32	19%
04-05	14	2	16	18	13%
05-06	54	6	60	66	10%
06-07	130	18	148	166	12%
07-08	386	39	425	464	9%
08-09	445	47	492	539	10%
09-10	399	31	430	461	7%
10-11	383	46	429	475	11%
11-12	363	46	409	455	11%
12-13	392	56	448	504	13%
13-14	430	61	491	552	12%
14-15	454	93	547	640	17%
15-16	356	46	402	448	11%
16-17	502	56	558	614	10%
17-18	883	38	921	959	4%
18-19	766	38	804	842	5%
19-20	510	17	527	544	3%
20-21	350	10	360	370	3%
21-22	236	5	241	246	2%
22-23	145	8	153	161	5%
23-24	120	1	121	122	1%
Totale	7469	672	8141	8813	8%

060485	ASSOCIAZIONE TERRE DI PIANURA	
01/02/2007	INDAGINI AMBIENTALI INTEGRATIVE	Ver. 01

**SEZIONE DI RILIEVO (57): SP 5 San Donato (MINERBIO) Località Tintoria
Mercoledì 24 Settembre 2003**

DIREZIONE MINERBIO					
Intervallc	Leggeri	Pesanti	Totale	Tot_equiv.	% Pesanti
00-01	55	4	59	63	7%
01-02	39	5	44	49	11%
02-03	15	1	16	17	6%
03-04	8	6	14	20	43%
04-05	13	5	18	23	28%
05-06	34	3	37	40	8%
06-07	298	38	336	374	11%
07-08	453	49	502	551	10%
08-09	469	86	555	641	15%
09-10	263	36	299	335	12%
10-11	197	32	229	261	14%
11-12	191	11	202	213	5%
12-13	162	34	196	230	17%
13-14	230	28	258	286	11%
14-15	231	21	252	273	8%
15-16	188	38	226	264	17%
16-17	216	15	231	246	6%
17-18	229	22	251	273	9%
18-19	251	45	296	341	15%
19-20	288	41	329	370	12%
20-21	191	25	216	241	12%
21-22	118	17	135	152	13%
22-23	91	5	96	101	5%
23-24	75	0	75	75	0%
Totale	4305	567	4872	5439	12%

DIREZIONE BARICELLA					
Intervallo	Leggeri	Pesanti	Totale	Tot_equiv.	% Pesanti
00-01	58	4	62	66	6%
01-02	37	3	40	43	8%
02-03	16	1	17	18	6%
03-04	9	2	11	13	18%
04-05	13	3	16	19	19%
05-06	35	2	37	39	5%
06-07	71	12	83	95	14%
07-08	190	23	213	236	11%
08-09	223	20	243	263	8%
09-10	226	17	243	260	7%
10-11	190	35	225	260	16%
11-12	241	20	261	281	8%
12-13	245	34	279	313	12%
13-14	172	37	209	246	18%
14-15	208	22	230	252	10%
15-16	194	32	226	258	14%
16-17	259	38	297	335	13%
17-18	461	75	536	611	14%
18-19	418	43	461	504	9%
19-20	294	40	334	374	12%
20-21	195	19	214	233	9%
21-22	109	17	126	143	13%
22-23	94	2	96	98	2%
23-24	71	1	72	73	1%
Totale	4029	502	4531	5033	11%

060485	ASSOCIAZIONE TERRE DI PIANURA	
01/02/2007	INDAGINI AMBIENTALI INTEGRATIVE	Ver. 01

SEZIONE DI RILIEVO (58): SP 6 Zenzalino nord (BUDRIO)
Mercoledì 24 Settembre 2003

DIREZIONE BUDRIO

Intervallo	Leggeri	Pesanti	Totale	Tot_equiv.	% Pesanti
00-01	12	1	13	14	8%
01-02	1	0	1	1	0%
02-03	2	0	2	2	0%
03-04	4	0	4	4	0%
04-05	7	3	10	13	30%
05-06	45	6	51	57	12%
06-07	154	23	177	200	13%
07-08	532	50	582	632	9%
08-09	396	41	437	478	9%
09-10	179	37	216	253	17%
10-11	173	40	213	253	19%
11-12	173	26	199	225	13%
12-13	201	24	225	249	11%
13-14	150	17	167	184	10%
14-15	160	24	184	208	13%
15-16	178	30	208	238	14%
16-17	235	17	252	269	7%
17-18	231	36	267	303	13%
18-19	234	18	252	270	7%
19-20	161	14	175	189	8%
20-21	106	9	115	124	8%
21-22	58	3	61	64	5%
22-23	33	0	33	33	0%
23-24	33	3	36	39	8%
Totale	3458	422	3880	4302	11%

DIREZIONE MOLINELLA

Intervallo	Leggeri	Pesanti	Totale	Tot_equiv.	% Pesanti
00-01	68	2	70	72	3%
01-02	33	3	36	39	8%
02-03	20	1	21	22	5%
03-04	18	2	20	22	10%
04-05	20	4	24	28	17%
05-06	27	3	30	33	10%
06-07	83	10	93	103	11%
07-08	148	18	166	184	11%
08-09	240	31	271	302	11%
09-10	210	28	238	266	12%
10-11	223	23	246	269	9%
11-12	215	30	245	275	12%
12-13	236	30	266	296	11%
13-14	257	23	280	303	8%
14-15	234	29	263	292	11%
15-16	233	18	251	269	7%
16-17	274	35	309	344	11%
17-18	462	29	491	520	6%
18-19	427	23	450	473	5%
19-20	342	18	360	378	5%
20-21	223	5	228	233	2%
21-22	117	6	123	129	5%
22-23	77	4	81	85	5%
23-24	76	2	78	80	3%
Totale	4263	377	4640	5017	8%

060485	ASSOCIAZIONE TERRE DI PIANURA	
01/02/2007	INDAGINI AMBIENTALI INTEGRATIVE	Ver. 01

SEZIONE DI RILIEVO (59): SP 6 Zenzalino sud (BUDRIO)
Mercoledì 24 Settembre 2003

DIREZIONE CASTENASO

Intervallo	Leggeri	Pesanti	Totale	Tot_equiv.	% Pesanti
00-01	112	1	113	114	1%
01-02	61	3	64	67	5%
02-03	21	3	24	27	13%
03-04	19	1	20	21	5%
04-05	8	9	17	26	53%
05-06	261	26	287	313	9%
06-07	347	27	374	401	7%
07-08	423	42	465	507	9%
08-09	824	51	875	926	6%
09-10	556	17	573	590	3%
10-11	459	43	502	545	9%
11-12	473	35	508	543	7%
12-13	479	38	517	555	7%
13-14	421	28	449	477	6%
14-15	350	30	380	410	8%
15-16	365	34	399	433	9%
16-17	444	30	474	504	6%
17-18	498	33	531	564	6%
18-19	542	34	576	610	6%
19-20	403	13	416	429	3%
20-21	247	11	258	269	4%
21-22	133	6	139	145	4%
22-23	135	5	140	145	4%
23-24	111	4	115	119	3%
Totale	7692	524	8216	8740	6%

DIREZIONE BUDRIO











Intervallo	Leggeri	Pesanti	Totale	Tot_equiv.	% Pesanti
00-01	114	1	115	116	1%
01-02	67	2	69	71	3%
02-03	26	0	26	26	0%
03-04	16	0	16	16	0%
04-05	14	9	23	32	39%
05-06	15	4	19	23	21%
06-07	93	14	107	121	13%
07-08	269	27	296	323	9%
08-09	427	35	462	497	8%
09-10	418	35	453	488	8%
10-11	385	44	429	473	10%
11-12	449	43	492	535	9%
12-13	506	28	534	562	5%
13-14	378	29	407	436	7%
14-15	368	34	402	436	8%
15-16	342	34	376	410	9%
16-17	520	47	567	614	8%
17-18	881	47	928	975	5%
18-19	795	40	835	875	5%
19-20	547	25	572	597	4%
20-21	398	15	413	428	4%
21-22	221	10	231	241	4%
22-23	130	3	133	136	2%
23-24	133	3	136	139	2%
Totale	7512	529	8041	8570	7%


060485	ASSOCIAZIONE TERRE DI PIANURA	
01/02/2007	INDAGINI AMBIENTALI INTEGRATIVE	Ver. 01

ALLEGATO B

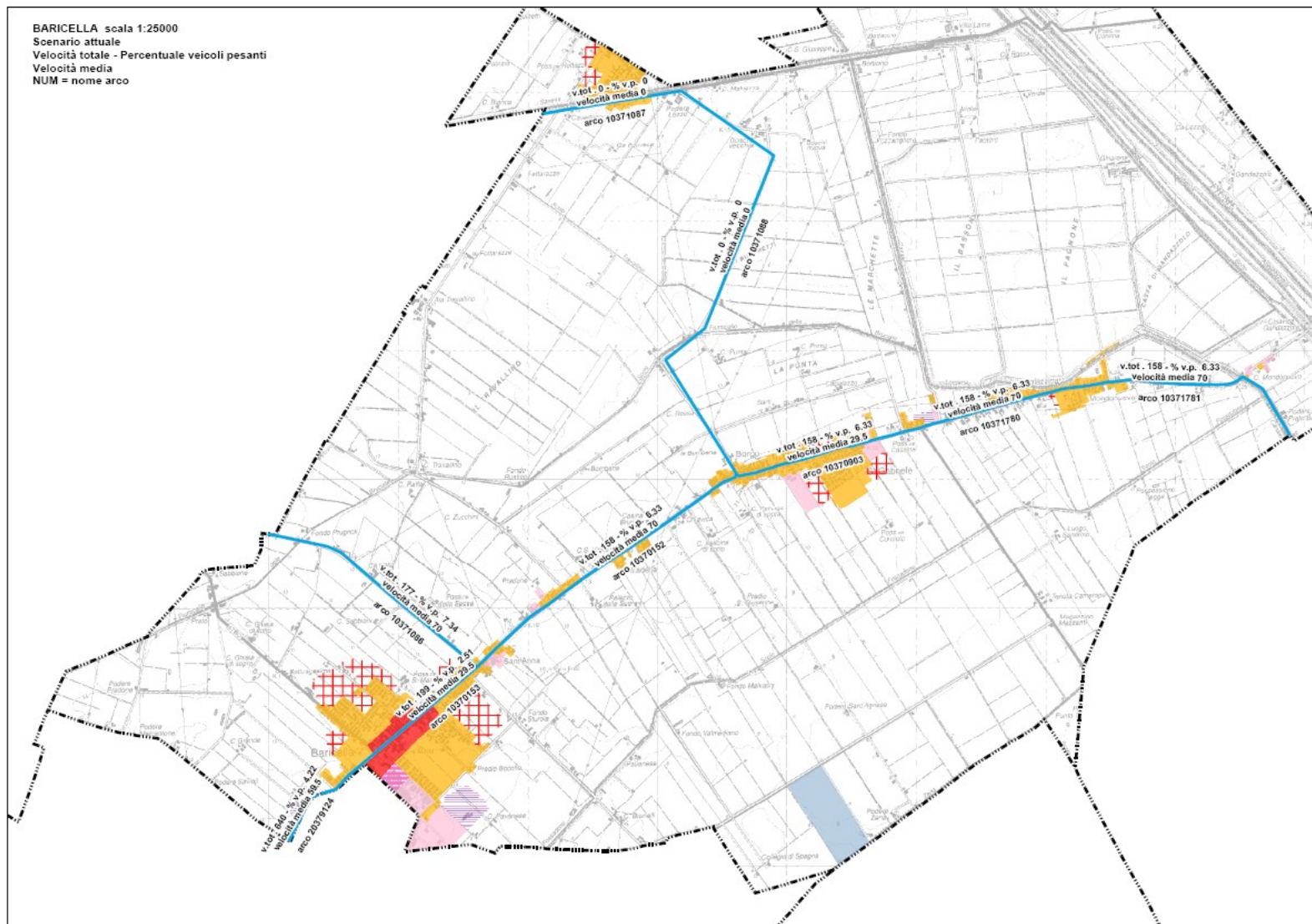
Grafo mobilità


Legenda

-  Città storica
-  Tessuti urbani consolidati
-  Tessuti specializzati per attività produttive di rilievo comunale
-  Tessuti specializzati per attività produttive in ambiti di rilievo sovracomunale
-  Aree del Piano Provinciale Gestione Rifiuti
-  Areali di potenziale localizzazione dell'espansione degli ambiti produttivi di rilievo comunale
-  Aree produttive dismesse o dismettibili, da assoggettare a politiche di trasformazione
-  Areali di possibile localizzazione dell' espansione degli ambiti produttivi di rilievo sovracomunale
-  Areali di potenziale localizzazione dei nuovi insediamenti urbani
-  Ambiti rurali a prevalente alta vocazione produttiva agricola

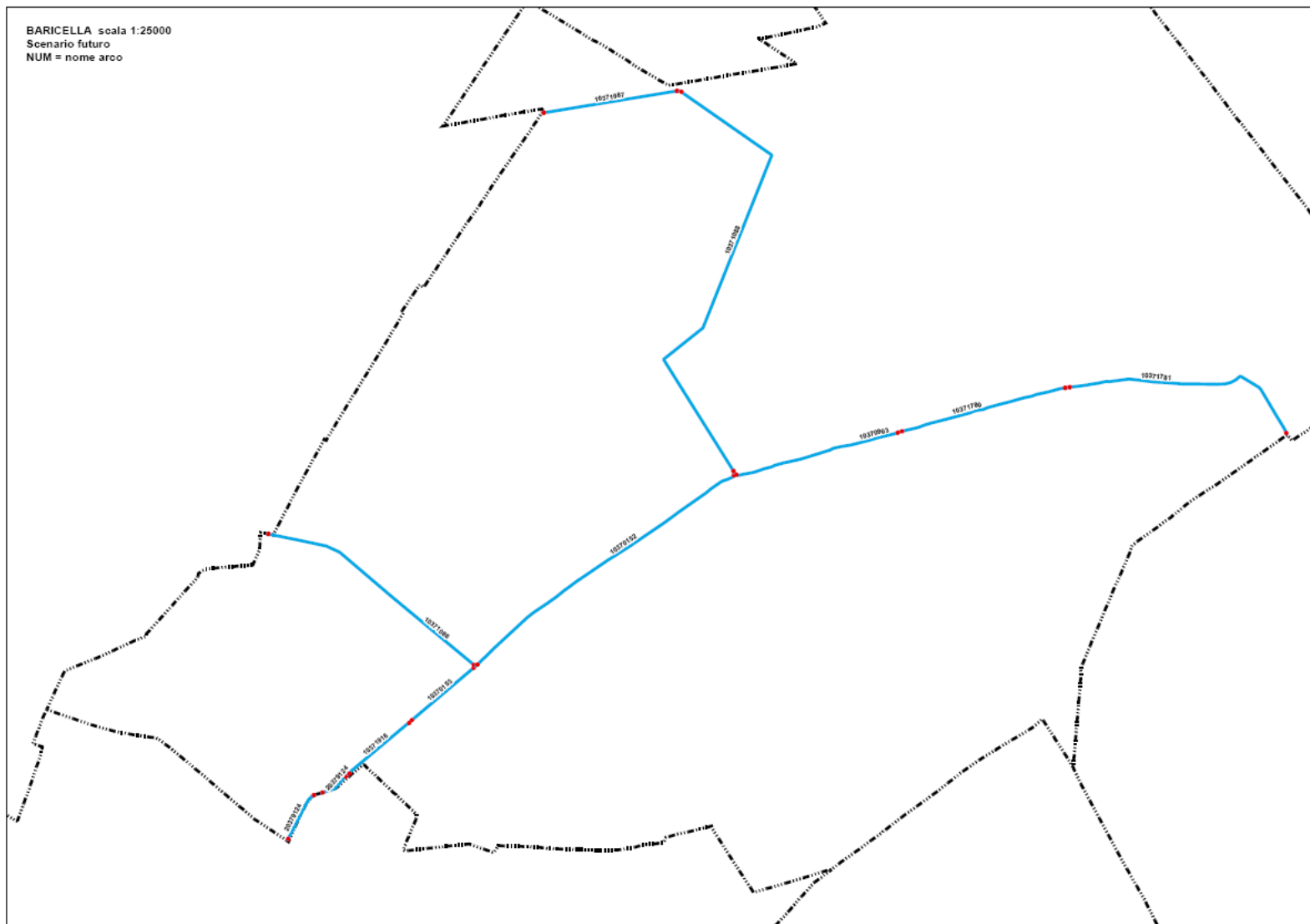
	Allegato B: Grafo mobilità	30
	Redatto da: Ing. Franca Conti	di 213


060485	ASSOCIAZIONE TERRE DI PIANURA	
01/02/2007	INDAGINI AMBIENTALI INTEGRATIVE	Ver. 01



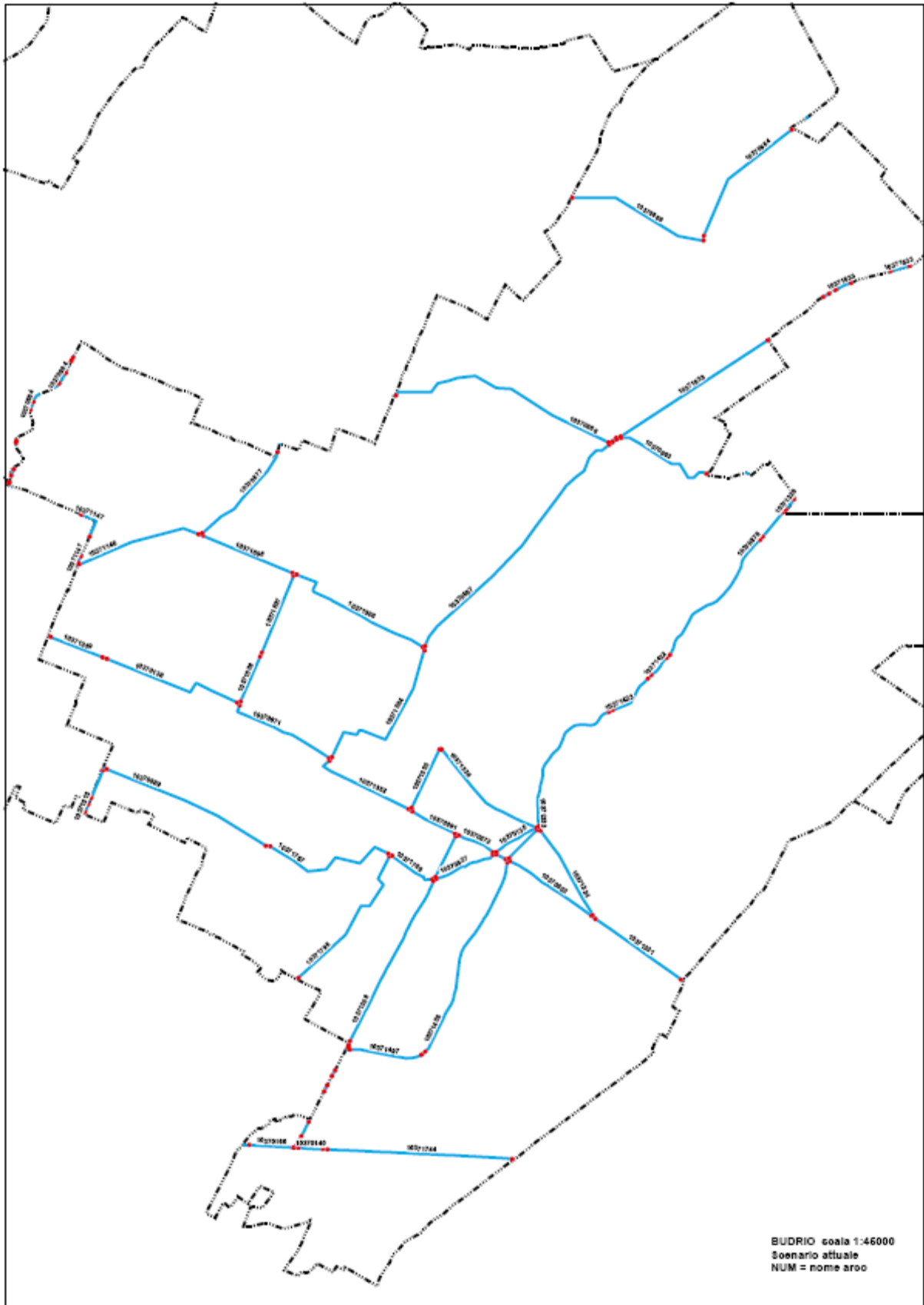
	Allegato B: Grafo mobilità	32
	Redatto da: Ing. Franca Conti	di 213


060485	ASSOCIAZIONE TERRE DI PIANURA	
01/02/2007	INDAGINI AMBIENTALI INTEGRATIVE	Ver. 01

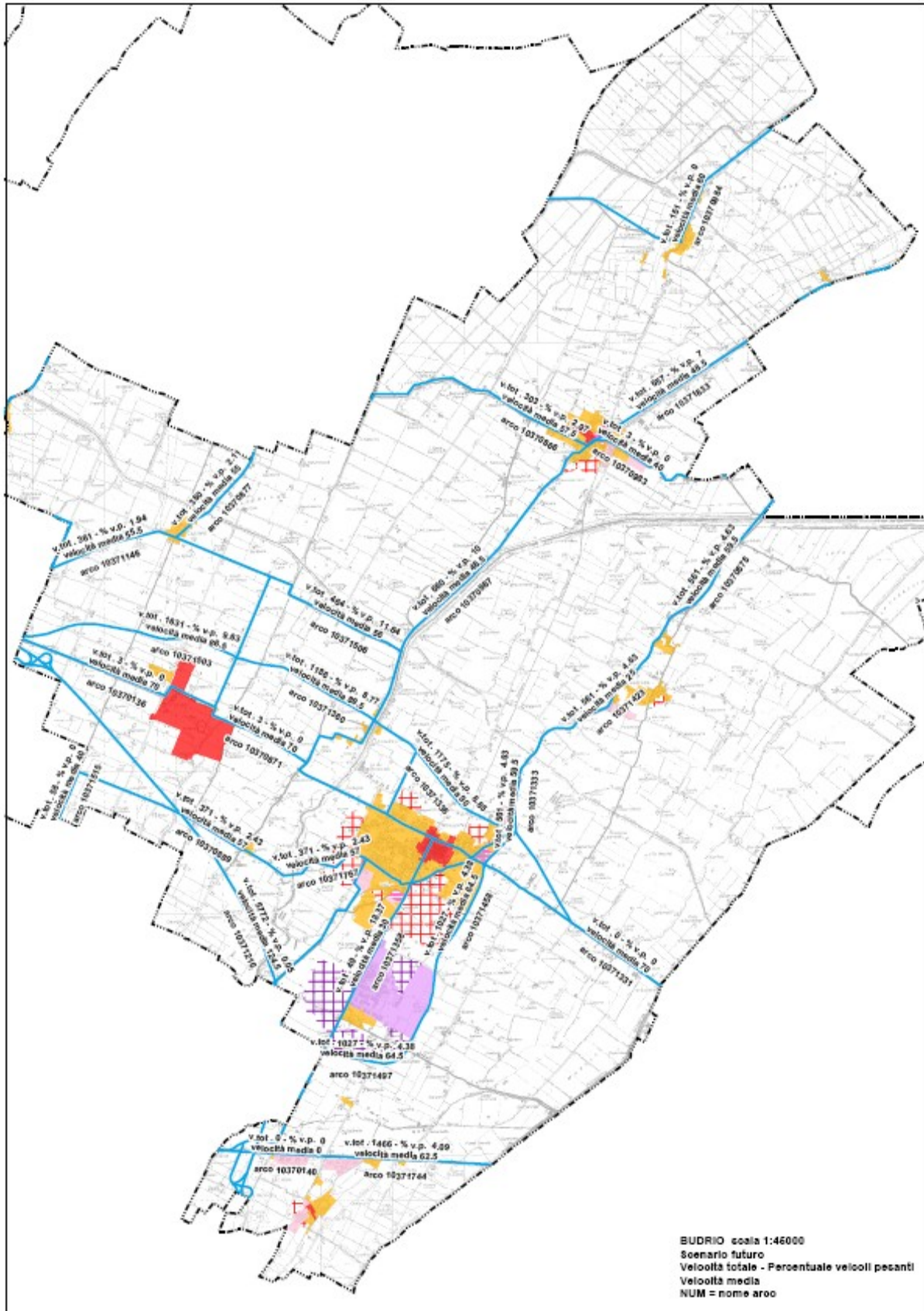


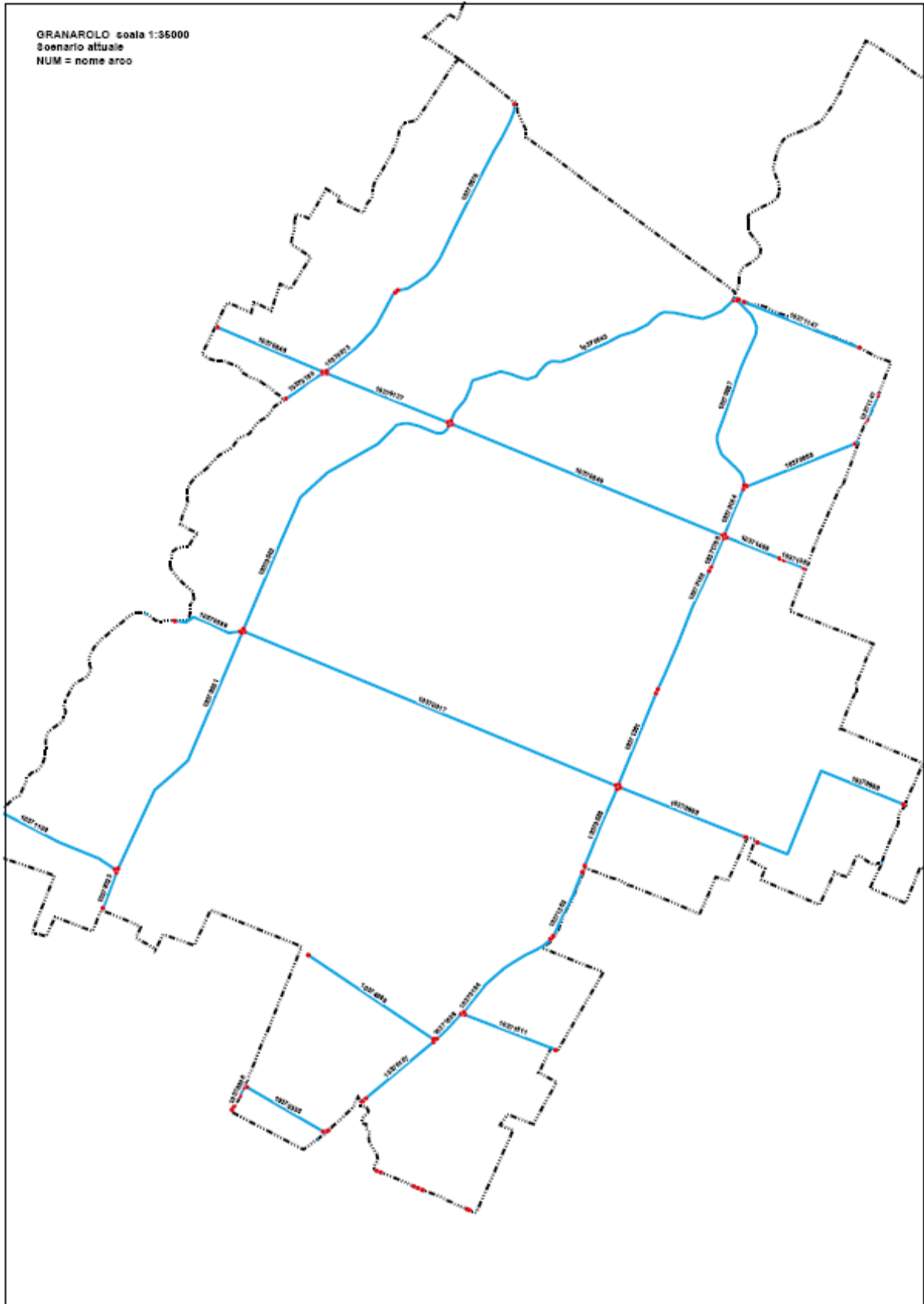
	Allegato B: Grafo mobilità	33
	Redatto da: Ing. Franca Conti	di 213

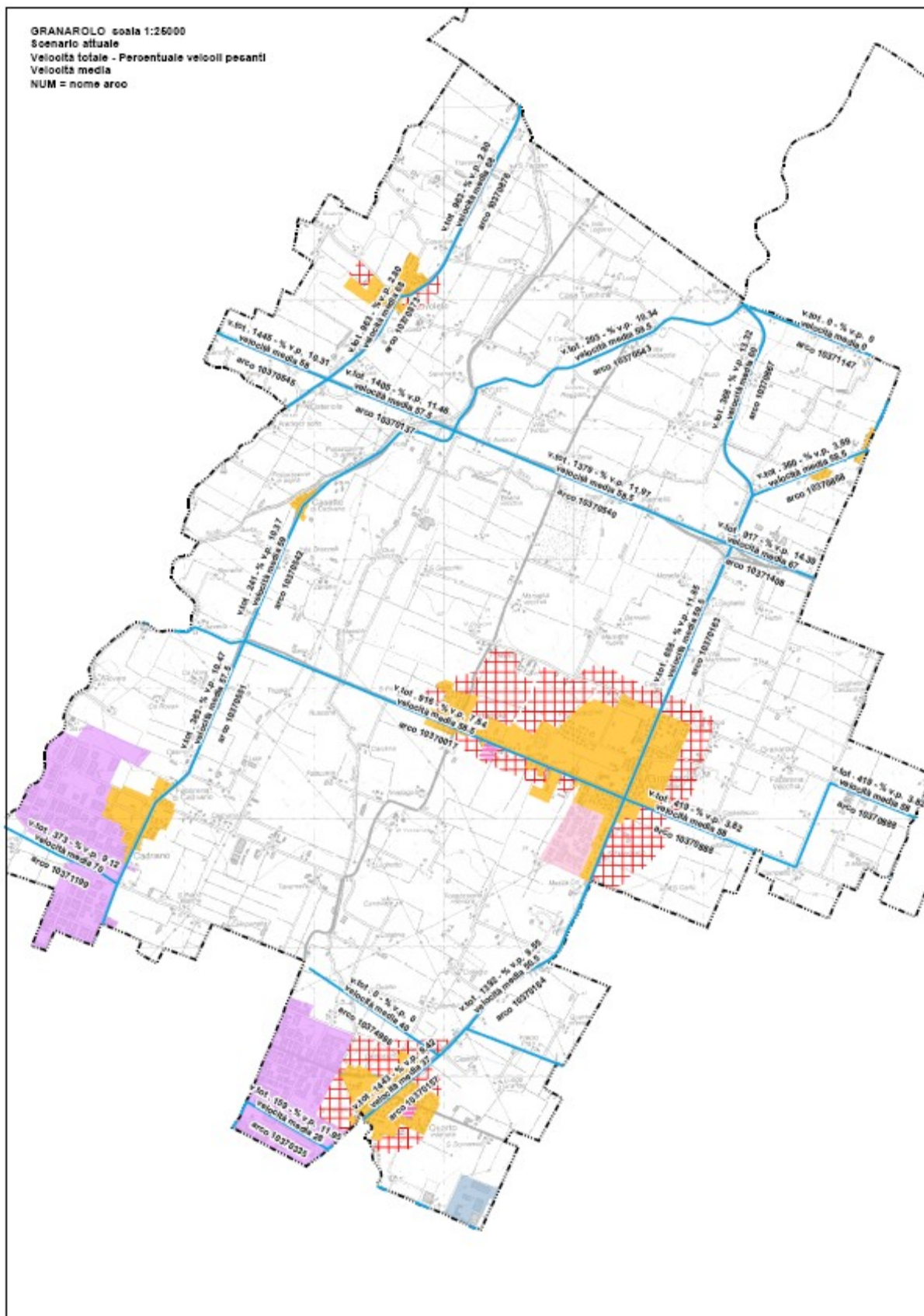
060485	ASSOCIAZIONE TERRE DI PIANURA	
01/02/2007	INDAGINI AMBIENTALI INTEGRATIVE	Ver. 01



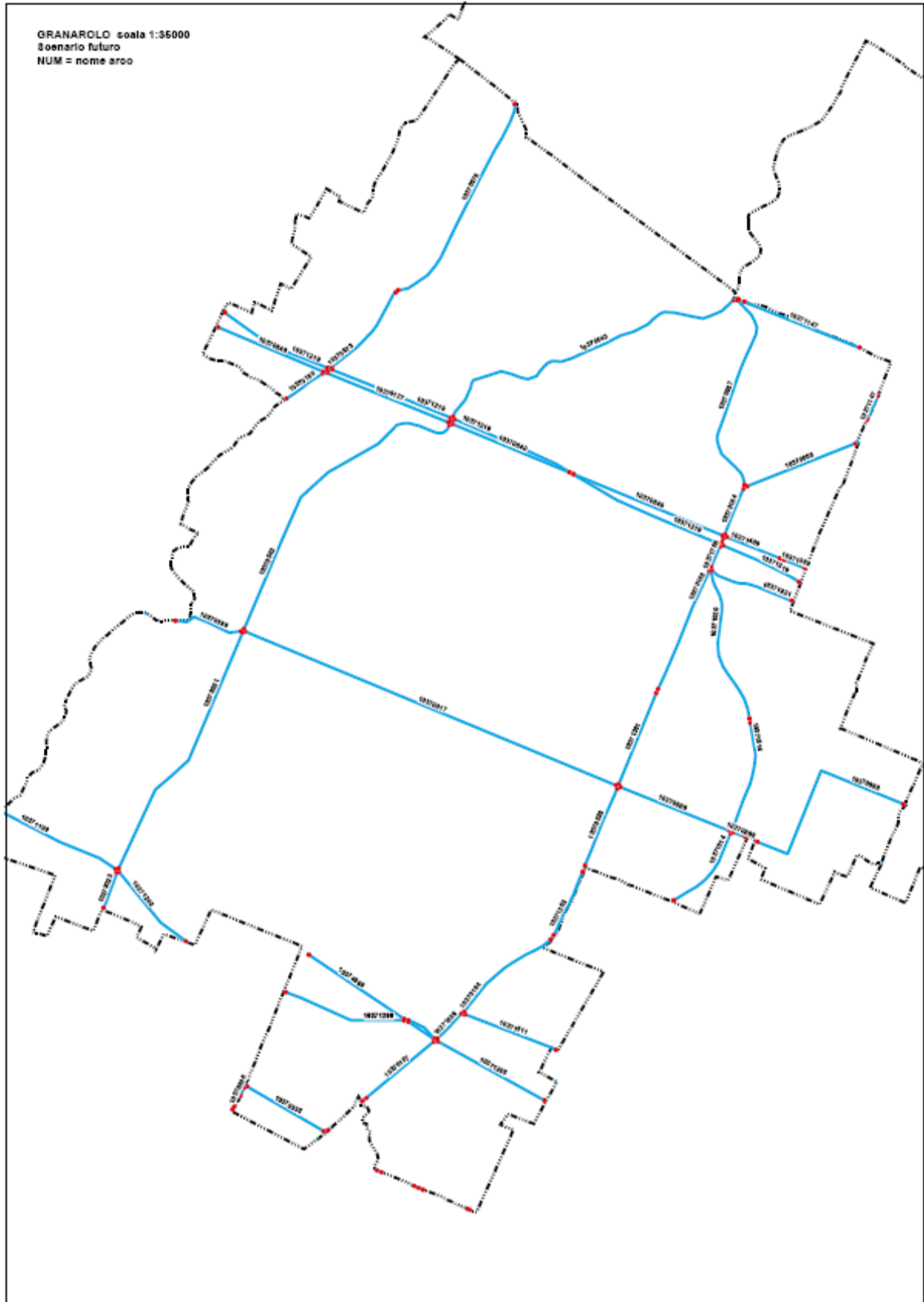
	Allegato B: Grafo mobilità	35
	Redatto da: Ing. Franca Conti	di 213




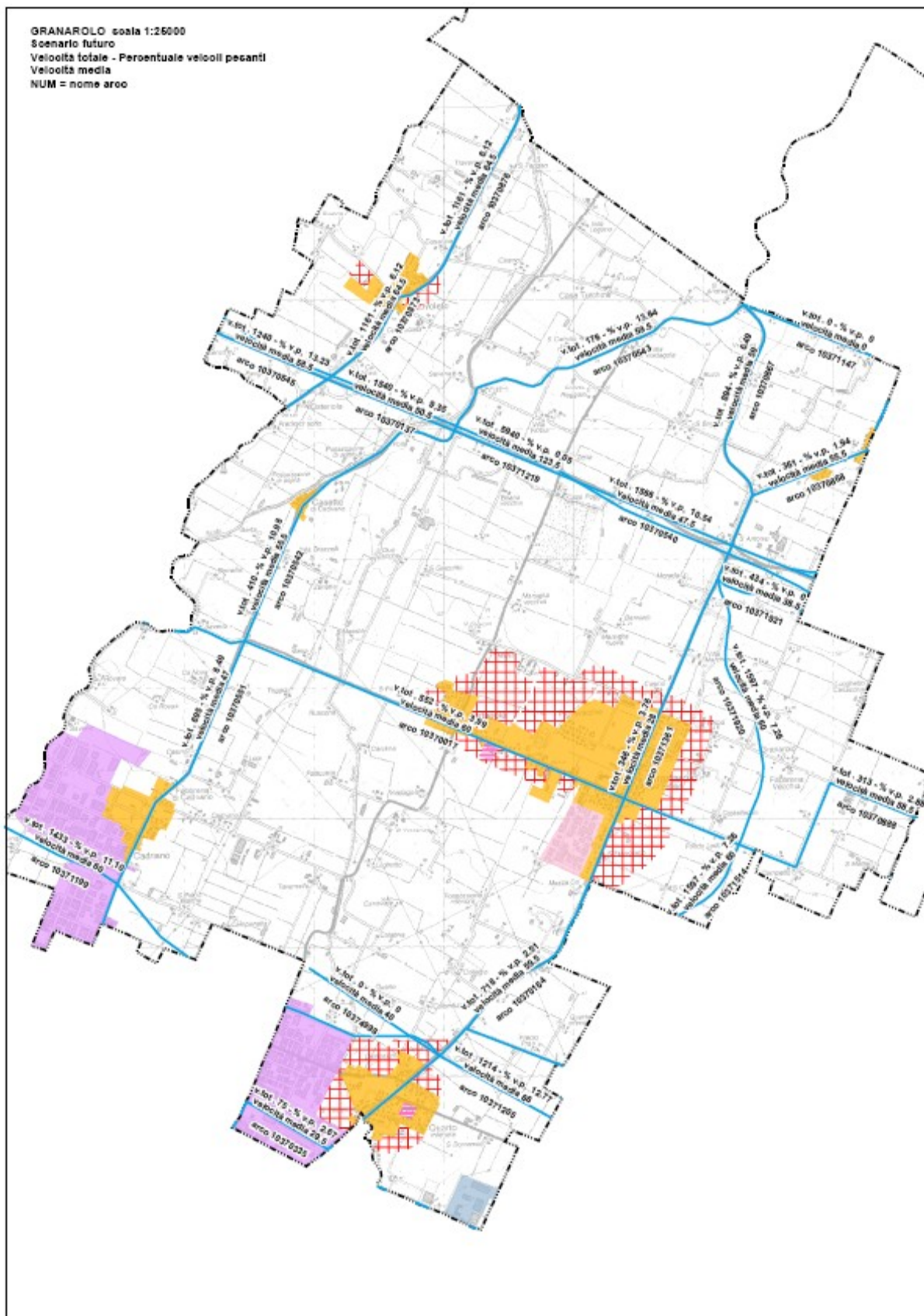




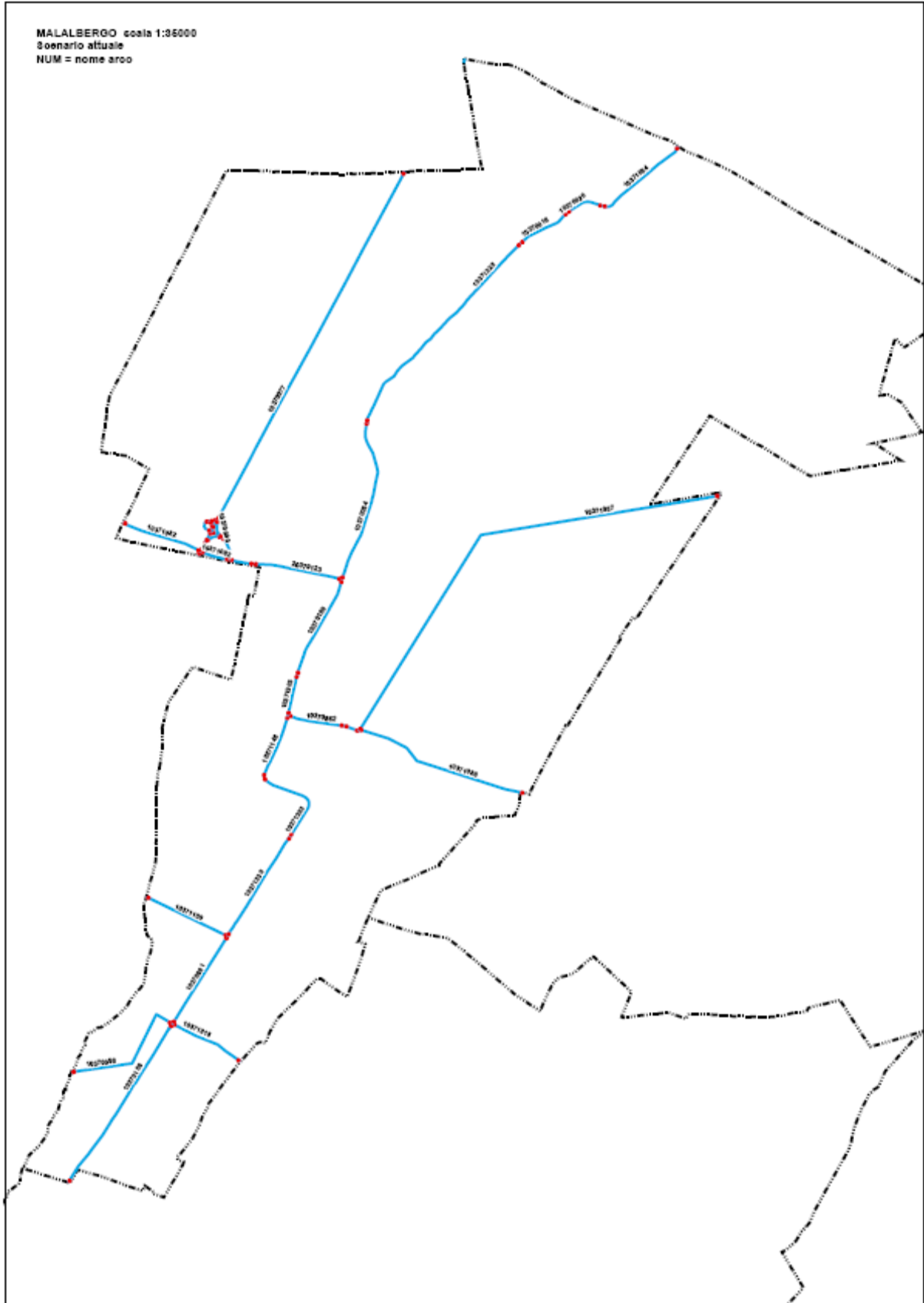
060485	ASSOCIAZIONE TERRE DI PIANURA	
01/02/2007	INDAGINI AMBIENTALI INTEGRATIVE	Ver. 01



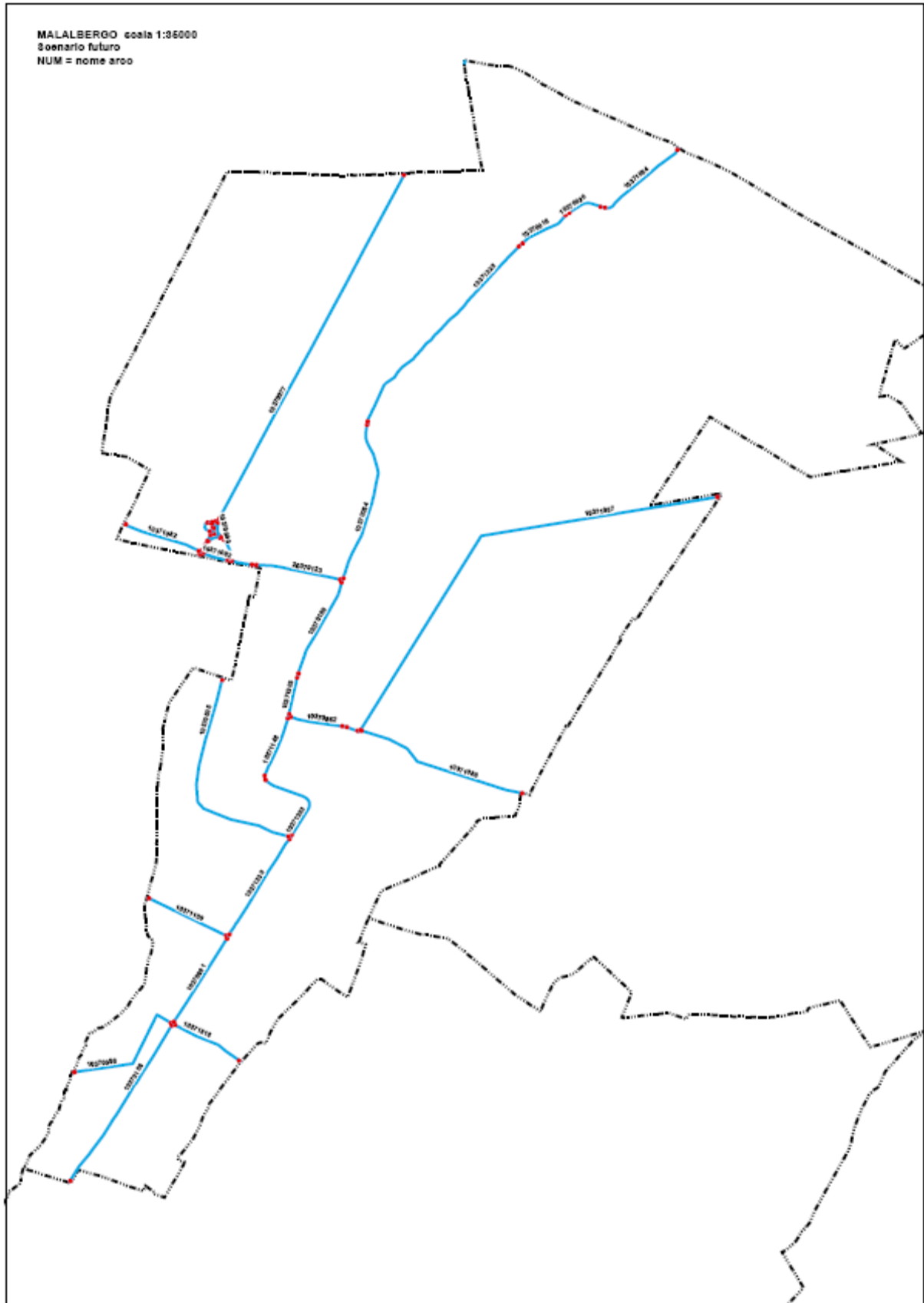
	Allegato B: Grafo mobilità	41
	Redatto da: Ing. Franca Conti	di 213




060485	ASSOCIAZIONE TERRE DI PIANURA	
01/02/2007	INDAGINI AMBIENTALI INTEGRATIVE	Ver. 01

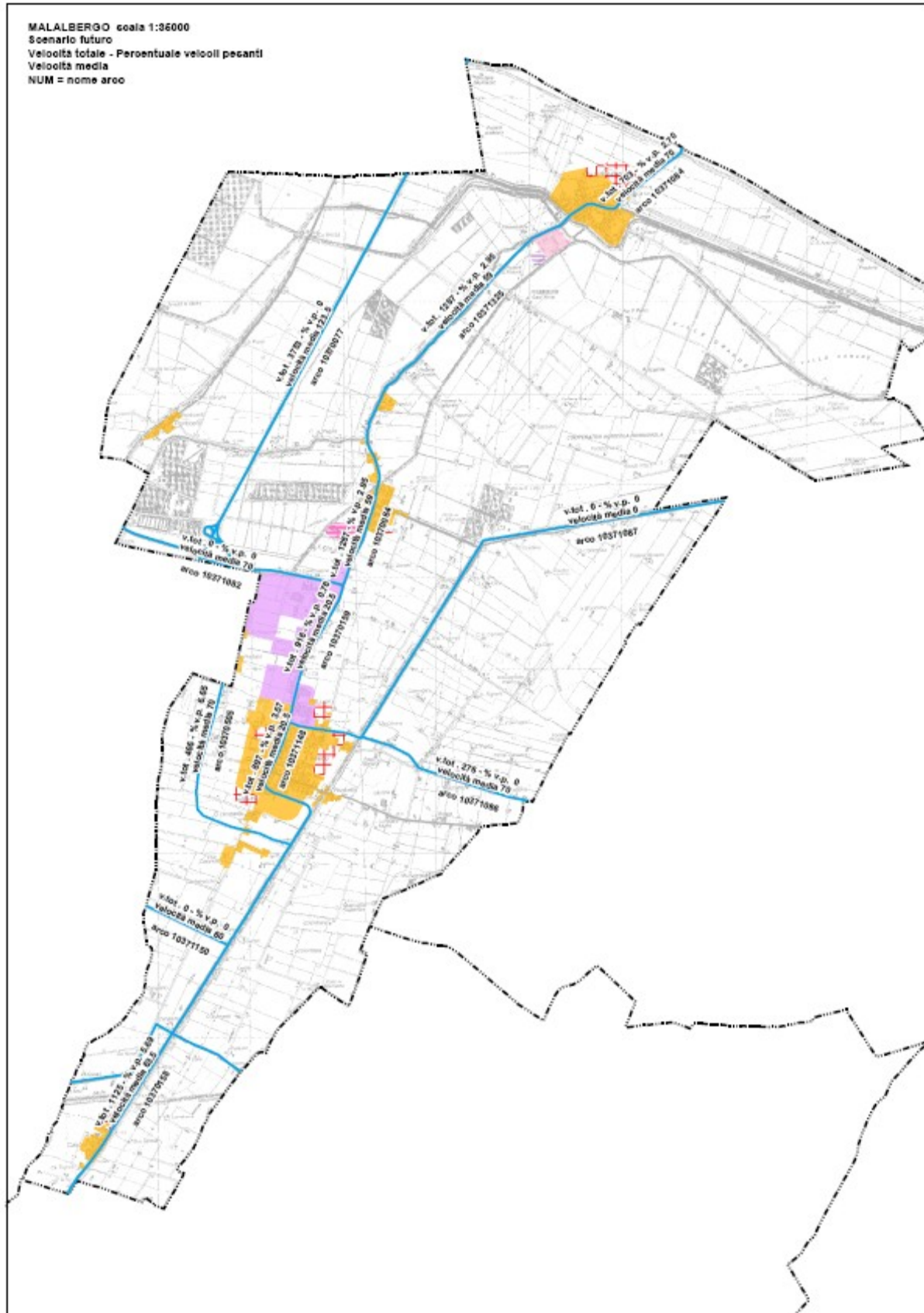


060485	ASSOCIAZIONE TERRE DI PIANURA	
01/02/2007	INDAGINI AMBIENTALI INTEGRATIVE	Ver. 01

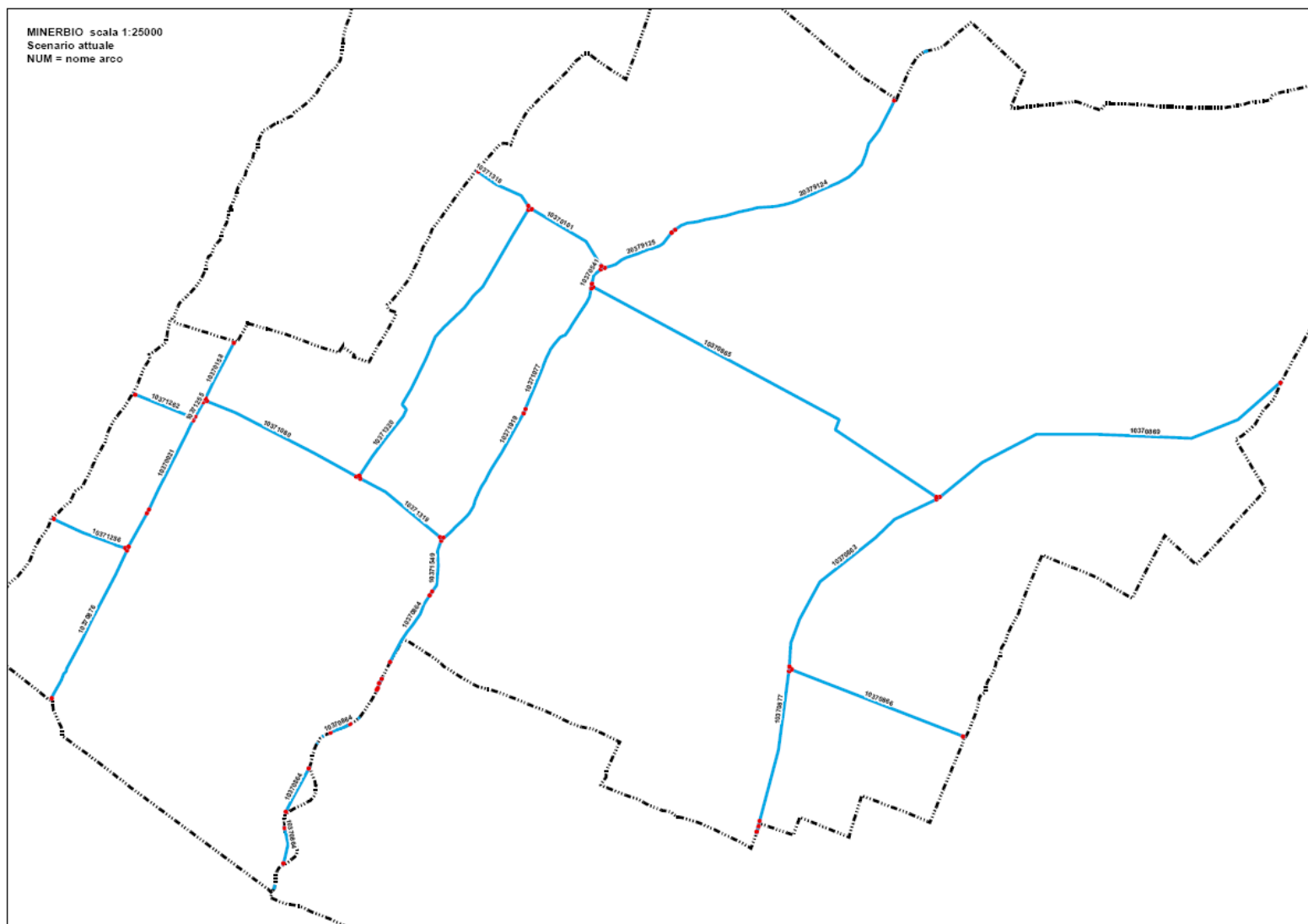



	Allegato B: Grafo mobilità	45
	Redatto da: Ing. Franca Conti	di 213

060485	ASSOCIAZIONE TERRE DI PIANURA	
01/02/2007	INDAGINI AMBIENTALI INTEGRATIVE	Ver. 01

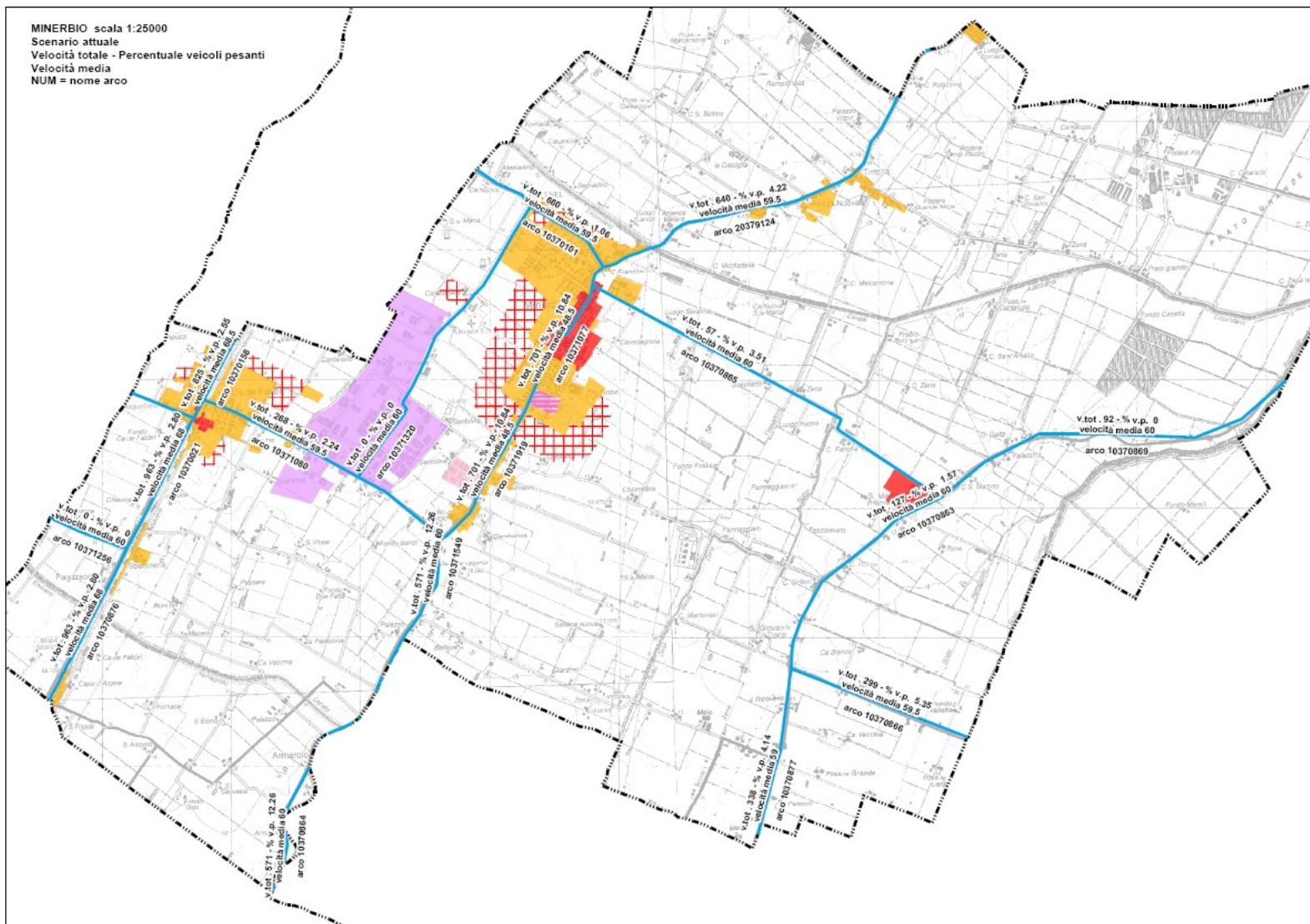



060485	ASSOCIAZIONE TERRE DI PIANURA	
01/02/2007	INDAGINI AMBIENTALI INTEGRATIVE	Ver. 01



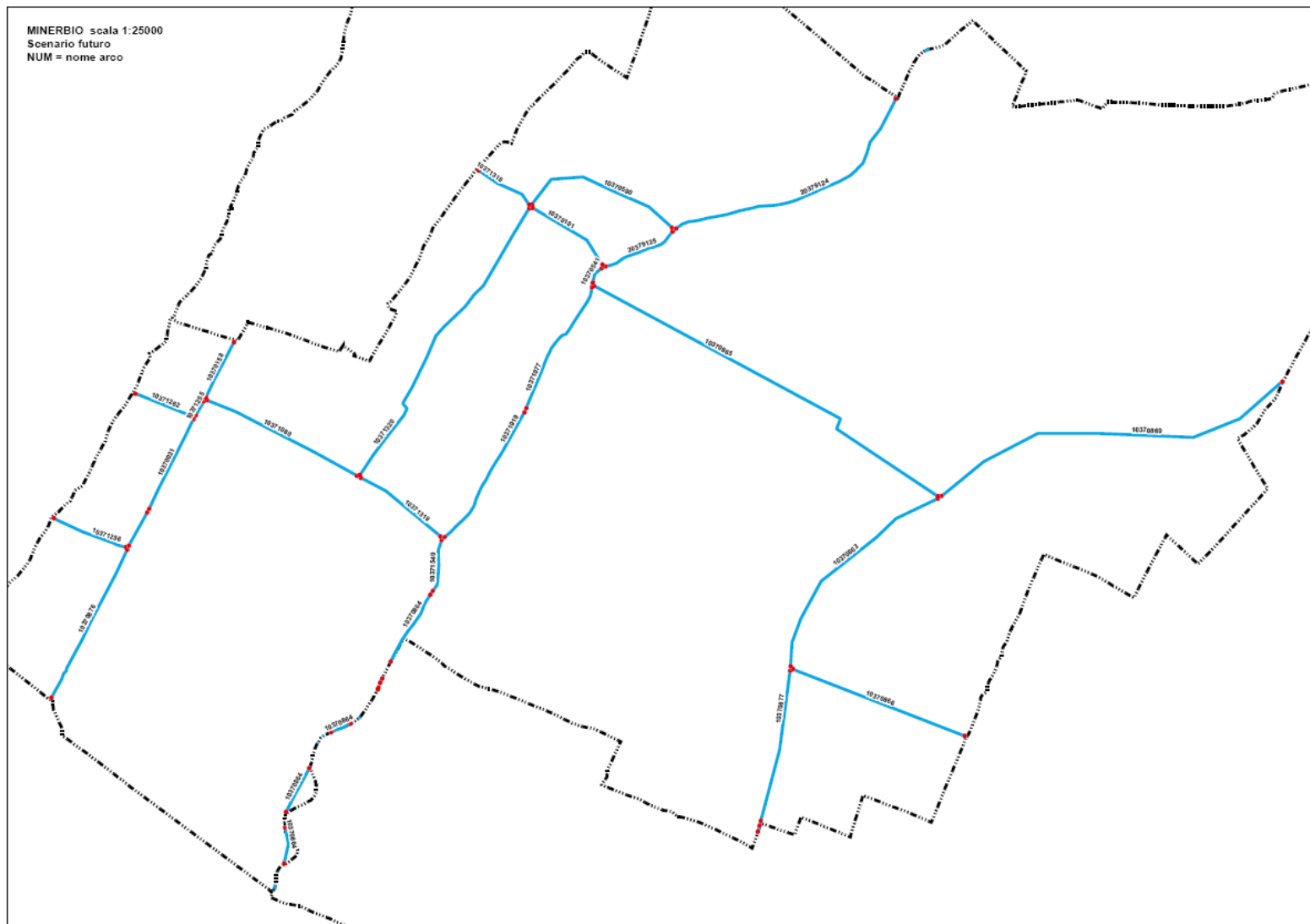
	Allegato B: Grafo mobilità	47
	Redatto da: Ing. Franca Conti	di 213


060485	ASSOCIAZIONE TERRE DI PIANURA	
01/02/2007	INDAGINI AMBIENTALI INTEGRATIVE	Ver. 01



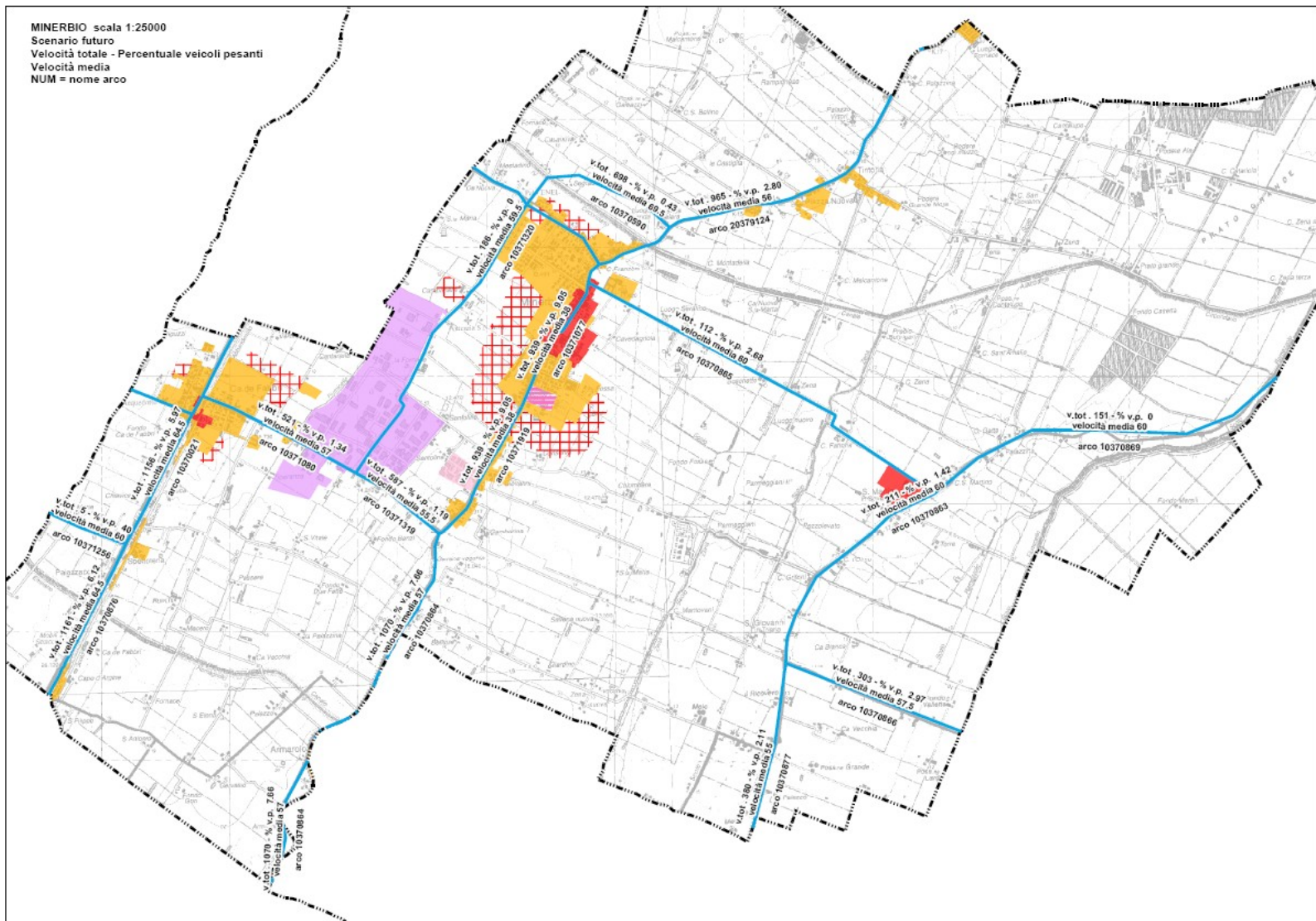
	Allegato B: Grafo mobilità	48
	Redatto da: Ing. Franca Conti	di 213


060485	ASSOCIAZIONE TERRE DI PIANURA	
01/02/2007	INDAGINI AMBIENTALI INTEGRATIVE	Ver. 01



	Allegato B: Grafo mobilità	49
	Redatto da: Ing. Franca Conti	di 213


060485	ASSOCIAZIONE TERRE DI PIANURA	
01/02/2007	INDAGINI AMBIENTALI INTEGRATIVE	Ver. 01



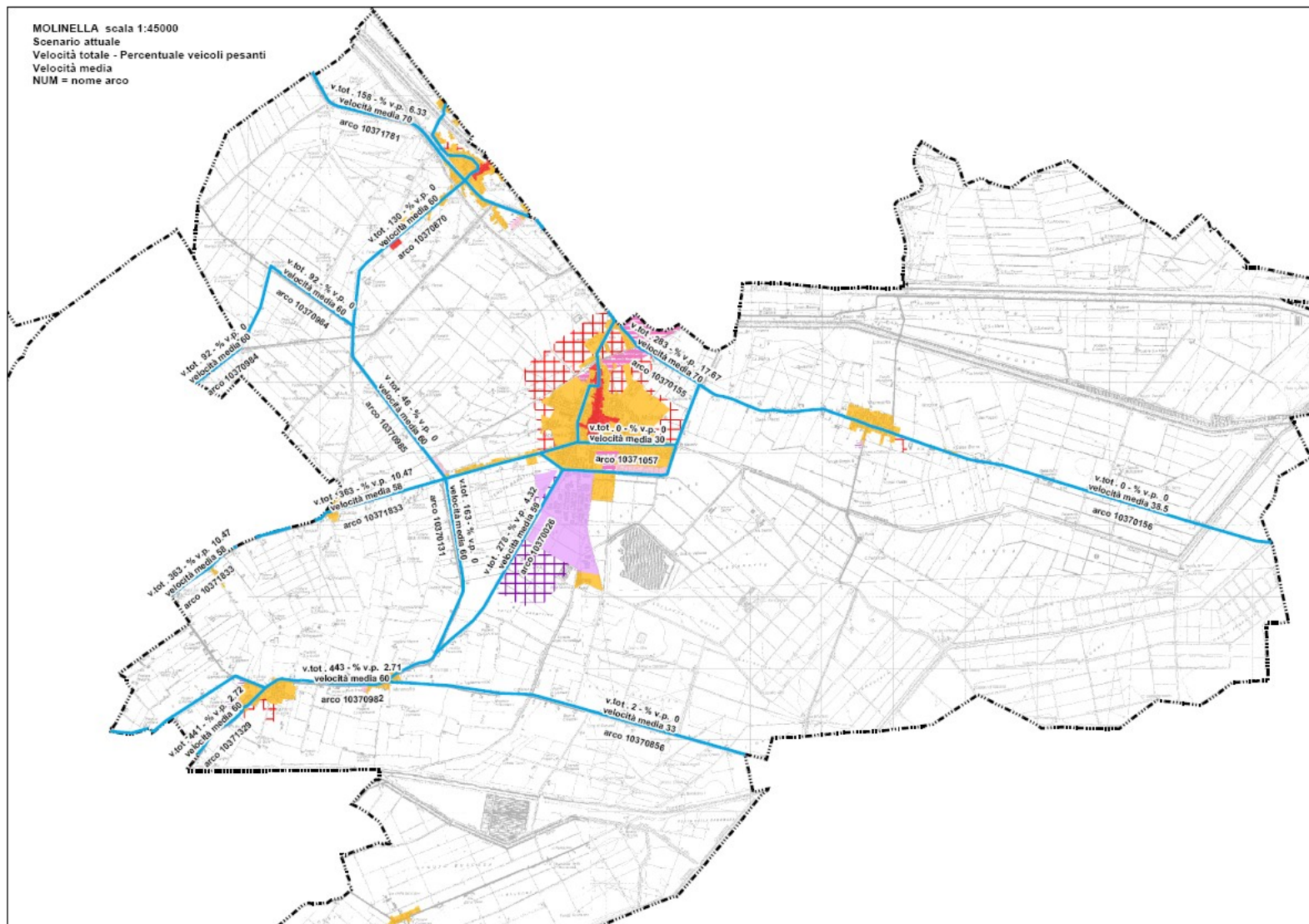
	Allegato B: Grafo mobilità	50
	Redatto da: Ing. Franca Conti	di 213

060485	ASSOCIAZIONE TERRE DI PIANURA	
01/02/2007	INDAGINI AMBIENTALI INTEGRATIVE	Ver. 01




	Allegato B: Grafo mobilità	51
	Redatto da: Ing. Franca Conti	di 213

060485	ASSOCIAZIONE TERRE DI PIANURA	
01/02/2007	INDAGINI AMBIENTALI INTEGRATIVE	Ver. 01



060485	ASSOCIAZIONE TERRE DI PIANURA	
01/02/2007	INDAGINI AMBIENTALI INTEGRATIVE	Ver. 01



	Allegato B: Grafo mobilità	53
	Redatto da: Ing. Franca Conti	di 213

060485	ASSOCIAZIONE TERRE DI PIANURA	
01/02/2007	INDAGINI AMBIENTALI INTEGRATIVE	Ver. 01



060485	ASSOCIAZIONE TERRE DI PIANURA	
01/02/2007	INDAGINI AMBIENTALI INTEGRATIVE	Ver. 01

ALLEGATO C


Calcolo delle emissioni in atmosfera

STATO ATTUALE

NOx


NUM_ARCO	VELOCITA' MEDIA	LUNGHEZZA ARCO	Etot	COMUNE
10371918	24,50	0,643	432,736263	BARICELLA
10370153	29,50	0,660	145,0327459	BARICELLA
10370903	29,50	1,336	127,7893933	BARICELLA
20379124	59,50	2,888	348,471048	BARICELLA
20379124	59,50	2,888	348,471048	BARICELLA
10371086	70,00	3,930	115,9321784	BARICELLA
10370152	70,00	2,516	60,19922415	BARICELLA
10371780	70,00	1,342	60,19922415	BARICELLA
10371781	70,00	4,732	93,4160804	BARICELLA

NUM_ARCO	VELOCITA' MEDIA	LUNGHEZZA ARCO	Etot	COMUNE
10370135	21,50	0,724	603,1261666	BUDRIO
10370627	24,50	0,934	436,7901311	BUDRIO
10371423	27,00	0,763	423,9281012	BUDRIO
10371422	27,00	0,391	298,1823313	BUDRIO
10370891	27,50	0,732	325,5558024	BUDRIO
10370872	29,00	0,598	188,6459647	BUDRIO
10371358	30,00	2,696	142,9951914	BUDRIO
10371358	30,00	2,696	142,9951914	BUDRIO
10371897	30,00	0,702	136,9098377	BUDRIO
10371515	39,50	1,628	127,7924277	BUDRIO
10371515	39,50	1,628	127,7924277	BUDRIO
10370983	40,00	4,102	0,621859984	BUDRIO
10370983	40,00	4,102	0,621859984	BUDRIO
10370983	40,00	4,102	0,621859984	BUDRIO

	Allegato C: Calcolo delle emissioni in atmosfera	55
	Redatto da: Ing. Franca Conti	di 213

060485	ASSOCIAZIONE TERRE DI PIANURA	
01/02/2007	INDAGINI AMBIENTALI INTEGRATIVE	Ver. 01


10370166	43,50	0,680	1025,073556	BUDRIO
10370167	43,50	1,586	1180,085552	BUDRIO
10371768	44,50	0,747	352,1257222	BUDRIO
10371335	51,50	0,972	457,2071279	BUDRIO
10371767	55,00	2,033	195,4617149	BUDRIO
10370889	55,00	2,547	206,5340003	BUDRIO
10371502	55,00	0,625	508,547341	BUDRIO
10371798	56,00	4,893	209,1426346	BUDRIO
10370888	58,00	2,845	169,0326656	BUDRIO
10370987	58,00	3,946	157,164673	BUDRIO
10371833	58,00	6,879	245,7350121	BUDRIO
10371833	58,00	6,879	245,7350121	BUDRIO
10371833	58,00	6,879	245,7350121	BUDRIO
10371833	58,00	6,879	245,7350121	BUDRIO
10371833	58,00	6,879	245,7350121	BUDRIO
10371833	58,00	6,879	245,7350121	BUDRIO
10371504	58,50	2,476	260,4252074	BUDRIO
10371146	58,50	1,844	189,440795	BUDRIO
10370877	59,00	2,954	182,6003352	BUDRIO
10370877	59,00	2,954	182,6003352	BUDRIO
10370866	59,50	4,842	176,0102082	BUDRIO
10371508	60,00	0,749	0,621859984	BUDRIO
10371507	60,00	1,230	0,621859984	BUDRIO
10371506	60,00	2,224	7,462319808	BUDRIO
10371505	60,00	1,418	8,084179792	BUDRIO
10370869	60,00	5,041	28,60555926	BUDRIO
10370984	60,00	5,496	28,60555926	BUDRIO
10370984	60,00	5,496	28,60555926	BUDRIO
10370984	60,00	5,496	28,60555926	BUDRIO
10371333	60,00	2,200	137,1201265	BUDRIO
10370878	60,00	2,179	203,553839	BUDRIO
10370133	60,00	0,498	203,553839	BUDRIO
10371329	60,00	1,036	137,1201265	BUDRIO
10370864	60,00	2,797	315,9445931	BUDRIO

	Allegato C: Calcolo delle emissioni in atmosfera	56
	Redatto da: Ing. Franca Conti	di 213

060485	ASSOCIAZIONE TERRE DI PIANURA	
01/02/2007	INDAGINI AMBIENTALI INTEGRATIVE	Ver. 01


10370864	60,00	2,797	315,9445931	BUDRIO
10370864	60,00	2,797	315,9445931	BUDRIO
10370864	60,00	2,797	315,9445931	BUDRIO
10370864	60,00	2,797	315,9445931	BUDRIO
10370864	60,00	2,797	315,9445931	BUDRIO
10370864	60,00	2,797	315,9445931	BUDRIO
10370864	60,00	2,797	315,9445931	BUDRIO
10370864	60,00	2,797	315,9445931	BUDRIO
10370864	60,00	2,797	315,9445931	BUDRIO
10370871	62,00	1,604	700,9553657	BUDRIO
10370136	62,00	2,121	600,682937	BUDRIO
10371359	62,00	1,046	600,682937	BUDRIO
10371332	63,50	1,517	623,0092993	BUDRIO
10370140	64,00	0,410	696,7523603	BUDRIO
10371745	65,00	0,146	802,6215289	BUDRIO
10370134	65,00	1,424	824,7660997	BUDRIO
10370134	65,00	1,424	824,7660997	BUDRIO
10370134	65,00	1,424	824,7660997	BUDRIO
10370134	65,00	1,424	824,7660997	BUDRIO
10370134	65,00	1,424	824,7660997	BUDRIO
10371497	68,00	1,086	475,3304847	BUDRIO
10371458	68,00	3,010	508,547341	BUDRIO
10371336	90,00	1,833	735,1428626	BUDRIO

NUM_ARCO	VELOCITA' MEDIA	LUNGHEZZA ARCO	Etot	COMUNE
10370528	14,50	0,696	1807,550058	GRANAROLO
10371361	23,00	0,806	644,0044395	GRANAROLO
10379023	24,50	0,827	586,8682125	GRANAROLO
10370006	28,00	0,288	264,6901277	GRANAROLO
10370006	28,00	0,288	264,6901277	GRANAROLO
10370335	28,00	0,725	149,423172	GRANAROLO
10371181	37,00	0,399	1855,905432	GRANAROLO
10371181	37,00	0,399	1855,905432	GRANAROLO
10370157	37,00	0,723	1855,905432	GRANAROLO

	Allegato C: Calcolo delle emissioni in atmosfera	57
	Redatto da: Ing. Franca Conti	di 213

060485	ASSOCIAZIONE TERRE DI PIANURA	
01/02/2007	INDAGINI AMBIENTALI INTEGRATIVE	Ver. 01


10379022	38,00	0,790	1113,571176	GRANAROLO
10376443	38,50	0,562	1156,523417	GRANAROLO
10376443	38,50	0,562	1156,523417	GRANAROLO
10371515	39,50	1,628	127,7924277	GRANAROLO
10370529	44,50	0,659	574,3830262	GRANAROLO
10370529	44,50	0,659	574,3830262	GRANAROLO
10379004	44,50	0,872	574,3830262	GRANAROLO
10379004	44,50	0,872	574,3830262	GRANAROLO
10379004	44,50	0,872	574,3830262	GRANAROLO
10371509	48,50	0,306	656,06524	GRANAROLO
10370164	50,50	0,929	936,6035353	GRANAROLO
10371362	50,50	0,602	665,3325426	GRANAROLO
10370539	54,50	0,978	900,0429348	GRANAROLO
10370539	54,50	0,978	900,0429348	GRANAROLO
10370551	57,50	2,144	212,5181558	GRANAROLO
10370137	57,50	1,055	918,5010544	GRANAROLO
10370888	58,00	2,845	169,0326656	GRANAROLO
10370888	58,00	2,845	169,0326656	GRANAROLO
10370545	58,00	1,128	809,1431145	GRANAROLO
10370868	58,50	0,941	111,9347971	GRANAROLO
10371146	58,50	1,844	189,440795	GRANAROLO
10370017	58,50	3,163	423,2154404	GRANAROLO
10370540	58,50	2,310	849,5193048	GRANAROLO
10371511	59,00	0,862	101,8032459	GRANAROLO
10370542	59,00	2,554	174,5846968	GRANAROLO
10370543	59,50	2,654	151,6970717	GRANAROLO
10370163	59,50	1,044	309,7786462	GRANAROLO
10370154	59,50	0,419	276,1823185	GRANAROLO
10370867	60,00	1,667	335,8679454	GRANAROLO
10370864	60,00	2,797	315,9445931	GRANAROLO
10371359	62,00	1,046	600,682937	GRANAROLO
10370160	62,50	2,344	581,4946948	GRANAROLO
10371408	67,00	0,483	700,3335058	GRANAROLO

	Allegato C: Calcolo delle emissioni in atmosfera	58
	Redatto da: Ing. Franca Conti	di 213

060485	ASSOCIAZIONE TERRE DI PIANURA	
01/02/2007	INDAGINI AMBIENTALI INTEGRATIVE	Ver. 01

10370873	68,00	0,865	365,8592948	GRANAROLO
10370876	68,00	3,134	365,8592948	GRANAROLO
10371755	69,50	0,277	531,2243545	GRANAROLO
10371199	70,00	1,069	138,1214578	GRANAROLO


NUM_ARCO	VELOCITA' _MEDIA	LUNGHEZZA ARCO	Etot	COMUNE
10371087	0,00	6,244		MALALBERGO
10370088	9,50	0,100	521,9881173	MALALBERGO
10370091	18,00	0,194	872,1369287	MALALBERGO
10370086	20,00	0,096	202,4873243	MALALBERGO
10370090	20,00	0,215	179,5042792	MALALBERGO
10370020	20,50	0,426	1126,727282	MALALBERGO
10371903	21,00	0,460	806,9536541	MALALBERGO
10371148	22,50	0,729	553,7611178	MALALBERGO
10370093	23,00	0,267	1681,807322	MALALBERGO
10370087	29,50	0,323	1300,81022	MALALBERGO
10370087	29,50	0,323	1300,81022	MALALBERGO
10371318	59,50	1,376	210,7499374	MALALBERGO
10371318	59,50	1,376	210,7499374	MALALBERGO
10370098	60,00	2,679	131,7737195	MALALBERGO
10370158	68,50	2,595	306,3425278	MALALBERGO
10370084	68,50	1,826	547,2556313	MALALBERGO
10371325	68,50	2,615	442,0689198	MALALBERGO
10370016	68,50	0,621	449,5312396	MALALBERGO
10370861	69,00	1,278	301,8077164	MALALBERGO
10370861	69,00	1,278	301,8077164	MALALBERGO
10371330	69,00	1,288	301,8077164	MALALBERGO
10371303	69,00	1,013	257,5185748	MALALBERGO
10370159	69,50	1,156	419,3630862	MALALBERGO
20379123	69,50	0,978	482,5663045	MALALBERGO
20379122	69,50	0,271	620,9698722	MALALBERGO
10371086	70,00	3,930	115,9321784	MALALBERGO
10371710	70,00	0,174	115,9321784	MALALBERGO

	Allegato C: Calcolo delle emissioni in atmosfera	59
	Redatto da: Ing. Franca Conti	di 213

060485	ASSOCIAZIONE TERRE DI PIANURA	
01/02/2007	INDAGINI AMBIENTALI INTEGRATIVE	Ver. 01

10370862	70,00	0,625	66,106894	MALALBERGO
10371084	70,00	3,503	318,8115045	MALALBERGO
10371892	118,50	7,804	4198,801053	MALALBERGO
10371892	118,50	7,804	4198,801053	MALALBERGO
10370092	119,00	0,156	3619,722168	MALALBERGO
10370092	119,00	0,156	3619,722168	MALALBERGO
10370077	129,00	10,620	3515,22443	MALALBERGO
10370077	129,00	10,620	3515,22443	MALALBERGO
10370089	129,50	0,122	3278,637574	MALALBERGO


NUM_ARCO	VELOCITA'_MEDIA	LUNGHEZZA ARCO	Etot	COMUNE
10370541	27,00	0,174	527,7004999	MINERBIO
10371919	48,50	1,195	356,3654921	MINERBIO
10371077	48,50	1,124	500,3052025	MINERBIO
10370877	59,00	2,954	182,6003352	MINERBIO
10370877	59,00	2,954	182,6003352	MINERBIO
10370866	59,50	4,842	176,0102082	MINERBIO
10371319	59,50	0,806	116,5460941	MINERBIO
10371080	59,50	1,338	83,32923786	MINERBIO
20379125	59,50	0,638	198,9951949	MINERBIO
10370101	59,50	0,753	238,430651	MINERBIO
10371318	59,50	1,376	210,7499374	MINERBIO
20379124	59,50	2,888	348,471048	MINERBIO
20379124	59,50	2,888	348,471048	MINERBIO
10370863	60,00	1,862	45,02425169	MINERBIO
10371262	60,00	1,596	23,94160938	MINERBIO
10370869	60,00	5,041	28,60555926	MINERBIO
10370865	60,00	3,232	23,25915225	MINERBIO
10370864	60,00	2,797	315,9445931	MINERBIO
10370864	60,00	2,797	315,9445931	MINERBIO
10370864	60,00	2,797	315,9445931	MINERBIO
10370864	60,00	2,797	315,9445931	MINERBIO
10370864	60,00	2,797	315,9445931	MINERBIO

	Allegato C: Calcolo delle emissioni in atmosfera	60
	Redatto da: Ing. Franca Conti	di 213

060485	ASSOCIAZIONE TERRE DI PIANURA	
01/02/2007	INDAGINI AMBIENTALI INTEGRATIVE	Ver. 01

10370864	60,00	2,797	315,9445931	MINERBIO
10370864	60,00	2,797	315,9445931	MINERBIO
10370864	60,00	2,797	315,9445931	MINERBIO
10370864	60,00	2,797	315,9445931	MINERBIO
10370864	60,00	2,797	315,9445931	MINERBIO
10371549	60,00	0,445	426,6674473	MINERBIO
10371255	67,50	0,162	389,8009042	MINERBIO
10370876	68,00	3,134	365,8592948	MINERBIO
10371548	68,00	0,328	365,8592948	MINERBIO
10370021	68,00	0,808	382,4677229	MINERBIO
10370158	68,50	2,595	306,3425278	MINERBIO

NUM_ARCO	VELOCITA' MEDIA	LUNGHEZZA ARCO	Etot	COMUNE
10371060	26,50	1,142	356,3312666	MOLINELLA
10370132	27,00	0,400	423,9281012	MOLINELLA
10371328	27,00	0,534	299,5346321	MOLINELLA
10371059	29,50	0,779	184,9225858	MOLINELLA
10370494	29,50	1,693	296,1205014	MOLINELLA
10370856	33,00	2,635	1,352300822	MOLINELLA
10370079	39,50	0,554	356,3312666	MOLINELLA
10370983	40,00	4,102	0,621859984	MOLINELLA
10370983	40,00	4,102	0,621859984	MOLINELLA
10371833	58,00	6,879	245,7350121	MOLINELLA
10371833	58,00	6,879	245,7350121	MOLINELLA
10371833	58,00	6,879	245,7350121	MOLINELLA
10371833	58,00	6,879	245,7350121	MOLINELLA
10370078	58,00	0,909	300,413982	MOLINELLA
10370026	59,00	3,171	152,8722503	MOLINELLA
10370986	59,00	0,757	286,3009381	MOLINELLA
10370032	59,00	1,126	286,3009381	MOLINELLA
10370031	59,50	0,392	238,0909008	MOLINELLA
10370984	60,00	5,496	28,60555926	MOLINELLA
10370984	60,00	5,496	28,60555926	MOLINELLA


	Allegato C: Calcolo delle emissioni in atmosfera	61
	Redatto da: Ing. Franca Conti	di 213

060485	ASSOCIAZIONE TERRE DI PIANURA	
01/02/2007	INDAGINI AMBIENTALI INTEGRATIVE	Ver. 01

10370985	60,00	2,581	14,30277963	MOLINELLA
10370984	60,00	5,496	28,60555926	MOLINELLA
10370870	60,00	2,712	40,42089896	MOLINELLA
10371329	60,00	1,036	137,1201265	MOLINELLA
10371421	60,00	0,159	203,553839	MOLINELLA
10370982	60,00	0,910	204,175699	MOLINELLA
10371420	60,00	0,264	137,7419865	MOLINELLA
10370130	60,00	0,819	203,553839	MOLINELLA
10370131	60,00	2,563	50,6815887	MOLINELLA
10370024	60,00	1,362	229,239834	MOLINELLA
10370155	70,00	1,502	309,4388961	MOLINELLA
10370155	70,00	1,502	309,4388961	MOLINELLA
10371418	70,00	0,152	259,0523488	MOLINELLA
10371418	70,00	0,152	259,0523488	MOLINELLA
10371058	70,00	2,795	104,040353	MOLINELLA
10371058	70,00	2,795	104,040353	MOLINELLA
10371058	70,00	2,795	104,040353	MOLINELLA
10371781	70,00	4,732	93,4160804	MOLINELLA


SOx

NUM_ARCO	VELOCITA' MEDIA	LUNGHEZZA ARCO	Etot	COMUNE
10371918	24,50	0,643	54,78345	BARICELLA
10370153	29,50	0,660	16,31139	BARICELLA
10370903	29,50	1,336	14,23453	BARICELLA
20379124	59,50	2,888	27,01734	BARICELLA
20379124	59,50	2,888	27,01734	BARICELLA
10371086	70,00	3,930	8,268972	BARICELLA
10370152	70,00	2,516	7,150215	BARICELLA
10371780	70,00	1,342	7,150215	BARICELLA
10371781	70,00	4,732	7,150215	BARICELLA

	Allegato C: Calcolo delle emissioni in atmosfera	62
	Redatto da: Ing. Franca Conti	di 213

060485	ASSOCIAZIONE TERRE DI PIANURA	
01/02/2007	INDAGINI AMBIENTALI INTEGRATIVE	Ver. 01

NUM_ARCO	VELOCITA' MEDIA	LUNGHEZZA ARCO	Etot	COMUNE
10370135	21,50	0,724	68,76875	BUDRIO
10370627	24,50	0,934	47,54566	BUDRIO
10371423	27,00	0,763	36,34312	BUDRIO
10371422	27,00	0,391	36,34312	BUDRIO
10370891	27,50	0,732	31,9847	BUDRIO
10370872	29,00	0,598	21,37633	BUDRIO
10371358	30,00	2,696	10,87214	BUDRIO
10371358	30,00	2,696	10,87214	BUDRIO
10371897	30,00	0,702	10,60836	BUDRIO
10371515	39,50	1,628	14,48074	BUDRIO
10371515	39,50	1,628	14,48074	BUDRIO
10370983	40,00	4,102	0,072275	BUDRIO
10370983	40,00	4,102	0,072275	BUDRIO
10370983	40,00	4,102	0,072275	BUDRIO
10370166	43,50	0,680	95,45529	BUDRIO
10370167	43,50	1,586	95,45529	BUDRIO
10371768	44,50	0,747	33,95324	BUDRIO
10371335	51,50	0,972	36,30315	BUDRIO
10371767	55,00	2,033	20,5181	BUDRIO
10370889	55,00	2,547	20,5181	BUDRIO
10371502	55,00	0,625	46,51505	BUDRIO
10371798	56,00	4,893	22,10815	BUDRIO
10370888	58,00	2,845	17,44641	BUDRIO
10370987	58,00	3,946	16,5279	BUDRIO
10371833	58,00	6,879	18,59176	BUDRIO
10371833	58,00	6,879	18,59176	BUDRIO
10371833	58,00	6,879	18,59176	BUDRIO
10371833	58,00	6,879	18,59176	BUDRIO
10371833	58,00	6,879	18,59176	BUDRIO
10371504	58,50	2,476	15,6606	BUDRIO
10371146	58,50	1,844	15,0262	BUDRIO
10370877	59,00	2,954	14,23117	BUDRIO

	Allegato C: Calcolo delle emissioni in atmosfera	63
	Redatto da: Ing. Franca Conti	di 213


060485	ASSOCIAZIONE TERRE DI PIANURA	
01/02/2007	INDAGINI AMBIENTALI INTEGRATIVE	Ver. 01

10370877	59,00	2,954	14,23117	BUDRIO
10370866	59,50	4,842	13,1099	BUDRIO
10371508	60,00	0,749	0,072275	BUDRIO
10371507	60,00	1,230	0,072275	BUDRIO
10371506	60,00	2,224	0,867302	BUDRIO
10371505	60,00	1,418	0,939577	BUDRIO
10370869	60,00	5,041	3,324656	BUDRIO
10370984	60,00	5,496	3,324656	BUDRIO
10370984	60,00	5,496	3,324656	BUDRIO
10370984	60,00	5,496	3,324656	BUDRIO
10371333	60,00	2,200	17,66524	BUDRIO
10370878	60,00	2,179	17,66524	BUDRIO
10370133	60,00	0,498	17,66524	BUDRIO
10371329	60,00	1,036	17,66524	BUDRIO
10370864	60,00	2,797	30,7179	BUDRIO
10370864	60,00	2,797	30,7179	BUDRIO
10370864	60,00	2,797	30,7179	BUDRIO
10370864	60,00	2,797	30,7179	BUDRIO
10370864	60,00	2,797	30,7179	BUDRIO
10370864	60,00	2,797	30,7179	BUDRIO
10370864	60,00	2,797	30,7179	BUDRIO
10370864	60,00	2,797	30,7179	BUDRIO
10370864	60,00	2,797	30,7179	BUDRIO
10370864	60,00	2,797	30,7179	BUDRIO
10370864	60,00	2,797	30,7179	BUDRIO
10370864	60,00	2,797	30,7179	BUDRIO
10370864	60,00	2,797	30,7179	BUDRIO
10370864	60,00	2,797	30,7179	BUDRIO
10370871	62,00	1,604	52,22475	BUDRIO
10370136	62,00	2,121	52,15247	BUDRIO
10371359	62,00	1,046	52,15247	BUDRIO
10371332	63,50	1,517	52,08723	BUDRIO
10370140	64,00	0,410	57,89235	BUDRIO
10371745	65,00	0,146	68,98655	BUDRIO
10370134	65,00	1,424	68,98655	BUDRIO
10370134	65,00	1,424	68,98655	BUDRIO
10370134	65,00	1,424	68,98655	BUDRIO

060485	ASSOCIAZIONE TERRE DI PIANURA	
01/02/2007	INDAGINI AMBIENTALI INTEGRATIVE	Ver. 01

10370134	65,00	1,424	68,98655	BUDRIO
10371497	68,00	1,086	46,51505	BUDRIO
10371458	68,00	3,010	46,51505	BUDRIO
10371334	90,00	1,463	38,9403	BUDRIO
10371336	90,00	1,833	45,3312	BUDRIO


NUM_ARCO	VELOCITA' MEDIA	LUNGHEZZA ARCO	Etot	COMUNE
10370528	14,50	0,696	125,083	GRANAROLO
10371361	23,00	0,806	67,02016	GRANAROLO
10379023	24,50	0,827	57,22945	GRANAROLO
10370006	28,00	0,288	16,2272	GRANAROLO
10370006	28,00	0,288	16,2272	GRANAROLO
10370335	28,00	0,725	16,2272	GRANAROLO
10371181	37,00	0,399	139,5129	GRANAROLO
10371181	37,00	0,399	139,5129	GRANAROLO
10370157	37,00	0,723	139,5129	GRANAROLO
10379022	38,00	0,790	108,4119	GRANAROLO
10376443	38,50	0,562	123,9986	GRANAROLO
10376443	38,50	0,562	123,9986	GRANAROLO
10371515	39,50	1,628	14,48074	GRANAROLO
10370529	44,50	0,659	42,41191	GRANAROLO
10370529	44,50	0,659	42,41191	GRANAROLO
10379004	44,50	0,872	42,41191	GRANAROLO
10379004	44,50	0,872	42,41191	GRANAROLO
10379004	44,50	0,872	42,41191	GRANAROLO
10371509	48,50	0,306	68,88417	GRANAROLO
10370164	50,50	0,929	69,46187	GRANAROLO
10371362	50,50	0,602	69,46187	GRANAROLO
10370539	54,50	0,978	62,5621	GRANAROLO
10370539	54,50	0,978	62,5621	GRANAROLO
10370551	57,50	2,144	18,59176	GRANAROLO
10370137	57,50	1,055	73,965	GRANAROLO
10370888	58,00	2,845	17,44641	GRANAROLO

	Allegato C: Calcolo delle emissioni in atmosfera	65
	Redatto da: Ing. Franca Conti	di 213

060485	ASSOCIAZIONE TERRE DI PIANURA	
01/02/2007	INDAGINI AMBIENTALI INTEGRATIVE	Ver. 01

10370888	58,00	2,845	17,44641	GRANAROLO
10370545	58,00	1,128	73,68192	GRANAROLO
10370868	58,50	0,941	15,0262	GRANAROLO
10371146	58,50	1,844	15,0262	GRANAROLO
10370017	58,50	3,163	43,18537	GRANAROLO
10370540	58,50	2,310	73,60161	GRANAROLO
10371511	59,00	0,862	10,91003	GRANAROLO
10370542	59,00	2,554	12,31035	GRANAROLO
10370543	59,50	2,654	10,36093	GRANAROLO
10370163	59,50	1,044	35,01426	GRANAROLO
10370154	59,50	0,419	35,38317	GRANAROLO
10370867	60,00	1,667	20,35697	GRANAROLO
10370864	60,00	2,797	30,7179	GRANAROLO
10371359	62,00	1,046	52,15247	GRANAROLO
10370160	62,50	2,344	53,85047	GRANAROLO
10371408	67,00	0,483	52,15247	GRANAROLO
10370873	68,00	0,865	38,68977	GRANAROLO
10370876	68,00	3,134	38,68977	GRANAROLO
10371755	69,50	0,277	35,01426	GRANAROLO
10371199	70,00	1,069	18,37694	GRANAROLO


NUM_ARCO	VELOCITA' MEDIA	LUNGHEZZA ARCO	Etot	COMUNE
10370088	9,50	0,100	73,62563	MALALBERGO
10370091	18,00	0,194	36,45728	MALALBERGO
10370086	20,00	0,096	10,27615	MALALBERGO
10370090	20,00	0,215	11,56987	MALALBERGO
10370020	20,50	0,426	84,78728	MALALBERGO
10371903	21,00	0,460	76,72305	MALALBERGO
10371148	22,50	0,729	61,40588	MALALBERGO
10370093	23,00	0,267	131,9289	MALALBERGO
10370087	29,50	0,323	83,90179	MALALBERGO
10370087	29,50	0,323	83,90179	MALALBERGO
10371318	59,50	1,376	24,85913	MALALBERGO

	Allegato C: Calcolo delle emissioni in atmosfera	66
	Redatto da: Ing. Franca Conti	di 213

060485	ASSOCIAZIONE TERRE DI PIANURA	
01/02/2007	INDAGINI AMBIENTALI INTEGRATIVE	Ver. 01

10371318	59,50	1,376	24,85913	MALALBERGO
10370098	60,00	2,679	14,95995	MALALBERGO
10370158	68,50	2,595	32,8385	MALALBERGO
10370084	68,50	1,826	42,74518	MALALBERGO
10371325	68,50	2,615	42,74518	MALALBERGO
10370016	68,50	0,621	43,61249	MALALBERGO
10370861	69,00	1,278	29,66091	MALALBERGO
10370861	69,00	1,278	29,66091	MALALBERGO
10371330	69,00	1,288	29,66091	MALALBERGO
10371303	69,00	1,013	29,66091	MALALBERGO
10370159	69,50	1,156	38,28171	MALALBERGO
20379123	69,50	0,978	45,11821	MALALBERGO
20379122	69,50	0,271	45,11821	MALALBERGO
10371086	70,00	3,930	8,268972	MALALBERGO
10371710	70,00	0,174	8,268972	MALALBERGO
10370862	70,00	0,625	8,268972	MALALBERGO
10371084	70,00	3,503	25,16427	MALALBERGO
10371892	118,50	7,804	272,4647	MALALBERGO
10371892	118,50	7,804	272,4647	MALALBERGO
10370092	119,00	0,156	247,7545	MALALBERGO
10370092	119,00	0,156	247,7545	MALALBERGO
10370077	129,00	10,620	213,8565	MALALBERGO
10370077	129,00	10,620	213,8565	MALALBERGO
10370089	129,50	0,122	199,4857	MALALBERGO

NUM_ARCO	VELOCITA' MEDIA	LUNGHEZZA ARCO	Etot	COMUNE
10370541	27,00	0,174	37,59535	MINERBIO
10371919	48,50	1,195	36,28008	MINERBIO
10371077	48,50	1,124	36,28008	MINERBIO
10370877	59,00	2,954	14,23117	MINERBIO
10370877	59,00	2,954	14,23117	MINERBIO
10370866	59,50	4,842	13,1099	MINERBIO
10371319	59,50	0,806	10,54916	MINERBIO

	Allegato C: Calcolo delle emissioni in atmosfera	67
	Redatto da: Ing. Franca Conti	di 213


060485	ASSOCIAZIONE TERRE DI PIANURA	
01/02/2007	INDAGINI AMBIENTALI INTEGRATIVE	Ver. 01

10371080	59,50	1,338	10,54916	MINERBIO
20379125	59,50	0,638	27,01734	MINERBIO
10370101	59,50	0,753	24,85913	MINERBIO
10371318	59,50	1,376	24,85913	MINERBIO
20379124	59,50	2,888	27,01734	MINERBIO
20379124	59,50	2,888	27,01734	MINERBIO
10370863	60,00	1,862	4,877567	MINERBIO
10371262	60,00	1,596	2,782593	MINERBIO
10370869	60,00	5,041	3,324656	MINERBIO
10370865	60,00	3,232	2,347937	MINERBIO
10370864	60,00	2,797	30,7179	MINERBIO
10370864	60,00	2,797	30,7179	MINERBIO
10370864	60,00	2,797	30,7179	MINERBIO
10370864	60,00	2,797	30,7179	MINERBIO
10370864	60,00	2,797	30,7179	MINERBIO
10370864	60,00	2,797	30,7179	MINERBIO
10370864	60,00	2,797	30,7179	MINERBIO
10370864	60,00	2,797	30,7179	MINERBIO
10370864	60,00	2,797	30,7179	MINERBIO
10370864	60,00	2,797	30,7179	MINERBIO
10370864	60,00	2,797	30,7179	MINERBIO
10370864	60,00	2,797	30,7179	MINERBIO
10370864	60,00	2,797	30,7179	MINERBIO
10371549	60,00	0,445	30,7179	MINERBIO
10371255	67,50	0,162	41,47236	MINERBIO
10370876	68,00	3,134	38,68977	MINERBIO
10371548	68,00	0,328	38,68977	MINERBIO
10370021	68,00	0,808	38,68977	MINERBIO
10370158	68,50	2,595	32,8385	MINERBIO

NUM_ARCO	VELOCITA'_MEDIA	LUNGHEZZA ARCO	Etot	COMUNE
10371060	26,50	1,142	41,0162	MOLINELLA
10370132	27,00	0,400	36,34312	MOLINELLA
10371328	27,00	0,534	36,49636	MOLINELLA
10371059	29,50	0,779	18,03089	MOLINELLA
10370494	29,50	1,693	12,11558	MOLINELLA

060485	ASSOCIAZIONE TERRE DI PIANURA	
01/02/2007	INDAGINI AMBIENTALI INTEGRATIVE	Ver. 01

10370856	33,00	2,635	0,153235	MOLINELLA
10370079	39,50	0,554	41,0162	MOLINELLA
10370983	40,00	4,102	0,072275	MOLINELLA
10370983	40,00	4,102	0,072275	MOLINELLA
10371833	58,00	6,879	18,59176	MOLINELLA
10371833	58,00	6,879	18,59176	MOLINELLA
10371833	58,00	6,879	18,59176	MOLINELLA
10371833	58,00	6,879	18,59176	MOLINELLA
10370078	58,00	0,909	19,59758	MOLINELLA
10370026	59,00	3,171	11,77482	MOLINELLA
10370986	59,00	0,757	17,24663	MOLINELLA
10370032	59,00	1,126	17,24663	MOLINELLA
10370031	59,50	0,392	16,20517	MOLINELLA
10370984	60,00	5,496	3,324656	MOLINELLA
10370984	60,00	5,496	3,324656	MOLINELLA
10370985	60,00	2,581	1,662328	MOLINELLA
10370984	60,00	5,496	3,324656	MOLINELLA
10370870	60,00	2,712	4,697884	MOLINELLA
10371329	60,00	1,036	17,66524	MOLINELLA
10371421	60,00	0,159	17,66524	MOLINELLA
10370982	60,00	0,910	17,73752	MOLINELLA
10371420	60,00	0,264	17,73752	MOLINELLA
10370130	60,00	0,819	17,66524	MOLINELLA
10370131	60,00	2,563	5,890424	MOLINELLA
10370024	60,00	1,362	23,10895	MOLINELLA
10370155	70,00	1,502	17,42933	MOLINELLA
10370155	70,00	1,502	17,42933	MOLINELLA
10371418	70,00	0,152	15,41467	MOLINELLA
10371418	70,00	0,152	15,41467	MOLINELLA
10371058	70,00	2,795	15,41467	MOLINELLA
10371058	70,00	2,795	15,41467	MOLINELLA
10371058	70,00	2,795	15,41467	MOLINELLA
10371781	70,00	4,732	7,150215	MOLINELLA


	Allegato C: Calcolo delle emissioni in atmosfera	69
	Redatto da: Ing. Franca Conti	di 213

060485	ASSOCIAZIONE TERRE DI PIANURA	
01/02/2007	INDAGINI AMBIENTALI INTEGRATIVE	Ver. 01

CO


NUM_ARCO	VELOCITA' MEDIA	LUNGHEZZA ARCO	Etot	COMUNE
10371918	24,50	0,643	9440,253	BARICELLA
10370153	29,50	0,660	2969,766	BARICELLA
10370903	29,50	1,336	2296,743	BARICELLA
20379124	59,50	2,888	893,1992	BARICELLA
20379124	59,50	2,888	893,1992	BARICELLA
10371086	70,00	3,930	255,3464	BARICELLA
10370152	70,00	2,516	225,5232	BARICELLA
10371780	70,00	1,342	225,5232	BARICELLA
10371781	70,00	4,732	225,5232	BARICELLA

NUM_ARCO	VELOCITA' MEDIA	LUNGHEZZA ARCO	Etot	COMUNE
10370135	21,50	0,724	13518,75	BUDRIO
10370627	24,50	0,934	9314,361	BUDRIO
10371423	27,00	0,763	6571,913	BUDRIO
10371422	27,00	0,391	6571,913	BUDRIO
10370891	27,50	0,732	5499,219	BUDRIO
10370872	29,00	0,598	4234,742	BUDRIO
10371358	30,00	2,696	1421,367	BUDRIO
10371358	30,00	2,696	1421,367	BUDRIO
10371897	30,00	0,702	1264,477	BUDRIO
10371515	39,50	1,628	2868,696	BUDRIO
10371515	39,50	1,628	2868,696	BUDRIO
10370983	40,00	4,102	2,664353	BUDRIO
10370983	40,00	4,102	2,664353	BUDRIO
10370983	40,00	4,102	2,664353	BUDRIO
10370166	43,50	0,680	2818,517	BUDRIO
10370167	43,50	1,586	2818,517	BUDRIO
10371768	44,50	0,747	1129,853	BUDRIO
10371335	51,50	0,972	950,043	BUDRIO
10371767	55,00	2,033	695,4799	BUDRIO

	Allegato C: Calcolo delle emissioni in atmosfera	70
	Redatto da: Ing. Franca Conti	di 213

060485	ASSOCIAZIONE TERRE DI PIANURA	
01/02/2007	INDAGINI AMBIENTALI INTEGRATIVE	Ver. 01


10370889	55,00	2,547	695,4799	BUDRIO
10371502	55,00	0,625	1486,357	BUDRIO
10371798	56,00	4,893	754,0957	BUDRIO
10370888	58,00	2,845	582,2449	BUDRIO
10370987	58,00	3,946	434,1974	BUDRIO
10371833	58,00	6,879	540,7296	BUDRIO
10371833	58,00	6,879	540,7296	BUDRIO
10371833	58,00	6,879	540,7296	BUDRIO
10371833	58,00	6,879	540,7296	BUDRIO
10371833	58,00	6,879	540,7296	BUDRIO
10371504	58,50	2,476	402,2252	BUDRIO
10371146	58,50	1,844	500,6386	BUDRIO
10370877	59,00	2,954	471,3308	BUDRIO
10370877	59,00	2,954	471,3308	BUDRIO
10370866	59,50	4,842	422,3838	BUDRIO
10371508	60,00	0,749	2,664353	BUDRIO
10371507	60,00	1,230	2,664353	BUDRIO
10371506	60,00	2,224	31,97224	BUDRIO
10371505	60,00	1,418	34,63659	BUDRIO
10370869	60,00	5,041	122,5602	BUDRIO
10370984	60,00	5,496	122,5602	BUDRIO
10370984	60,00	5,496	122,5602	BUDRIO
10370984	60,00	5,496	122,5602	BUDRIO
10371333	60,00	2,200	605,5371	BUDRIO
10370878	60,00	2,179	605,5371	BUDRIO
10370133	60,00	0,498	605,5371	BUDRIO
10371329	60,00	1,036	605,5371	BUDRIO
10370864	60,00	2,797	865,9483	BUDRIO
10370864	60,00	2,797	865,9483	BUDRIO
10370864	60,00	2,797	865,9483	BUDRIO
10370864	60,00	2,797	865,9483	BUDRIO
10370864	60,00	2,797	865,9483	BUDRIO
10370864	60,00	2,797	865,9483	BUDRIO
10370864	60,00	2,797	865,9483	BUDRIO

	Allegato C: Calcolo delle emissioni in atmosfera	71
	Redatto da: Ing. Franca Conti	di 213

060485	ASSOCIAZIONE TERRE DI PIANURA	
01/02/2007	INDAGINI AMBIENTALI INTEGRATIVE	Ver. 01


10370864	60,00	2,797	865,9483	BUDRIO
10370864	60,00	2,797	865,9483	BUDRIO
10370864	60,00	2,797	865,9483	BUDRIO
10370864	60,00	2,797	865,9483	BUDRIO
10370871	62,00	1,604	1422,79	BUDRIO
10370136	62,00	2,121	1420,125	BUDRIO
10371359	62,00	1,046	1420,125	BUDRIO
10371332	63,50	1,517	1471,008	BUDRIO
10370140	64,00	0,410	1860,095	BUDRIO
10371745	65,00	0,146	1995,022	BUDRIO
10370134	65,00	1,424	1995,022	BUDRIO
10370134	65,00	1,424	1995,022	BUDRIO
10370134	65,00	1,424	1995,022	BUDRIO
10370134	65,00	1,424	1995,022	BUDRIO
10371497	68,00	1,086	1486,357	BUDRIO
10371458	68,00	3,010	1486,357	BUDRIO
10371334	90,00	1,463	2663,893	BUDRIO
10371336	90,00	1,833	2480,141	BUDRIO

NUM_ARCO	VELOCITA' MEDIA	LUNGHEZZA ARCO	Etot	COMUNE
10370528	14,50	0,696	17821,21	GRANAROLO
10371361	23,00	0,806	9196,189	GRANAROLO
10379023	24,50	0,827	7779,787	GRANAROLO
10370006	28,00	0,288	2220,638	GRANAROLO
10370006	28,00	0,288	2220,638	GRANAROLO
10370335	28,00	0,725	2220,638	GRANAROLO
10371181	37,00	0,399	20522,87	GRANAROLO
10371181	37,00	0,399	20522,87	GRANAROLO
10370157	37,00	0,723	20522,87	GRANAROLO
10379022	38,00	0,790	16506,66	GRANAROLO
10376443	38,50	0,562	20169,95	GRANAROLO
10376443	38,50	0,562	20169,95	GRANAROLO
10371515	39,50	1,628	2868,696	GRANAROLO

	Allegato C: Calcolo delle emissioni in atmosfera	72
	Redatto da: Ing. Franca Conti	di 213


060485	ASSOCIAZIONE TERRE DI PIANURA	
01/02/2007	INDAGINI AMBIENTALI INTEGRATIVE	Ver. 01

10370529	44,50	0,659	1186,655	GRANAROLO
10370529	44,50	0,659	1186,655	GRANAROLO
10379004	44,50	0,872	1186,655	GRANAROLO
10379004	44,50	0,872	1186,655	GRANAROLO
10379004	44,50	0,872	1186,655	GRANAROLO
10371509	48,50	0,306	2036,923	GRANAROLO
10370164	50,50	0,929	2054,413	GRANAROLO
10371362	50,50	0,602	2054,413	GRANAROLO
10370539	54,50	0,978	1819,091	GRANAROLO
10370539	54,50	0,978	1819,091	GRANAROLO
10370551	57,50	2,144	540,7296	GRANAROLO
10370137	57,50	1,055	2113,842	GRANAROLO
10370888	58,00	2,845	582,2449	GRANAROLO
10370888	58,00	2,845	582,2449	GRANAROLO
10370545	58,00	1,128	2149,081	GRANAROLO
10370868	58,50	0,941	500,6386	GRANAROLO
10371146	58,50	1,844	500,6386	GRANAROLO
10370017	58,50	3,163	1325,549	GRANAROLO
10370540	58,50	2,310	2085,221	GRANAROLO
10371511	59,00	0,862	375,5439	GRANAROLO
10370542	59,00	2,554	358,6529	GRANAROLO
10370543	59,50	2,654	302,0145	GRANAROLO
10370163	59,50	1,044	993,8791	GRANAROLO
10370154	59,50	0,419	1064,572	GRANAROLO
10370867	60,00	1,667	563,9338	GRANAROLO
10370864	60,00	2,797	865,9483	GRANAROLO
10371359	62,00	1,046	1420,125	GRANAROLO
10370160	62,50	2,344	1752,964	GRANAROLO
10371408	67,00	0,483	1420,125	GRANAROLO
10370873	68,00	0,865	1323,492	GRANAROLO
10370876	68,00	3,134	1323,492	GRANAROLO
10371755	69,50	0,277	993,8791	GRANAROLO
10371199	70,00	1,069	548,0357	GRANAROLO

	Allegato C: Calcolo delle emissioni in atmosfera	73
	Redatto da: Ing. Franca Conti	di 213

060485	ASSOCIAZIONE TERRE DI PIANURA	
01/02/2007	INDAGINI AMBIENTALI INTEGRATIVE	Ver. 01


NUM_ARCO	VELOCITA'_MEDIA	LUNGHEZZA ARCO	Etot	COMUNE
10370088	9,50	0,100	11027,94	MALALBERGO
10370091	18,00	0,194	3874,003	MALALBERGO
10370086	20,00	0,096	1355,618	MALALBERGO
10370090	20,00	0,215	1821,181	MALALBERGO
10370020	20,50	0,426	12454,34	MALALBERGO
10371903	21,00	0,460	12687,91	MALALBERGO
10371148	22,50	0,729	11327,68	MALALBERGO
10370093	23,00	0,267	18078,74	MALALBERGO
10370087	29,50	0,323	12383,56	MALALBERGO
10370087	29,50	0,323	12383,56	MALALBERGO
10371318	59,50	1,376	889,7641	MALALBERGO
10371318	59,50	1,376	889,7641	MALALBERGO
10370098	60,00	2,679	543,8715	MALALBERGO
10370158	68,50	2,595	1130,628	MALALBERGO
10370084	68,50	1,826	1259,841	MALALBERGO
10371325	68,50	2,615	1259,841	MALALBERGO
10370016	68,50	0,621	1291,813	MALALBERGO
10370861	69,00	1,278	1032,521	MALALBERGO
10370861	69,00	1,278	1032,521	MALALBERGO
10371330	69,00	1,288	1032,521	MALALBERGO
10371303	69,00	1,013	1032,521	MALALBERGO
10370159	69,50	1,156	1228,518	MALALBERGO
20379123	69,50	0,978	1255,97	MALALBERGO
20379122	69,50	0,271	1255,97	MALALBERGO
10371086	70,00	3,930	255,3464	MALALBERGO
10371710	70,00	0,174	255,3464	MALALBERGO
10370862	70,00	0,625	255,3464	MALALBERGO
10371084	70,00	3,503	748,7628	MALALBERGO
10371892	118,50	7,804	16156,57	MALALBERGO
10371892	118,50	7,804	16156,57	MALALBERGO
10370092	119,00	0,156	14946,32	MALALBERGO

	Allegato C: Calcolo delle emissioni in atmosfera	74
	Redatto da: Ing. Franca Conti	di 213

060485	ASSOCIAZIONE TERRE DI PIANURA	
01/02/2007	INDAGINI AMBIENTALI INTEGRATIVE	Ver. 01

10371549	60,00	0,445	865,9483	MINERBIO
10371255	67,50	0,162	1426,07	MINERBIO
10370876	68,00	3,134	1323,492	MINERBIO
10371548	68,00	0,328	1323,492	MINERBIO
10370021	68,00	0,808	1323,492	MINERBIO
10370158	68,50	2,595	1130,628	MINERBIO

NUM_ARCO	VELOCITA'_MEDIA	LUNGHEZZA ARCO	Etot	COMUNE
10371060	26,50	1,142	7968,529	MOLINELLA
10370132	27,00	0,400	6571,913	MOLINELLA
10371328	27,00	0,534	6602,27	MOLINELLA
10371059	29,50	0,779	3415,043	MOLINELLA
10370494	29,50	1,693	1249,156	MOLINELLA
10370856	33,00	2,635	30,35657	MOLINELLA
10370079	39,50	0,554	7968,529	MOLINELLA
10370983	40,00	4,102	2,664353	MOLINELLA
10370983	40,00	4,102	2,664353	MOLINELLA
10371833	58,00	6,879	540,7296	MOLINELLA
10371833	58,00	6,879	540,7296	MOLINELLA
10371833	58,00	6,879	540,7296	MOLINELLA
10371833	58,00	6,879	540,7296	MOLINELLA
10370078	58,00	0,909	532,1333	MOLINELLA
10370026	59,00	3,171	388,3923	MOLINELLA
10370986	59,00	0,757	430,2428	MOLINELLA
10370032	59,00	1,126	430,2428	MOLINELLA
10370031	59,50	0,392	441,3317	MOLINELLA
10370984	60,00	5,496	122,5602	MOLINELLA
10370984	60,00	5,496	122,5602	MOLINELLA
10370985	60,00	2,581	61,28012	MOLINELLA
10370984	60,00	5,496	122,5602	MOLINELLA
10370870	60,00	2,712	173,1829	MOLINELLA
10371329	60,00	1,036	605,5371	MOLINELLA
10371421	60,00	0,159	605,5371	MOLINELLA

	Allegato C: Calcolo delle emissioni in atmosfera	76
	Redatto da: Ing. Franca Conti	di 213


060485	ASSOCIAZIONE TERRE DI PIANURA	
01/02/2007	INDAGINI AMBIENTALI INTEGRATIVE	Ver. 01

10370982	60,00	0,910	608,2014	MOLINELLA
10371420	60,00	0,264	608,2014	MOLINELLA
10370130	60,00	0,819	605,5371	MOLINELLA
10370131	60,00	2,563	217,1448	MOLINELLA
10370024	60,00	1,362	707,2517	MOLINELLA
10370155	70,00	1,502	452,2027	MOLINELLA
10370155	70,00	1,502	452,2027	MOLINELLA
10371418	70,00	0,152	446,4467	MOLINELLA
10371418	70,00	0,152	446,4467	MOLINELLA
10371058	70,00	2,795	446,4467	MOLINELLA
10371058	70,00	2,795	446,4467	MOLINELLA
10371058	70,00	2,795	446,4467	MOLINELLA
10371781	70,00	4,732	225,5232	MOLINELLA

NMVO


NUM_ARCO	VELOCITA' MEDIA	LUNGHEZZA ARCO	Etot	COMUNE
10371918	24,50	0,643	827,0089	BARICELLA
10370153	29,50	0,660	253,8424	BARICELLA
10370903	29,50	1,336	207,4142	BARICELLA
20379124	59,50	2,888	121,0662	BARICELLA
20379124	59,50	2,888	121,0662	BARICELLA
10371086	70,00	3,930	38,44521	BARICELLA
10370152	70,00	2,516	32,8791	BARICELLA
10371780	70,00	1,342	32,8791	BARICELLA
10371781	70,00	4,732	32,8791	BARICELLA

NUM_ARCO	VELOCITA' MEDIA	LUNGHEZZA ARCO	Etot	COMUNE
10370135	21,50	0,724	1117,953	BUDRIO
10370627	24,50	0,934	771,3908	BUDRIO
10371423	27,00	0,763	563,4305	BUDRIO
10371422	27,00	0,391	563,4305	BUDRIO

	Allegato C: Calcolo delle emissioni in atmosfera	77
	Redatto da: Ing. Franca Conti	di 213


060485	ASSOCIAZIONE TERRE DI PIANURA	
01/02/2007	INDAGINI AMBIENTALI INTEGRATIVE	Ver. 01

10370891	27,50	0,732	482,2482	BUDRIO
10370872	29,00	0,598	349,0647	BUDRIO
10371358	30,00	2,696	142,4965	BUDRIO
10371358	30,00	2,696	142,4965	BUDRIO
10371897	30,00	0,702	133,1835	BUDRIO
10371515	39,50	1,628	236,4632	BUDRIO
10371515	39,50	1,628	236,4632	BUDRIO
10370983	40,00	4,102	0,302649	BUDRIO
10370983	40,00	4,102	0,302649	BUDRIO
10370983	40,00	4,102	0,302649	BUDRIO
10370166	43,50	0,680	453,772	BUDRIO
10370167	43,50	1,586	453,772	BUDRIO
10371768	44,50	0,747	151,5789	BUDRIO
10371335	51,50	0,972	181,9843	BUDRIO
10371767	55,00	2,033	90,61927	BUDRIO
10370889	55,00	2,547	90,61927	BUDRIO
10371502	55,00	0,625	212,407	BUDRIO
10371798	56,00	4,893	97,27755	BUDRIO
10370888	58,00	2,845	77,75669	BUDRIO
10370987	58,00	3,946	82,72413	BUDRIO
10371833	58,00	6,879	89,01614	BUDRIO
10371833	58,00	6,879	89,01614	BUDRIO
10371833	58,00	6,879	89,01614	BUDRIO
10371833	58,00	6,879	89,01614	BUDRIO
10371833	58,00	6,879	89,01614	BUDRIO
10371504	58,50	2,476	79,09234	BUDRIO
10371146	58,50	1,844	67,03458	BUDRIO
10370877	59,00	2,954	63,70544	BUDRIO
10370877	59,00	2,954	63,70544	BUDRIO
10370866	59,50	4,842	59,59775	BUDRIO
10371508	60,00	0,749	0,302649	BUDRIO
10371507	60,00	1,230	0,302649	BUDRIO
10371506	60,00	2,224	3,631788	BUDRIO

	Allegato C: Calcolo delle emissioni in atmosfera	78
	Redatto da: Ing. Franca Conti	di 213


060485	ASSOCIAZIONE TERRE DI PIANURA	
01/02/2007	INDAGINI AMBIENTALI INTEGRATIVE	Ver. 01

10371505	60,00	1,418	3,934437	BUDRIO
10370869	60,00	5,041	13,92185	BUDRIO
10370984	60,00	5,496	13,92185	BUDRIO
10370984	60,00	5,496	13,92185	BUDRIO
10370984	60,00	5,496	13,92185	BUDRIO
10371333	60,00	2,200	77,4979	BUDRIO
10370878	60,00	2,179	77,4979	BUDRIO
10370133	60,00	0,498	77,4979	BUDRIO
10371329	60,00	1,036	77,4979	BUDRIO
10370864	60,00	2,797	149,1951	BUDRIO
10370864	60,00	2,797	149,1951	BUDRIO
10370864	60,00	2,797	149,1951	BUDRIO
10370864	60,00	2,797	149,1951	BUDRIO
10370864	60,00	2,797	149,1951	BUDRIO
10370864	60,00	2,797	149,1951	BUDRIO
10370864	60,00	2,797	149,1951	BUDRIO
10370864	60,00	2,797	149,1951	BUDRIO
10370864	60,00	2,797	149,1951	BUDRIO
10370864	60,00	2,797	149,1951	BUDRIO
10370864	60,00	2,797	149,1951	BUDRIO
10370864	60,00	2,797	149,1951	BUDRIO
10370864	60,00	2,797	149,1951	BUDRIO
10370864	60,00	2,797	149,1951	BUDRIO
10370864	60,00	2,797	149,1951	BUDRIO
10370871	62,00	1,604	257,469	BUDRIO
10370136	62,00	2,121	257,1663	BUDRIO
10371359	62,00	1,046	257,1663	BUDRIO
10371332	63,50	1,517	252,7801	BUDRIO
10370140	64,00	0,410	263,5745	BUDRIO
10371745	65,00	0,146	331,1837	BUDRIO
10370134	65,00	1,424	331,1837	BUDRIO
10370134	65,00	1,424	331,1837	BUDRIO
10370134	65,00	1,424	331,1837	BUDRIO
10370134	65,00	1,424	331,1837	BUDRIO
10371497	68,00	1,086	212,407	BUDRIO
10371458	68,00	3,010	212,407	BUDRIO
10371334	90,00	1,463	101,3708	BUDRIO
10371336	90,00	1,833	132,3234	BUDRIO

	Allegato C: Calcolo delle emissioni in atmosfera	79
	Redatto da: Ing. Franca Conti	di 213

060485	ASSOCIAZIONE TERRE DI PIANURA	
01/02/2007	INDAGINI AMBIENTALI INTEGRATIVE	Ver. 01


NUM_ARCO	VELOCITA' MEDIA	LUNGHEZZA ARCO	Etot	COMUNE
10370528	14,50	0,696	1709,663	GRANAROLO
10371361	23,00	0,806	899,1826	GRANAROLO
10379023	24,50	0,827	764,3338	GRANAROLO
10370006	28,00	0,288	217,4276	GRANAROLO
10370006	28,00	0,288	217,4276	GRANAROLO
10370335	28,00	0,725	217,4276	GRANAROLO
10371181	37,00	0,399	1937,786	GRANAROLO
10371181	37,00	0,399	1937,786	GRANAROLO
10370157	37,00	0,723	1937,786	GRANAROLO
10379022	38,00	0,790	1532,54	GRANAROLO
10376443	38,50	0,562	1814,594	GRANAROLO
10376443	38,50	0,562	1814,594	GRANAROLO
10371515	39,50	1,628	236,4632	GRANAROLO
10370529	44,50	0,659	206,6831	GRANAROLO
10370529	44,50	0,659	206,6831	GRANAROLO
10379004	44,50	0,872	206,6831	GRANAROLO
10379004	44,50	0,872	206,6831	GRANAROLO
10379004	44,50	0,872	206,6831	GRANAROLO
10371509	48,50	0,306	327,2296	GRANAROLO
10370164	50,50	0,929	329,9424	GRANAROLO
10371362	50,50	0,602	329,9424	GRANAROLO
10370539	54,50	0,978	299,581	GRANAROLO
10370539	54,50	0,978	299,581	GRANAROLO
10370551	57,50	2,144	89,01614	GRANAROLO
10370137	57,50	1,055	357,0252	GRANAROLO
10370888	58,00	2,845	77,75669	GRANAROLO
10370888	58,00	2,845	77,75669	GRANAROLO
10370545	58,00	1,128	352,3144	GRANAROLO
10370868	58,50	0,941	67,03458	GRANAROLO
10371146	58,50	1,844	67,03458	GRANAROLO
10370017	58,50	3,163	201,402	GRANAROLO

	Allegato C: Calcolo delle emissioni in atmosfera	80
	Redatto da: Ing. Franca Conti	di 213

060485	ASSOCIAZIONE TERRE DI PIANURA	
01/02/2007	INDAGINI AMBIENTALI INTEGRATIVE	Ver. 01

10370540	58,50	2,310	356,6787	GRANAROLO
10371511	59,00	0,862	47,74179	GRANAROLO
10370542	59,00	2,554	58,89378	GRANAROLO
10370543	59,50	2,654	49,55551	GRANAROLO
10370163	59,50	1,044	169,5362	GRANAROLO
10370154	59,50	0,419	166,6742	GRANAROLO
10370867	60,00	1,667	99,63958	GRANAROLO
10370864	60,00	2,797	149,1951	GRANAROLO
10371359	62,00	1,046	257,1663	GRANAROLO
10370160	62,50	2,344	243,4176	GRANAROLO
10371408	67,00	0,483	257,1663	GRANAROLO
10370873	68,00	0,865	169,944	GRANAROLO
10370876	68,00	3,134	169,944	GRANAROLO
10371755	69,50	0,277	169,5362	GRANAROLO
10371199	70,00	1,069	86,94146	GRANAROLO


NUM_ARCO	VELOCITA' MEDIA	LUNGHEZZA ARCO	Etot	COMUNE
10370088	9,50	0,100	1032,075	MALALBERGO
10370091	18,00	0,194	435,1462	MALALBERGO
10370086	20,00	0,096	135,2673	MALALBERGO
10370090	20,00	0,215	166,4045	MALALBERGO
10370020	20,50	0,426	1176,796	MALALBERGO
10371903	21,00	0,460	1132,712	MALALBERGO
10371148	22,50	0,729	962,6813	MALALBERGO
10370093	23,00	0,267	1768,893	MALALBERGO
10370087	29,50	0,323	1167,342	MALALBERGO
10370087	29,50	0,323	1167,342	MALALBERGO
10371318	59,50	1,376	106,153	MALALBERGO
10371318	59,50	1,376	106,153	MALALBERGO
10370098	60,00	2,679	63,23171	MALALBERGO
10370158	68,50	2,595	143,6793	MALALBERGO
10370084	68,50	1,826	203,3781	MALALBERGO
10371325	68,50	2,615	203,3781	MALALBERGO

	Allegato C: Calcolo delle emissioni in atmosfera	81
	Redatto da: Ing. Franca Conti	di 213

060485	ASSOCIAZIONE TERRE DI PIANURA	
01/02/2007	INDAGINI AMBIENTALI INTEGRATIVE	Ver. 01

10370016	68,50	0,621	207,0098	MALALBERGO
10370861	69,00	1,278	128,9044	MALALBERGO
10370861	69,00	1,278	128,9044	MALALBERGO
10371330	69,00	1,288	128,9044	MALALBERGO
10371303	69,00	1,013	128,9044	MALALBERGO
10370159	69,50	1,156	174,4048	MALALBERGO
20379123	69,50	0,978	220,3659	MALALBERGO
20379122	69,50	0,271	220,3659	MALALBERGO
10371086	70,00	3,930	38,44521	MALALBERGO
10371710	70,00	0,174	38,44521	MALALBERGO
10370862	70,00	0,625	38,44521	MALALBERGO
10371084	70,00	3,503	119,1824	MALALBERGO
10371892	118,50	7,804	766,5261	MALALBERGO
10371892	118,50	7,804	766,5261	MALALBERGO
10370092	119,00	0,156	691,1293	MALALBERGO
10370092	119,00	0,156	691,1293	MALALBERGO
10370077	129,00	10,620	603,9539	MALALBERGO
10370077	129,00	10,620	603,9539	MALALBERGO
10370089	129,50	0,122	566,0246	MALALBERGO

NUM_ARCO	VELOCITA' MEDIA	LUNGHEZZA ARCO	Etot	COMUNE
10370541	27,00	0,174	553,8445	MINERBIO
10371919	48,50	1,195	174,2492	MINERBIO
10371077	48,50	1,124	174,2492	MINERBIO
10370877	59,00	2,954	63,70544	MINERBIO
10370877	59,00	2,954	63,70544	MINERBIO
10370866	59,50	4,842	59,59775	MINERBIO
10371319	59,50	0,806	45,93686	MINERBIO
10371080	59,50	1,338	45,93686	MINERBIO
20379125	59,50	0,638	121,0662	MINERBIO
10370101	59,50	0,753	106,153	MINERBIO
10371318	59,50	1,376	106,153	MINERBIO
20379124	59,50	2,888	121,0662	MINERBIO

	Allegato C: Calcolo delle emissioni in atmosfera	82
	Redatto da: Ing. Franca Conti	di 213

060485	ASSOCIAZIONE TERRE DI PIANURA	
01/02/2007	INDAGINI AMBIENTALI INTEGRATIVE	Ver. 01


20379124	59,50	2,888	121,0662	MINERBIO
10370863	60,00	1,862	21,01218	MINERBIO
10371262	60,00	1,596	11,65199	MINERBIO
10370869	60,00	5,041	13,92185	MINERBIO
10370865	60,00	3,232	10,41946	MINERBIO
10370864	60,00	2,797	149,1951	MINERBIO
10370864	60,00	2,797	149,1951	MINERBIO
10370864	60,00	2,797	149,1951	MINERBIO
10370864	60,00	2,797	149,1951	MINERBIO
10370864	60,00	2,797	149,1951	MINERBIO
10370864	60,00	2,797	149,1951	MINERBIO
10370864	60,00	2,797	149,1951	MINERBIO
10370864	60,00	2,797	149,1951	MINERBIO
10370864	60,00	2,797	149,1951	MINERBIO
10370864	60,00	2,797	149,1951	MINERBIO
10370864	60,00	2,797	149,1951	MINERBIO
10371549	60,00	0,445	149,1951	MINERBIO
10371255	67,50	0,162	181,596	MINERBIO
10370876	68,00	3,134	169,944	MINERBIO
10371548	68,00	0,328	169,944	MINERBIO
10370021	68,00	0,808	169,944	MINERBIO
10370158	68,50	2,595	143,6793	MINERBIO

NUM_ARCO	VELOCITA'_MEDIA	LUNGHEZZA ARCO	Etot	COMUNE
10371060	26,50	1,142	662,2651	MOLINELLA
10370132	27,00	0,400	563,4305	MOLINELLA
10371328	27,00	0,534	565,9328	MOLINELLA
10371059	29,50	0,779	286,9268	MOLINELLA
10370494	29,50	1,693	142,7785	MOLINELLA
10370856	33,00	2,635	2,502256	MOLINELLA
10370079	39,50	0,554	662,2651	MOLINELLA
10370983	40,00	4,102	0,302649	MOLINELLA
10370983	40,00	4,102	0,302649	MOLINELLA
10371833	58,00	6,879	89,01614	MOLINELLA

060485	ASSOCIAZIONE TERRE DI PIANURA	
01/02/2007	INDAGINI AMBIENTALI INTEGRATIVE	Ver. 01

10371833	58,00	6,879	89,01614	MOLINELLA
10371833	58,00	6,879	89,01614	MOLINELLA
10371833	58,00	6,879	89,01614	MOLINELLA
10370078	58,00	0,909	96,75345	MOLINELLA
10370026	59,00	3,171	52,832	MOLINELLA
10370986	59,00	0,757	88,0841	MOLINELLA
10370032	59,00	1,126	88,0841	MOLINELLA
10370031	59,50	0,392	79,90378	MOLINELLA
10370984	60,00	5,496	13,92185	MOLINELLA
10370984	60,00	5,496	13,92185	MOLINELLA
10370985	60,00	2,581	6,960926	MOLINELLA
10370984	60,00	5,496	13,92185	MOLINELLA
10370870	60,00	2,712	19,67218	MOLINELLA
10371329	60,00	1,036	77,4979	MOLINELLA
10371421	60,00	0,159	77,4979	MOLINELLA
10370982	60,00	0,910	77,80054	MOLINELLA
10371420	60,00	0,264	77,80054	MOLINELLA
10370130	60,00	0,819	77,4979	MOLINELLA
10370131	60,00	2,563	24,66589	MOLINELLA
10370024	60,00	1,362	107,9317	MOLINELLA
10370155	70,00	1,502	87,67398	MOLINELLA
10370155	70,00	1,502	87,67398	MOLINELLA
10371418	70,00	0,152	73,94948	MOLINELLA
10371418	70,00	0,152	73,94948	MOLINELLA
10371058	70,00	2,795	73,94948	MOLINELLA
10371058	70,00	2,795	73,94948	MOLINELLA
10371058	70,00	2,795	73,94948	MOLINELLA
10371781	70,00	4,732	32,8791	MOLINELLA


NUM_ARCO	VELOCITA' MEDIA	LUNGHEZZA ARCO	Etot	COMUNE
10371918	24,50	0,643	159,2269	BARICELLA
10370153	29,50	0,660	49,96457	BARICELLA
10370903	29,50	1,336	38,86236	BARICELLA

	Allegato C: Calcolo delle emissioni in atmosfera	84
	Redatto da: Ing. Franca Conti	di 213

060485	ASSOCIAZIONE TERRE DI PIANURA	
01/02/2007	INDAGINI AMBIENTALI INTEGRATIVE	Ver. 01


20379124	59,50	2,888	15,96628	BARICELLA
20379124	59,50	2,888	15,96628	BARICELLA
10371086	70,00	3,930	4,551865	BARICELLA
10370152	70,00	2,516	4,023752	BARICELLA
10371780	70,00	1,342	4,023752	BARICELLA
10371781	70,00	4,732	4,023752	BARICELLA

NUM_ARCO	VELOCITA'_MEDIA	LUNGHEZZA ARCO	Etot	COMUNE
10370135	21,50	0,724	226,6969	BUDRIO
10370627	24,50	0,934	156,2156	BUDRIO
10371423	27,00	0,763	110,6023	BUDRIO
10371422	27,00	0,391	110,6023	BUDRIO
10370891	27,50	0,732	92,76406	BUDRIO
10370872	29,00	0,598	70,99012	BUDRIO
10371358	30,00	2,696	24,33192	BUDRIO
10371358	30,00	2,696	24,33192	BUDRIO
10371897	30,00	0,702	21,77393	BUDRIO
10371515	39,50	1,628	48,09008	BUDRIO
10371515	39,50	1,628	48,09008	BUDRIO
10370983	40,00	4,102	0,047818	BUDRIO
10370983	40,00	4,102	0,047818	BUDRIO
10370983	40,00	4,102	0,047818	BUDRIO
10370166	43,50	0,680	50,1473	BUDRIO
10370167	43,50	1,586	50,1473	BUDRIO
10371768	44,50	0,747	20,20168	BUDRIO
10371335	51,50	0,972	16,80825	BUDRIO
10371767	55,00	2,033	12,44391	BUDRIO
10370889	55,00	2,547	12,44391	BUDRIO
10371502	55,00	0,625	26,53339	BUDRIO
10371798	56,00	4,893	13,4959	BUDRIO
10370888	58,00	2,845	10,41165	BUDRIO
10370987	58,00	3,946	7,683327	BUDRIO
10371833	58,00	6,879	9,614293	BUDRIO

	Allegato C: Calcolo delle emissioni in atmosfera	85
	Redatto da: Ing. Franca Conti	di 213

060485	ASSOCIAZIONE TERRE DI PIANURA	
01/02/2007	INDAGINI AMBIENTALI INTEGRATIVE	Ver. 01

10371833	58,00	6,879	9,614293	BUDRIO
10371833	58,00	6,879	9,614293	BUDRIO
10371833	58,00	6,879	9,614293	BUDRIO
10371833	58,00	6,879	9,614293	BUDRIO
10371504	58,50	2,476	7,109514	BUDRIO
10371146	58,50	1,844	8,951801	BUDRIO
10370877	59,00	2,954	8,425807	BUDRIO
10370877	59,00	2,954	8,425807	BUDRIO
10370866	59,50	4,842	7,542592	BUDRIO
10371508	60,00	0,749	0,047818	BUDRIO
10371507	60,00	1,230	0,047818	BUDRIO
10371506	60,00	2,224	0,573813	BUDRIO
10371505	60,00	1,418	0,62163	BUDRIO
10370869	60,00	5,041	2,199615	BUDRIO
10370984	60,00	5,496	2,199615	BUDRIO
10370984	60,00	5,496	2,199615	BUDRIO
10370984	60,00	5,496	2,199615	BUDRIO
10371333	60,00	2,200	10,83919	BUDRIO
10370878	60,00	2,179	10,83919	BUDRIO
10370133	60,00	0,498	10,83919	BUDRIO
10371329	60,00	1,036	10,83919	BUDRIO
10370864	60,00	2,797	15,37502	BUDRIO
10370864	60,00	2,797	15,37502	BUDRIO
10370864	60,00	2,797	15,37502	BUDRIO
10370864	60,00	2,797	15,37502	BUDRIO
10370864	60,00	2,797	15,37502	BUDRIO
10370864	60,00	2,797	15,37502	BUDRIO
10370864	60,00	2,797	15,37502	BUDRIO
10370864	60,00	2,797	15,37502	BUDRIO
10370864	60,00	2,797	15,37502	BUDRIO
10370864	60,00	2,797	15,37502	BUDRIO
10370864	60,00	2,797	15,37502	BUDRIO
10370864	60,00	2,797	15,37502	BUDRIO
10370864	60,00	2,797	15,37502	BUDRIO
10370864	60,00	2,797	15,37502	BUDRIO
10370871	62,00	1,604	25,22145	BUDRIO
10370136	62,00	2,121	25,17363	BUDRIO

	Allegato C: Calcolo delle emissioni in atmosfera	86
	Redatto da: Ing. Franca Conti	di 213

060485	ASSOCIAZIONE TERRE DI PIANURA	
01/02/2007	INDAGINI AMBIENTALI INTEGRATIVE	Ver. 01


10371359	62,00	1,046	25,17363	BUDRIO
10371332	63,50	1,517	26,1201	BUDRIO
10370140	64,00	0,410	33,21244	BUDRIO
10371745	65,00	0,146	35,46292	BUDRIO
10370134	65,00	1,424	35,46292	BUDRIO
10370134	65,00	1,424	35,46292	BUDRIO
10370134	65,00	1,424	35,46292	BUDRIO
10370134	65,00	1,424	35,46292	BUDRIO
10371497	68,00	1,086	26,53339	BUDRIO
10371458	68,00	3,010	26,53339	BUDRIO
10371334	90,00	1,463	22,9278	BUDRIO
10371336	90,00	1,833	22,78897	BUDRIO

NUM_ARCO	VELOCITA' MEDIA	LUNGHEZZA ARCO	Etot	COMUNE
10370528	14,50	0,696	303,5428	GRANAROLO
10371361	23,00	0,806	156,9733	GRANAROLO
10379023	24,50	0,827	132,8687	GRANAROLO
10370006	28,00	0,288	37,91087	GRANAROLO
10370006	28,00	0,288	37,91087	GRANAROLO
10370335	28,00	0,725	37,91087	GRANAROLO
10371181	37,00	0,399	348,9409	GRANAROLO
10371181	37,00	0,399	348,9409	GRANAROLO
10370157	37,00	0,723	348,9409	GRANAROLO
10379022	38,00	0,790	280,1367	GRANAROLO
10376443	38,50	0,562	341,1508	GRANAROLO
10376443	38,50	0,562	341,1508	GRANAROLO
10371515	39,50	1,628	48,09008	GRANAROLO
10370529	44,50	0,659	21,06191	GRANAROLO
10370529	44,50	0,659	21,06191	GRANAROLO
10379004	44,50	0,872	21,06191	GRANAROLO
10379004	44,50	0,872	21,06191	GRANAROLO
10379004	44,50	0,872	21,06191	GRANAROLO
10371509	48,50	0,306	36,24343	GRANAROLO

060485	ASSOCIAZIONE TERRE DI PIANURA	
01/02/2007	INDAGINI AMBIENTALI INTEGRATIVE	Ver. 01

10370164	50,50	0,929	36,55495	GRANAROLO
10371362	50,50	0,602	36,55495	GRANAROLO
10370539	54,50	0,978	32,34346	GRANAROLO
10370539	54,50	0,978	32,34346	GRANAROLO
10370551	57,50	2,144	9,614293	GRANAROLO
10370137	57,50	1,055	37,55499	GRANAROLO
10370888	58,00	2,845	10,41165	GRANAROLO
10370888	58,00	2,845	10,41165	GRANAROLO
10370545	58,00	1,128	38,21597	GRANAROLO
10370868	58,50	0,941	8,951801	GRANAROLO
10371146	58,50	1,844	8,951801	GRANAROLO
10370017	58,50	3,163	23,62358	GRANAROLO
10370540	58,50	2,310	37,03183	GRANAROLO
10371511	59,00	0,862	6,723333	GRANAROLO
10370542	59,00	2,554	6,377415	GRANAROLO
10370543	59,50	2,654	5,370418	GRANAROLO
10370163	59,50	1,044	17,65202	GRANAROLO
10370154	59,50	0,419	18,95641	GRANAROLO
10370867	60,00	1,667	10,00461	GRANAROLO
10370864	60,00	2,797	15,37502	GRANAROLO
10371359	62,00	1,046	25,17363	GRANAROLO
10370160	62,50	2,344	31,31587	GRANAROLO
10371408	67,00	0,483	25,17363	GRANAROLO
10370873	68,00	0,865	23,68884	GRANAROLO
10370876	68,00	3,134	23,68884	GRANAROLO
10371755	69,50	0,277	17,65202	GRANAROLO
10371199	70,00	1,069	9,754921	GRANAROLO


NUM_ARCO	VELOCITA' MEDIA	LUNGHEZZA ARCO	Etot	COMUNE
10370088	9,50	0,100	187,3199	MALALBERGO
10370091	18,00	0,194	67,24903	MALALBERGO
10370086	20,00	0,096	23,19369	MALALBERGO
10370090	20,00	0,215	30,85412	MALALBERGO

	Allegato C: Calcolo delle emissioni in atmosfera	88
	Redatto da: Ing. Franca Conti	di 213

060485	ASSOCIAZIONE TERRE DI PIANURA	
01/02/2007	INDAGINI AMBIENTALI INTEGRATIVE	Ver. 01


10370020	20,50	0,426	211,7723	MALALBERGO
10371903	21,00	0,460	214,4265	MALALBERGO
10371148	22,50	0,729	190,4709	MALALBERGO
10370093	23,00	0,267	308,6168	MALALBERGO
10370087	29,50	0,323	210,5136	MALALBERGO
10370087	29,50	0,323	210,5136	MALALBERGO
10371318	59,50	1,376	15,95215	MALALBERGO
10371318	59,50	1,376	15,95215	MALALBERGO
10370098	60,00	2,679	9,756226	MALALBERGO
10370158	68,50	2,595	20,24173	MALALBERGO
10370084	68,50	1,826	22,41341	MALALBERGO
10371325	68,50	2,615	22,41341	MALALBERGO
10370016	68,50	0,621	22,98722	MALALBERGO
10370861	69,00	1,278	18,49285	MALALBERGO
10370861	69,00	1,278	18,49285	MALALBERGO
10371330	69,00	1,288	18,49285	MALALBERGO
10371303	69,00	1,013	18,49285	MALALBERGO
10370159	69,50	1,156	21,93442	MALALBERGO
20379123	69,50	0,978	22,28691	MALALBERGO
20379122	69,50	0,271	22,28691	MALALBERGO
10371086	70,00	3,930	4,551865	MALALBERGO
10371710	70,00	0,174	4,551865	MALALBERGO
10370862	70,00	0,625	4,551865	MALALBERGO
10371084	70,00	3,503	13,32652	MALALBERGO
10371892	118,50	7,804	144,8257	MALALBERGO
10371892	118,50	7,804	144,8257	MALALBERGO
10370092	119,00	0,156	133,2937	MALALBERGO
10370092	119,00	0,156	133,2937	MALALBERGO
10370077	129,00	10,620	113,0434	MALALBERGO
10370077	129,00	10,620	113,0434	MALALBERGO
10370089	129,50	0,122	104,7233	MALALBERGO

NUM_ARCO	VELOCITA' MEDIA	LUNGHEZZA ARCO	Etot	COMUNE
----------	-----------------	----------------	------	--------

	Allegato C: Calcolo delle emissioni in atmosfera	89
	Redatto da: Ing. Franca Conti	di 213


060485	ASSOCIAZIONE TERRE DI PIANURA	
01/02/2007	INDAGINI AMBIENTALI INTEGRATIVE	Ver. 01

10370541	27,00	0,174	104,6688	MINERBIO
10371919	48,50	1,195	18,63087	MINERBIO
10371077	48,50	1,124	18,63087	MINERBIO
10370877	59,00	2,954	8,425807	MINERBIO
10370877	59,00	2,954	8,425807	MINERBIO
10370866	59,50	4,842	7,542592	MINERBIO
10371319	59,50	0,806	6,555265	MINERBIO
10371080	59,50	1,338	6,555265	MINERBIO
20379125	59,50	0,638	15,96628	MINERBIO
10370101	59,50	0,753	15,95215	MINERBIO
10371318	59,50	1,376	15,95215	MINERBIO
20379124	59,50	2,888	15,96628	MINERBIO
20379124	59,50	2,888	15,96628	MINERBIO
10370863	60,00	1,862	3,085655	MINERBIO
10371262	60,00	1,596	1,840982	MINERBIO
10370869	60,00	5,041	2,199615	MINERBIO
10370865	60,00	3,232	1,412035	MINERBIO
10370864	60,00	2,797	15,37502	MINERBIO
10370864	60,00	2,797	15,37502	MINERBIO
10370864	60,00	2,797	15,37502	MINERBIO
10370864	60,00	2,797	15,37502	MINERBIO
10370864	60,00	2,797	15,37502	MINERBIO
10370864	60,00	2,797	15,37502	MINERBIO
10370864	60,00	2,797	15,37502	MINERBIO
10370864	60,00	2,797	15,37502	MINERBIO
10370864	60,00	2,797	15,37502	MINERBIO
10370864	60,00	2,797	15,37502	MINERBIO
10370864	60,00	2,797	15,37502	MINERBIO
10370864	60,00	2,797	15,37502	MINERBIO
10371549	60,00	0,445	15,37502	MINERBIO
10371255	67,50	0,162	25,52982	MINERBIO
10370876	68,00	3,134	23,68884	MINERBIO
10371548	68,00	0,328	23,68884	MINERBIO
10370021	68,00	0,808	23,68884	MINERBIO
10370158	68,50	2,595	20,24173	MINERBIO

	Allegato C: Calcolo delle emissioni in atmosfera	90
	Redatto da: Ing. Franca Conti	di 213

060485	ASSOCIAZIONE TERRE DI PIANURA	
01/02/2007	INDAGINI AMBIENTALI INTEGRATIVE	Ver. 01

NUM_ARCO	VELOCITA' MEDIA	LUNGHEZZA ARCO	Etot	COMUNE
10371060	26,50	1,142	133,6905	MOLINELLA
10370132	27,00	0,400	110,6023	MOLINELLA
10371328	27,00	0,534	111,1112	MOLINELLA
10371059	29,50	0,779	57,35701	MOLINELLA
10370494	29,50	1,693	21,73331	MOLINELLA
10370856	33,00	2,635	0,50889	MOLINELLA
10370079	39,50	0,554	133,6905	MOLINELLA
10370983	40,00	4,102	0,047818	MOLINELLA
10370983	40,00	4,102	0,047818	MOLINELLA
10371833	58,00	6,879	9,614293	MOLINELLA
10371833	58,00	6,879	9,614293	MOLINELLA
10371833	58,00	6,879	9,614293	MOLINELLA
10371833	58,00	6,879	9,614293	MOLINELLA
10370078	58,00	0,909	9,431499	MOLINELLA
10370026	59,00	3,171	6,942045	MOLINELLA
10370986	59,00	0,757	7,593343	MOLINELLA
10370032	59,00	1,126	7,593343	MOLINELLA
10370031	59,50	0,392	7,823248	MOLINELLA
10370984	60,00	5,496	2,199615	MOLINELLA
10370984	60,00	5,496	2,199615	MOLINELLA
10370985	60,00	2,581	1,099807	MOLINELLA
10370984	60,00	5,496	2,199615	MOLINELLA
10370870	60,00	2,712	3,108151	MOLINELLA
10371329	60,00	1,036	10,83919	MOLINELLA
10371421	60,00	0,159	10,83919	MOLINELLA
10370982	60,00	0,910	10,88701	MOLINELLA
10371420	60,00	0,264	10,88701	MOLINELLA
10370130	60,00	0,819	10,83919	MOLINELLA
10370131	60,00	2,563	3,897144	MOLINELLA
10370024	60,00	1,362	12,6029	MOLINELLA
10370155	70,00	1,502	7,996968	MOLINELLA

	Allegato C: Calcolo delle emissioni in atmosfera	91
	Redatto da: Ing. Franca Conti	di 213


060485	ASSOCIAZIONE TERRE DI PIANURA	
01/02/2007	INDAGINI AMBIENTALI INTEGRATIVE	Ver. 01

10370155	70,00	1,502	7,996968	MOLINELLA
10371418	70,00	0,152	7,936435	MOLINELLA
10371418	70,00	0,152	7,936435	MOLINELLA
10371058	70,00	2,795	7,936435	MOLINELLA
10371058	70,00	2,795	7,936435	MOLINELLA
10371058	70,00	2,795	7,936435	MOLINELLA
10371781	70,00	4,732	4,023752	MOLINELLA

VOC


NUM_ARCO	VELOCITA' MEDIA	LUNGHEZZA ARCO	Etot	COMUNE
10371918	24,50	0,643	986,2358	BARICELLA
10370153	29,50	0,660	303,807	BARICELLA
10370903	29,50	1,336	246,2765	BARICELLA
20379124	59,50	2,888	137,0325	BARICELLA
20379124	59,50	2,888	137,0325	BARICELLA
10371086	70,00	3,930	42,99708	BARICELLA
10370152	70,00	2,516	36,90285	BARICELLA
10371780	70,00	1,342	36,90285	BARICELLA
10371781	70,00	4,732	36,90285	BARICELLA

NUM_ARCO	VELOCITA' MEDIA	LUNGHEZZA ARCO	Etot	COMUNE
10370135	21,50	0,724	1344,65	BUDRIO
10370627	24,50	0,934	927,6064	BUDRIO
10371423	27,00	0,763	674,0328	BUDRIO
10371422	27,00	0,391	674,0328	BUDRIO
10370891	27,50	0,732	575,0123	BUDRIO
10370872	29,00	0,598	420,0548	BUDRIO
10371358	30,00	2,696	166,8284	BUDRIO
10371358	30,00	2,696	166,8284	BUDRIO
10371897	30,00	0,702	154,9575	BUDRIO
10371515	39,50	1,628	284,5532	BUDRIO
10371515	39,50	1,628	284,5532	BUDRIO

	Allegato C: Calcolo delle emissioni in atmosfera	92
	Redatto da: Ing. Franca Conti	di 213

060485	ASSOCIAZIONE TERRE DI PIANURA	
01/02/2007	INDAGINI AMBIENTALI INTEGRATIVE	Ver. 01

10370983	40,00	4,102	0,350467	BUDRIO
10370983	40,00	4,102	0,350467	BUDRIO
10370983	40,00	4,102	0,350467	BUDRIO
10370166	43,50	0,680	503,9193	BUDRIO
10370167	43,50	1,586	503,9193	BUDRIO
10371768	44,50	0,747	171,7806	BUDRIO
10371335	51,50	0,972	198,7926	BUDRIO
10371767	55,00	2,033	103,0632	BUDRIO
10370889	55,00	2,547	103,0632	BUDRIO
10371502	55,00	0,625	238,9404	BUDRIO
10371798	56,00	4,893	110,7734	BUDRIO
10370888	58,00	2,845	88,16834	BUDRIO
10370987	58,00	3,946	90,40746	BUDRIO
10371833	58,00	6,879	98,63044	BUDRIO
10371833	58,00	6,879	98,63044	BUDRIO
10371833	58,00	6,879	98,63044	BUDRIO
10371833	58,00	6,879	98,63044	BUDRIO
10371833	58,00	6,879	98,63044	BUDRIO
10371504	58,50	2,476	86,20186	BUDRIO
10371146	58,50	1,844	75,98638	BUDRIO
10370877	59,00	2,954	72,13125	BUDRIO
10370877	59,00	2,954	72,13125	BUDRIO
10370866	59,50	4,842	67,14034	BUDRIO
10371508	60,00	0,749	0,350467	BUDRIO
10371507	60,00	1,230	0,350467	BUDRIO
10371506	60,00	2,224	4,2056	BUDRIO
10371505	60,00	1,418	4,556067	BUDRIO
10370869	60,00	5,041	16,12147	BUDRIO
10370984	60,00	5,496	16,12147	BUDRIO
10370984	60,00	5,496	16,12147	BUDRIO
10370984	60,00	5,496	16,12147	BUDRIO
10371333	60,00	2,200	88,33708	BUDRIO
10370878	60,00	2,179	88,33708	BUDRIO

	Allegato C: Calcolo delle emissioni in atmosfera	93
	Redatto da: Ing. Franca Conti	di 213


060485	ASSOCIAZIONE TERRE DI PIANURA	
01/02/2007	INDAGINI AMBIENTALI INTEGRATIVE	Ver. 01

10370133	60,00	0,498	88,33708	BUDRIO
10371329	60,00	1,036	88,33708	BUDRIO
10370864	60,00	2,797	164,5701	BUDRIO
10370864	60,00	2,797	164,5701	BUDRIO
10370864	60,00	2,797	164,5701	BUDRIO
10370864	60,00	2,797	164,5701	BUDRIO
10370864	60,00	2,797	164,5701	BUDRIO
10370864	60,00	2,797	164,5701	BUDRIO
10370864	60,00	2,797	164,5701	BUDRIO
10370864	60,00	2,797	164,5701	BUDRIO
10370864	60,00	2,797	164,5701	BUDRIO
10370864	60,00	2,797	164,5701	BUDRIO
10370864	60,00	2,797	164,5701	BUDRIO
10370864	60,00	2,797	164,5701	BUDRIO
10370871	62,00	1,604	282,6904	BUDRIO
10370136	62,00	2,121	282,3399	BUDRIO
10371359	62,00	1,046	282,3399	BUDRIO
10371332	63,50	1,517	278,9002	BUDRIO
10370140	64,00	0,410	296,7869	BUDRIO
10371745	65,00	0,146	366,6467	BUDRIO
10370134	65,00	1,424	366,6467	BUDRIO
10370134	65,00	1,424	366,6467	BUDRIO
10370134	65,00	1,424	366,6467	BUDRIO
10370134	65,00	1,424	366,6467	BUDRIO
10371497	68,00	1,086	238,9404	BUDRIO
10371458	68,00	3,010	238,9404	BUDRIO
10371334	90,00	1,463	124,2986	BUDRIO
10371336	90,00	1,833	155,1124	BUDRIO

NUM_ARCO	VELOCITA' MEDIA	LUNGHEZZA ARCO	Etot	COMUNE
10370528	14,50	0,696	2013,206	GRANAROLO
10371361	23,00	0,806	1056,156	GRANAROLO
10379023	24,50	0,827	897,2026	GRANAROLO
10370006	28,00	0,288	255,3385	GRANAROLO
10370006	28,00	0,288	255,3385	GRANAROLO

060485	ASSOCIAZIONE TERRE DI PIANURA	
01/02/2007	INDAGINI AMBIENTALI INTEGRATIVE	Ver. 01


10370335	28,00	0,725	255,3385	GRANAROLO
10371181	37,00	0,399	2286,727	GRANAROLO
10371181	37,00	0,399	2286,727	GRANAROLO
10370157	37,00	0,723	2286,727	GRANAROLO
10379022	38,00	0,790	1812,676	GRANAROLO
10376443	38,50	0,562	2155,745	GRANAROLO
10376443	38,50	0,562	2155,745	GRANAROLO
10371515	39,50	1,628	284,5532	GRANAROLO
10370529	44,50	0,659	227,745	GRANAROLO
10370529	44,50	0,659	227,745	GRANAROLO
10379004	44,50	0,872	227,745	GRANAROLO
10379004	44,50	0,872	227,745	GRANAROLO
10379004	44,50	0,872	227,745	GRANAROLO
10371509	48,50	0,306	363,473	GRANAROLO
10370164	50,50	0,929	366,4974	GRANAROLO
10371362	50,50	0,602	366,4974	GRANAROLO
10370539	54,50	0,978	331,9245	GRANAROLO
10370539	54,50	0,978	331,9245	GRANAROLO
10370551	57,50	2,144	98,63044	GRANAROLO
10370137	57,50	1,055	394,5802	GRANAROLO
10370888	58,00	2,845	88,16834	GRANAROLO
10370888	58,00	2,845	88,16834	GRANAROLO
10370545	58,00	1,128	390,5303	GRANAROLO
10370868	58,50	0,941	75,98638	GRANAROLO
10371146	58,50	1,844	75,98638	GRANAROLO
10370017	58,50	3,163	225,0256	GRANAROLO
10370540	58,50	2,310	393,7105	GRANAROLO
10371511	59,00	0,862	54,46512	GRANAROLO
10370542	59,00	2,554	65,27119	GRANAROLO
10370543	59,50	2,654	54,92593	GRANAROLO
10370163	59,50	1,044	187,1882	GRANAROLO
10370154	59,50	0,419	185,6306	GRANAROLO
10370867	60,00	1,667	109,6442	GRANAROLO

	Allegato C: Calcolo delle emissioni in atmosfera	95
	Redatto da: Ing. Franca Conti	di 213

060485	ASSOCIAZIONE TERRE DI PIANURA	
01/02/2007	INDAGINI AMBIENTALI INTEGRATIVE	Ver. 01

10370864	60,00	2,797	164,5701	GRANAROLO
10371359	62,00	1,046	282,3399	GRANAROLO
10370160	62,50	2,344	274,7335	GRANAROLO
10371408	67,00	0,483	282,3399	GRANAROLO
10370873	68,00	0,865	193,6329	GRANAROLO
10370876	68,00	3,134	193,6329	GRANAROLO
10371755	69,50	0,277	187,1882	GRANAROLO
10371199	70,00	1,069	96,69638	GRANAROLO


NUM_ARCO	VELOCITA' MEDIA	LUNGHEZZA ARCO	Etot	COMUNE
10370088	9,50	0,100	1219,395	MALALBERGO
10370091	18,00	0,194	502,3953	MALALBERGO
10370086	20,00	0,096	158,461	MALALBERGO
10370090	20,00	0,215	197,2586	MALALBERGO
10370020	20,50	0,426	1388,569	MALALBERGO
10371903	21,00	0,460	1347,138	MALALBERGO
10371148	22,50	0,729	1153,152	MALALBERGO
10370093	23,00	0,267	2077,51	MALALBERGO
10370087	29,50	0,323	1377,856	MALALBERGO
10370087	29,50	0,323	1377,856	MALALBERGO
10371318	59,50	1,376	122,1052	MALALBERGO
10371318	59,50	1,376	122,1052	MALALBERGO
10370098	60,00	2,679	72,98793	MALALBERGO
10370158	68,50	2,595	163,9211	MALALBERGO
10370084	68,50	1,826	225,7915	MALALBERGO
10371325	68,50	2,615	225,7915	MALALBERGO
10370016	68,50	0,621	229,9971	MALALBERGO
10370861	69,00	1,278	147,3972	MALALBERGO
10370861	69,00	1,278	147,3972	MALALBERGO
10371330	69,00	1,288	147,3972	MALALBERGO
10371303	69,00	1,013	147,3972	MALALBERGO

	Allegato C: Calcolo delle emissioni in atmosfera	96
	Redatto da: Ing. Franca Conti	di 213

060485	ASSOCIAZIONE TERRE DI PIANURA	
01/02/2007	INDAGINI AMBIENTALI INTEGRATIVE	Ver. 01

10370159	69,50	1,156	196,3393	MALALBERGO
20379123	69,50	0,978	242,6528	MALALBERGO
20379122	69,50	0,271	242,6528	MALALBERGO
10371086	70,00	3,930	42,99708	MALALBERGO
10371710	70,00	0,174	42,99708	MALALBERGO
10370862	70,00	0,625	42,99708	MALALBERGO
10371084	70,00	3,503	132,5089	MALALBERGO
10371892	118,50	7,804	911,3518	MALALBERGO
10371892	118,50	7,804	911,3518	MALALBERGO
10370092	119,00	0,156	824,4229	MALALBERGO
10370092	119,00	0,156	824,4229	MALALBERGO
10370077	129,00	10,620	716,9973	MALALBERGO
10370077	129,00	10,620	716,9973	MALALBERGO
10370089	129,50	0,122	670,7479	MALALBERGO


NUM_ARCO	VELOCITA' MEDIA	LUNGHEZZA ARCO	Etot	COMUNE
10370541	27,00	0,174	658,5133	MINERBIO
10371919	48,50	1,195	192,88	MINERBIO
10371077	48,50	1,124	192,88	MINERBIO
10370877	59,00	2,954	72,13125	MINERBIO
10370877	59,00	2,954	72,13125	MINERBIO
10370866	59,50	4,842	67,14034	MINERBIO
10371319	59,50	0,806	52,49213	MINERBIO
10371080	59,50	1,338	52,49213	MINERBIO
20379125	59,50	0,638	137,0325	MINERBIO
10370101	59,50	0,753	122,1052	MINERBIO
10371318	59,50	1,376	122,1052	MINERBIO
20379124	59,50	2,888	137,0325	MINERBIO
20379124	59,50	2,888	137,0325	MINERBIO
10370863	60,00	1,862	24,09783	MINERBIO
10371262	60,00	1,596	13,49297	MINERBIO
10370869	60,00	5,041	16,12147	MINERBIO
10370865	60,00	3,232	11,8315	MINERBIO

	Allegato C: Calcolo delle emissioni in atmosfera	97
	Redatto da: Ing. Franca Conti	di 213

060485	ASSOCIAZIONE TERRE DI PIANURA	
01/02/2007	INDAGINI AMBIENTALI INTEGRATIVE	Ver. 01

10370864	60,00	2,797	164,5701	MINERBIO
10370864	60,00	2,797	164,5701	MINERBIO
10370864	60,00	2,797	164,5701	MINERBIO
10370864	60,00	2,797	164,5701	MINERBIO
10370864	60,00	2,797	164,5701	MINERBIO
10370864	60,00	2,797	164,5701	MINERBIO
10370864	60,00	2,797	164,5701	MINERBIO
10370864	60,00	2,797	164,5701	MINERBIO
10370864	60,00	2,797	164,5701	MINERBIO
10370864	60,00	2,797	164,5701	MINERBIO
10370864	60,00	2,797	164,5701	MINERBIO
10371549	60,00	0,445	164,5701	MINERBIO
10371255	67,50	0,162	207,1258	MINERBIO
10370876	68,00	3,134	193,6329	MINERBIO
10371548	68,00	0,328	193,6329	MINERBIO
10370021	68,00	0,808	193,6329	MINERBIO
10370158	68,50	2,595	163,9211	MINERBIO

NUM_ARCO	VELOCITA'_MEDIA	LUNGHEZZA ARCO	Etot	COMUNE
10371060	26,50	1,142	795,9556	MOLINELLA
10370132	27,00	0,400	674,0328	MOLINELLA
10371328	27,00	0,534	677,0439	MOLINELLA
10371059	29,50	0,779	344,2838	MOLINELLA
10370494	29,50	1,693	164,5118	MOLINELLA
10370856	33,00	2,635	3,011145	MOLINELLA
10370079	39,50	0,554	795,9556	MOLINELLA
10370983	40,00	4,102	0,350467	MOLINELLA
10370983	40,00	4,102	0,350467	MOLINELLA
10371833	58,00	6,879	98,63044	MOLINELLA
10371833	58,00	6,879	98,63044	MOLINELLA
10371833	58,00	6,879	98,63044	MOLINELLA
10371833	58,00	6,879	98,63044	MOLINELLA
10370078	58,00	0,909	106,1849	MOLINELLA
10370026	59,00	3,171	59,77405	MOLINELLA


	Allegato C: Calcolo delle emissioni in atmosfera	98
	Redatto da: Ing. Franca Conti	di 213

060485	ASSOCIAZIONE TERRE DI PIANURA	
01/02/2007	INDAGINI AMBIENTALI INTEGRATIVE	Ver. 01

10370986	59,00	0,757	95,67744	MOLINELLA
10370032	59,00	1,126	95,67744	MOLINELLA
10370031	59,50	0,392	87,72703	MOLINELLA
10370984	60,00	5,496	16,12147	MOLINELLA
10370984	60,00	5,496	16,12147	MOLINELLA
10370985	60,00	2,581	8,060734	MOLINELLA
10370984	60,00	5,496	16,12147	MOLINELLA
10370870	60,00	2,712	22,78033	MOLINELLA
10371329	60,00	1,036	88,33708	MOLINELLA
10371421	60,00	0,159	88,33708	MOLINELLA
10370982	60,00	0,910	88,68755	MOLINELLA
10371420	60,00	0,264	88,68755	MOLINELLA
10370130	60,00	0,819	88,33708	MOLINELLA
10370131	60,00	2,563	28,56304	MOLINELLA
10370024	60,00	1,362	120,5346	MOLINELLA
10370155	70,00	1,502	95,67095	MOLINELLA
10370155	70,00	1,502	95,67095	MOLINELLA
10371418	70,00	0,152	81,88591	MOLINELLA
10371418	70,00	0,152	81,88591	MOLINELLA
10371058	70,00	2,795	81,88591	MOLINELLA
10371058	70,00	2,795	81,88591	MOLINELLA
10371058	70,00	2,795	81,88591	MOLINELLA
10371781	70,00	4,732	36,90285	MOLINELLA

C6H6


NUM_ARCO	VELOCITA' MEDIA	LUNGHEZZA ARCO	Etot	COMUNE
10371918	24,50	0,643	429,3899	BARICELLA
10370153	29,50	0,660	135,8366	BARICELLA
10370903	29,50	1,336	103,7242	BARICELLA
20379124	59,50	2,888	52,08219	BARICELLA
20379124	59,50	2,888	52,08219	BARICELLA
10371086	70,00	3,930	13,97629	BARICELLA
10370152	70,00	2,516	12,60004	BARICELLA

	Allegato C: Calcolo delle emissioni in atmosfera	99
	Redatto da: Ing. Franca Conti	di 213

060485	ASSOCIAZIONE TERRE DI PIANURA	
01/02/2007	INDAGINI AMBIENTALI INTEGRATIVE	Ver. 01

10371780	70,00	1,342	12,60004	BARICELLA
10371781	70,00	4,732	12,60004	BARICELLA


NUM_ARCO	VELOCITA' _MEDIA	LUNGHEZZA ARCO	Etot	COMUNE
10370528	14,50	0,696	792,8305988	GRANAROLO
10371361	23,00	0,806	407,0911956	GRANAROLO
10379023	24,50	0,827	343,9546293	GRANAROLO
10370006	28,00	0,288	98,26607705	GRANAROLO
10370006	28,00	0,288	98,26607705	GRANAROLO
10370335	28,00	0,725	98,26607705	GRANAROLO
10371181	37,00	0,399	916,7396281	GRANAROLO
10371181	37,00	0,399	916,7396281	GRANAROLO
10370157	37,00	0,723	916,7396281	GRANAROLO
10379022	38,00	0,790	740,4545796	GRANAROLO
10376443	38,50	0,562	911,7311063	GRANAROLO
10376443	38,50	0,562	911,7311063	GRANAROLO
10371515	39,50	1,628	132,2597549	GRANAROLO
10370529	44,50	0,659	58,2813842	GRANAROLO
10370529	44,50	0,659	58,2813842	GRANAROLO
10379004	44,50	0,872	58,2813842	GRANAROLO
10379004	44,50	0,872	58,2813842	GRANAROLO
10379004	44,50	0,872	58,2813842	GRANAROLO
10371509	48,50	0,306	106,5988186	GRANAROLO
10370164	50,50	0,929	107,537192	GRANAROLO
10371362	50,50	0,602	107,537192	GRANAROLO
10370539	54,50	0,978	93,45033272	GRANAROLO
10370539	54,50	0,978	93,45033272	GRANAROLO
10370551	57,50	2,144	27,78670981	GRANAROLO
10370137	57,50	1,055	106,4730667	GRANAROLO
10370888	58,00	2,845	34,22715685	GRANAROLO
10370888	58,00	2,845	34,22715685	GRANAROLO
10370545	58,00	1,128	110,7862665	GRANAROLO
10370868	58,50	0,941	29,3880251	GRANAROLO

	Allegato C: Calcolo delle emissioni in atmosfera	100
	Redatto da: Ing. Franca Conti	di 213

060485	ASSOCIAZIONE TERRE DI PIANURA	
01/02/2007	INDAGINI AMBIENTALI INTEGRATIVE	Ver. 01

10371146	58,50	1,844	29,3880251	GRANAROLO
10370017	58,50	3,163	72,11874627	GRANAROLO
10370540	58,50	2,310	103,9632322	GRANAROLO
10371511	59,00	0,862	22,65013206	GRANAROLO
10370542	59,00	2,554	18,46560077	GRANAROLO
10370543	59,50	2,654	15,55850281	GRANAROLO
10370163	59,50	1,044	49,66332607	GRANAROLO
10370154	59,50	0,419	56,74761717	GRANAROLO
10370867	60,00	1,667	27,35959207	GRANAROLO
10370864	60,00	2,797	42,91809488	GRANAROLO
10371359	62,00	1,046	67,410698	GRANAROLO
10370160	62,50	2,344	100,8301564	GRANAROLO
10371408	67,00	0,483	67,410698	GRANAROLO
10370873	68,00	0,865	79,42076694	GRANAROLO
10370876	68,00	3,134	79,42076694	GRANAROLO
10371755	69,50	0,277	49,66332607	GRANAROLO
10371199	70,00	1,069	28,94231116	GRANAROLO


NUM_ARCO	VELOCITA'_MEDIA	LUNGHEZZA ARCO	Etot	COMUNE
10370088	9,50	0,100	493,7090607	MALALBERGO
10370091	18,00	0,194	164,7468489	MALALBERGO
10370086	20,00	0,096	59,6843502	MALALBERGO
10370090	20,00	0,215	82,01524395	MALALBERGO
10370020	20,50	0,426	556,2237053	MALALBERGO
10371903	21,00	0,460	574,5728987	MALALBERGO
10371148	22,50	0,729	518,7913826	MALALBERGO
10370093	23,00	0,267	800,1555038	MALALBERGO
10370087	29,50	0,323	553,3934109	MALALBERGO
10370087	29,50	0,323	553,3934109	MALALBERGO
10371318	59,50	1,376	55,32100579	MALALBERGO
10371318	59,50	1,376	55,32100579	MALALBERGO
10370098	60,00	2,679	34,20906228	MALALBERGO
10370158	68,50	2,595	68,20431488	MALALBERGO

	Allegato C: Calcolo delle emissioni in atmosfera	101
	Redatto da: Ing. Franca Conti	di 213

060485	ASSOCIAZIONE TERRE DI PIANURA	
01/02/2007	INDAGINI AMBIENTALI INTEGRATIVE	Ver. 01

10370084	68,50	1,826	65,69689542	MALALBERGO
10371325	68,50	2,615	65,69689542	MALALBERGO
10370016	68,50	0,621	67,72824508	MALALBERGO
10370861	69,00	1,278	62,83533126	MALALBERGO
10370861	69,00	1,278	62,83533126	MALALBERGO
10371330	69,00	1,288	62,83533126	MALALBERGO
10371303	69,00	1,013	62,83533126	MALALBERGO
10370159	69,50	1,156	69,75667811	MALALBERGO
20379123	69,50	0,978	61,30247434	MALALBERGO
20379122	69,50	0,271	61,30247434	MALALBERGO
10371086	70,00	3,930	13,97628534	MALALBERGO
10371710	70,00	0,174	13,97628534	MALALBERGO
10370862	70,00	0,625	13,97628534	MALALBERGO
10371084	70,00	3,503	39,44837417	MALALBERGO
10371892	118,50	7,804	185,5728163	MALALBERGO
10371892	118,50	7,804	185,5728163	MALALBERGO
10370092	119,00	0,156	172,2744545	MALALBERGO
10370092	119,00	0,156	172,2744545	MALALBERGO
10370077	129,00	10,620	144,2675031	MALALBERGO
10370077	129,00	10,620	144,2675031	MALALBERGO
10370089	129,50	0,122	132,9778189	MALALBERGO

NUM_ARCO	VELOCITA' MEDIA	LUNGHEZZA ARCO	Etot	COMUNE
10370541	27,00	0,174	280,2885787	MINERBIO
10371919	48,50	1,195	53,45743038	MINERBIO
10371077	48,50	1,124	53,45743038	MINERBIO
10370877	59,00	2,954	27,52595457	MINERBIO
10370877	59,00	2,954	27,52595457	MINERBIO
10370866	59,50	4,842	24,07040854	MINERBIO
10371319	59,50	0,806	22,21959606	MINERBIO
10371080	59,50	1,338	22,21959606	MINERBIO
20379125	59,50	0,638	52,08218607	MINERBIO
10370101	59,50	0,753	55,32100579	MINERBIO

	Allegato C: Calcolo delle emissioni in atmosfera	102
	Redatto da: Ing. Franca Conti	di 213

060485	ASSOCIAZIONE TERRE DI PIANURA	
01/02/2007	INDAGINI AMBIENTALI INTEGRATIVE	Ver. 01

10371318	59,50	1,376	55,32100579	MINERBIO
20379124	59,50	2,888	52,08218607	MINERBIO
20379124	59,50	2,888	52,08218607	MINERBIO
10370863	60,00	1,862	10,59462246	MINERBIO
10371262	60,00	1,596	6,517246832	MINERBIO
10370869	60,00	5,041	7,786840371	MINERBIO
10370865	60,00	3,232	4,669852614	MINERBIO
10370864	60,00	2,797	42,91809488	MINERBIO
10370864	60,00	2,797	42,91809488	MINERBIO
10370864	60,00	2,797	42,91809488	MINERBIO
10370864	60,00	2,797	42,91809488	MINERBIO
10370864	60,00	2,797	42,91809488	MINERBIO
10370864	60,00	2,797	42,91809488	MINERBIO
10370864	60,00	2,797	42,91809488	MINERBIO
10370864	60,00	2,797	42,91809488	MINERBIO
10370864	60,00	2,797	42,91809488	MINERBIO
10370864	60,00	2,797	42,91809488	MINERBIO
10370864	60,00	2,797	42,91809488	MINERBIO
10370864	60,00	2,797	42,91809488	MINERBIO
10371549	60,00	0,445	42,91809488	MINERBIO
10371255	67,50	0,162	85,93801377	MINERBIO
10370876	68,00	3,134	79,42076694	MINERBIO
10371548	68,00	0,328	79,42076694	MINERBIO
10370021	68,00	0,808	79,42076694	MINERBIO
10370158	68,50	2,595	68,20431488	MINERBIO

NUM_ARCO	VELOCITA'_MEDIA	LUNGHEZZA ARCO	Etot	COMUNE
10371060	26,50	1,142	366,7351401	MOLINELLA
10370132	27,00	0,400	300,3955268	MOLINELLA
10371328	27,00	0,534	301,7951009	MOLINELLA
10371059	29,50	0,779	156,7990213	MOLINELLA
10370494	29,50	1,693	52,82663716	MOLINELLA
10370856	33,00	2,635	1,399574126	MOLINELLA
10370079	39,50	0,554	366,7351401	MOLINELLA
10370983	40,00	4,102	0,169279139	MOLINELLA

060485	ASSOCIAZIONE TERRE DI PIANURA	
01/02/2007	INDAGINI AMBIENTALI INTEGRATIVE	Ver. 01


10370983	40,00	4,102	0,169279139	MOLINELLA
10371833	58,00	6,879	27,78670981	MOLINELLA
10371833	58,00	6,879	27,78670981	MOLINELLA
10371833	58,00	6,879	27,78670981	MOLINELLA
10371833	58,00	6,879	27,78670981	MOLINELLA
10370078	58,00	0,909	25,16630142	MOLINELLA
10370026	59,00	3,171	22,60218325	MOLINELLA
10370986	59,00	0,757	18,00129064	MOLINELLA
10370032	59,00	1,126	18,00129064	MOLINELLA
10370031	59,50	0,392	20,95291915	MOLINELLA
10370984	60,00	5,496	7,786840371	MOLINELLA
10370984	60,00	5,496	7,786840371	MOLINELLA
10370985	60,00	2,581	3,893420186	MOLINELLA
10370984	60,00	5,496	7,786840371	MOLINELLA
10370870	60,00	2,712	11,003144	MOLINELLA
10371329	60,00	1,036	36,39843304	MOLINELLA
10371421	60,00	0,159	36,39843304	MOLINELLA
10370982	60,00	0,910	36,56771218	MOLINELLA
10371420	60,00	0,264	36,56771218	MOLINELLA
10370130	60,00	0,819	36,39843304	MOLINELLA
10370131	60,00	2,563	13,79624979	MOLINELLA
10370024	60,00	1,362	38,36665596	MOLINELLA
10370155	70,00	1,502	20,08792727	MOLINELLA
10370155	70,00	1,502	20,08792727	MOLINELLA
10371418	70,00	0,152	22,83358587	MOLINELLA
10371418	70,00	0,152	22,83358587	MOLINELLA
10371058	70,00	2,795	22,83358587	MOLINELLA
10371058	70,00	2,795	22,83358587	MOLINELLA
10371058	70,00	2,795	22,83358587	MOLINELLA
10371781	70,00	4,732	12,60003778	MOLINELLA

060485	ASSOCIAZIONE TERRE DI PIANURA	
01/02/2007	INDAGINI AMBIENTALI INTEGRATIVE	Ver. 01

PM10


NUM_ARCO	VELOCITA' MEDIA	LUNGHEZZA ARCO	Etot	COMUNE
10371918	24,50	0,643	67,49252	BARICELLA
10370153	29,50	0,660	18,81553	BARICELLA
10370903	29,50	1,336	18,79369	BARICELLA
20379124	59,50	2,888	35,19828	BARICELLA
20379124	59,50	2,888	35,19828	BARICELLA
10371086	70,00	3,930	12,369	BARICELLA
10370152	70,00	2,516	10,27726	BARICELLA
10371780	70,00	1,342	10,27726	BARICELLA
10371781	70,00	4,732	10,27726	BARICELLA

NUM_ARCO	VELOCITA' MEDIA	LUNGHEZZA ARCO	Etot	COMUNE
10370135	21,50	0,724	71,29067	BUDRIO
10370627	24,50	0,934	49,54922	BUDRIO
10371423	27,00	0,763	42,28457	BUDRIO
10371422	27,00	0,391	42,28457	BUDRIO
10370891	27,50	0,732	39,50429	BUDRIO
10370872	29,00	0,598	21,89843	BUDRIO
10371358	30,00	2,696	17,03377	BUDRIO
10371358	30,00	2,696	17,03377	BUDRIO
10371897	30,00	0,702	17,60585	BUDRIO
10371515	39,50	1,628	14,83442	BUDRIO
10371515	39,50	1,628	14,83442	BUDRIO
10370983	40,00	4,102	0,069819	BUDRIO
10370983	40,00	4,102	0,069819	BUDRIO
10370983	40,00	4,102	0,069819	BUDRIO
10370166	43,50	0,680	154,2199	BUDRIO
10370167	43,50	1,586	154,2199	BUDRIO
10371768	44,50	0,747	43,58349	BUDRIO
10371335	51,50	0,972	69,44374	BUDRIO
10371767	55,00	2,033	25,21288	BUDRIO

	Allegato C: Calcolo delle emissioni in atmosfera	105
	Redatto da: Ing. Franca Conti	di 213

060485	ASSOCIAZIONE TERRE DI PIANURA	
01/02/2007	INDAGINI AMBIENTALI INTEGRATIVE	Ver. 01


10370889	55,00	2,547	25,21288	BUDRIO
10371502	55,00	0,625	65,15449	BUDRIO
10371798	56,00	4,893	26,74889	BUDRIO
10370888	58,00	2,845	22,24557	BUDRIO
10370987	58,00	3,946	31,46836	BUDRIO
10371833	58,00	6,879	30,76606	BUDRIO
10371833	58,00	6,879	30,76606	BUDRIO
10371833	58,00	6,879	30,76606	BUDRIO
10371833	58,00	6,879	30,76606	BUDRIO
10371833	58,00	6,879	30,76606	BUDRIO
10371504	58,50	2,476	30,63053	BUDRIO
10371146	58,50	1,844	19,2336	BUDRIO
10370877	59,00	2,954	18,46559	BUDRIO
10370877	59,00	2,954	18,46559	BUDRIO
10370866	59,50	4,842	18,05643	BUDRIO
10371508	60,00	0,749	0,069819	BUDRIO
10371507	60,00	1,230	0,069819	BUDRIO
10371506	60,00	2,224	0,837828	BUDRIO
10371505	60,00	1,418	0,907647	BUDRIO
10370869	60,00	5,041	3,211674	BUDRIO
10370984	60,00	5,496	3,211674	BUDRIO
10370984	60,00	5,496	3,211674	BUDRIO
10370984	60,00	5,496	3,211674	BUDRIO
10371333	60,00	2,200	21,10896	BUDRIO
10370878	60,00	2,179	21,10896	BUDRIO
10370133	60,00	0,498	21,10896	BUDRIO
10371329	60,00	1,036	21,10896	BUDRIO
10370864	60,00	2,797	53,26421	BUDRIO
10370864	60,00	2,797	53,26421	BUDRIO
10370864	60,00	2,797	53,26421	BUDRIO
10370864	60,00	2,797	53,26421	BUDRIO
10370864	60,00	2,797	53,26421	BUDRIO
10370864	60,00	2,797	53,26421	BUDRIO

	Allegato C: Calcolo delle emissioni in atmosfera	106
	Redatto da: Ing. Franca Conti	di 213

060485	ASSOCIAZIONE TERRE DI PIANURA	
01/02/2007	INDAGINI AMBIENTALI INTEGRATIVE	Ver. 01


10370864	60,00	2,797	53,26421	BUDRIO
10370864	60,00	2,797	53,26421	BUDRIO
10370864	60,00	2,797	53,26421	BUDRIO
10370864	60,00	2,797	53,26421	BUDRIO
10370871	62,00	1,604	94,93436	BUDRIO
10370136	62,00	2,121	94,86454	BUDRIO
10371359	62,00	1,046	94,86454	BUDRIO
10371332	63,50	1,517	90,08347	BUDRIO
10370140	64,00	0,410	80,18919	BUDRIO
10371745	65,00	0,146	115,1706	BUDRIO
10370134	65,00	1,424	115,1706	BUDRIO
10370134	65,00	1,424	115,1706	BUDRIO
10370134	65,00	1,424	115,1706	BUDRIO
10370134	65,00	1,424	115,1706	BUDRIO
10371497	68,00	1,086	65,15449	BUDRIO
10371458	68,00	3,010	65,15449	BUDRIO
10371334	90,00	1,463	43,15444	BUDRIO
10371336	90,00	1,833	55,45603	BUDRIO

NUM_ARCO	VELOCITA' MEDIA	LUNGHEZZA ARCO	Etot	COMUNE
10370528	14,50	0,696	184,1509	GRANAROLO
10371361	23,00	0,806	101,5067	GRANAROLO
10379023	24,50	0,827	87,26539	GRANAROLO
10370006	28,00	0,288	24,62537	GRANAROLO
10370006	28,00	0,288	24,62537	GRANAROLO
10370335	28,00	0,725	24,62537	GRANAROLO
10371181	37,00	0,399	200,1967	GRANAROLO
10371181	37,00	0,399	200,1967	GRANAROLO
10370157	37,00	0,723	200,1967	GRANAROLO
10379022	38,00	0,790	151,0689	GRANAROLO
10376443	38,50	0,562	162,4037	GRANAROLO
10376443	38,50	0,562	162,4037	GRANAROLO
10371515	39,50	1,628	14,83442	GRANAROLO

	Allegato C: Calcolo delle emissioni in atmosfera	107
	Redatto da: Ing. Franca Conti	di 213


060485	ASSOCIAZIONE TERRE DI PIANURA	
01/02/2007	INDAGINI AMBIENTALI INTEGRATIVE	Ver. 01

10370529	44,50	0,659	74,3339	GRANAROLO
10370529	44,50	0,659	74,3339	GRANAROLO
10379004	44,50	0,872	74,3339	GRANAROLO
10379004	44,50	0,872	74,3339	GRANAROLO
10379004	44,50	0,872	74,3339	GRANAROLO
10371509	48,50	0,306	111,0276	GRANAROLO
10370164	50,50	0,929	111,9227	GRANAROLO
10371362	50,50	0,602	111,9227	GRANAROLO
10370539	54,50	0,978	103,5724	GRANAROLO
10370539	54,50	0,978	103,5724	GRANAROLO
10370551	57,50	2,144	30,76606	GRANAROLO
10370137	57,50	1,055	125,7089	GRANAROLO
10370888	58,00	2,845	22,24557	GRANAROLO
10370888	58,00	2,845	22,24557	GRANAROLO
10370545	58,00	1,128	121,3914	GRANAROLO
10370868	58,50	0,941	19,2336	GRANAROLO
10371146	58,50	1,844	19,2336	GRANAROLO
10370017	58,50	3,163	65,30799	GRANAROLO
10370540	58,50	2,310	126,7059	GRANAROLO
10371511	59,00	0,862	12,89829	GRANAROLO
10370542	59,00	2,554	20,31708	GRANAROLO
10370543	59,50	2,654	17,08589	GRANAROLO
10370163	59,50	1,044	60,11058	GRANAROLO
10370154	59,50	0,419	55,41191	GRANAROLO
10370867	60,00	1,667	36,17832	GRANAROLO
10370864	60,00	2,797	53,26421	GRANAROLO
10371359	62,00	1,046	94,86454	GRANAROLO
10370160	62,50	2,344	72,57763	GRANAROLO
10371408	67,00	0,483	94,86454	GRANAROLO
10370873	68,00	0,865	46,47405	GRANAROLO
10370876	68,00	3,134	46,47405	GRANAROLO
10371755	69,50	0,277	60,11058	GRANAROLO
10371199	70,00	1,069	29,21053	GRANAROLO

	Allegato C: Calcolo delle emissioni in atmosfera	108
	Redatto da: Ing. Franca Conti	di 213

060485	ASSOCIAZIONE TERRE DI PIANURA	
01/02/2007	INDAGINI AMBIENTALI INTEGRATIVE	Ver. 01


NUM_ARCO	VELOCITA'_MEDIA	LUNGHEZZA ARCO	Etot	COMUNE
10370088	9,50	0,100	104,062	MALALBERGO
10370091	18,00	0,194	64,30127	MALALBERGO
10370086	20,00	0,096	16,00208	MALALBERGO
10370090	20,00	0,215	15,6428	MALALBERGO
10370020	20,50	0,426	121,8135	MALALBERGO
10371903	21,00	0,460	98,81212	MALALBERGO
10371148	22,50	0,729	69,64406	MALALBERGO
10370093	23,00	0,267	200,0082	MALALBERGO
10370087	29,50	0,323	120,0641	MALALBERGO
10370087	29,50	0,323	120,0641	MALALBERGO
10371318	59,50	1,376	26,37336	MALALBERGO
10371318	59,50	1,376	26,37336	MALALBERGO
10370098	60,00	2,679	15,12557	MALALBERGO
10370158	68,50	2,595	38,7996	MALALBERGO
10370084	68,50	1,826	69,2638	MALALBERGO
10371325	68,50	2,615	69,2638	MALALBERGO
10370016	68,50	0,621	70,10163	MALALBERGO
10370861	69,00	1,278	34,04498	MALALBERGO
10370861	69,00	1,278	34,04498	MALALBERGO
10371330	69,00	1,288	34,04498	MALALBERGO
10371303	69,00	1,013	34,04498	MALALBERGO
10370159	69,50	1,156	53,15691	MALALBERGO
20379123	69,50	0,978	79,64425	MALALBERGO
20379122	69,50	0,271	79,64425	MALALBERGO
10371086	70,00	3,930	12,369	MALALBERGO
10371710	70,00	0,174	12,369	MALALBERGO
10370862	70,00	0,625	12,369	MALALBERGO
10371084	70,00	3,503	40,14824	MALALBERGO
10371892	118,50	7,804	322,8176	MALALBERGO
10371892	118,50	7,804	322,8176	MALALBERGO
10370092	119,00	0,156	291,3973	MALALBERGO

	Allegato C: Calcolo delle emissioni in atmosfera	109
	Redatto da: Ing. Franca Conti	di 213

060485	ASSOCIAZIONE TERRE DI PIANURA	
01/02/2007	INDAGINI AMBIENTALI INTEGRATIVE	Ver. 01

10371549	60,00	0,445	53,26421	MINERBIO
10371255	67,50	0,162	49,16208	MINERBIO
10370876	68,00	3,134	46,47405	MINERBIO
10371548	68,00	0,328	46,47405	MINERBIO
10370021	68,00	0,808	46,47405	MINERBIO
10370158	68,50	2,595	38,7996	MINERBIO

NUM_ARCO	VELOCITA'_MEDIA	LUNGHEZZA ARCO	Etot	COMUNE
10371060	26,50	1,142	43,28143	MOLINELLA
10370132	27,00	0,400	42,28457	MOLINELLA
10371328	27,00	0,534	42,44154	MOLINELLA
10371059	29,50	0,779	19,73473	MOLINELLA
10370494	29,50	1,693	21,67678	MOLINELLA
10370856	33,00	2,635	0,156978	MOLINELLA
10370079	39,50	0,554	43,28143	MOLINELLA
10370983	40,00	4,102	0,069819	MOLINELLA
10370983	40,00	4,102	0,069819	MOLINELLA
10371833	58,00	6,879	30,76606	MOLINELLA
10371833	58,00	6,879	30,76606	MOLINELLA
10371833	58,00	6,879	30,76606	MOLINELLA
10371833	58,00	6,879	30,76606	MOLINELLA
10370078	58,00	0,909	35,78173	MOLINELLA
10370026	59,00	3,171	15,41871	MOLINELLA
10370986	59,00	0,757	34,85869	MOLINELLA
10370032	59,00	1,126	34,85869	MOLINELLA
10370031	59,50	0,392	29,47158	MOLINELLA
10370984	60,00	5,496	3,211674	MOLINELLA
10370984	60,00	5,496	3,211674	MOLINELLA
10370985	60,00	2,581	1,605837	MOLINELLA
10370984	60,00	5,496	3,211674	MOLINELLA
10370870	60,00	2,712	4,538235	MOLINELLA
10371329	60,00	1,036	21,10896	MOLINELLA
10371421	60,00	0,159	21,10896	MOLINELLA

	Allegato C: Calcolo delle emissioni in atmosfera	111
	Redatto da: Ing. Franca Conti	di 213

060485	ASSOCIAZIONE TERRE DI PIANURA	
01/02/2007	INDAGINI AMBIENTALI INTEGRATIVE	Ver. 01


10370982	60,00	0,910	21,17877	MOLINELLA
10371420	60,00	0,264	21,17877	MOLINELLA
10370130	60,00	0,819	21,10896	MOLINELLA
10370131	60,00	2,563	5,690249	MOLINELLA
10370024	60,00	1,362	35,12975	MOLINELLA
10370155	70,00	1,502	33,68716	MOLINELLA
10370155	70,00	1,502	33,68716	MOLINELLA
10371418	70,00	0,152	25,67492	MOLINELLA
10371418	70,00	0,152	25,67492	MOLINELLA
10371058	70,00	2,795	25,67492	MOLINELLA
10371058	70,00	2,795	25,67492	MOLINELLA
10371058	70,00	2,795	25,67492	MOLINELLA
10371781	70,00	4,732	10,27726	MOLINELLA

SCENARIO FUTURO

NOx


NUM_ARCO	VELOCITA' MEDIA	LUNGHEZZA ARCO	Etot	COMUNE
10371918	20,50	0,643	833,9906	BARICELLA
10370153	28,00	0,660	212,6478	BARICELLA
10370903	28,50	1,336	155,8512	BARICELLA
20379124	56,00	2,888	402,8838	BARICELLA
20379124	56,00	2,888	402,8838	BARICELLA
10371781	70,00	4,732	72,38609	BARICELLA
10371086	70,00	3,930	77,7325	BARICELLA
10370152	70,00	2,516	72,38609	BARICELLA
10371780	70,00	1,342	72,38609	BARICELLA

NUM_ARCO	VELOCITA' MEDIA	LUNGHEZZA ARCO	Etot	COMUNE
10370135	18,00	0,724	710,6341	BUDRIO
10370627	22,50	0,934	555,1195	BUDRIO
10371747	24,00	0,468	3687,697	BUDRIO

	Allegato C: Calcolo delle emissioni in atmosfera	112
	Redatto da: Ing. Franca Conti	di 213

060485	ASSOCIAZIONE TERRE DI PIANURA	
01/02/2007	INDAGINI AMBIENTALI INTEGRATIVE	Ver. 01

10371747	24,00	0,468	3687,697	BUDRIO
10371423	25,00	0,763	644,3319	BUDRIO
10371422	25,00	0,391	644,3319	BUDRIO
10370872	27,50	0,598	232,5957	BUDRIO
10371897	29,00	0,702	265,0328	BUDRIO
10371457	29,50	0,204	68,29119	BUDRIO
10370891	29,50	0,732	258,2713	BUDRIO
10370852	29,50	1,450	68,29119	BUDRIO
10371358	30,00	2,696	127,4407	BUDRIO
10371358	30,00	2,696	127,4407	BUDRIO
10371749	35,50	0,607	33,46793	BUDRIO
10371749	35,50	0,607	33,46793	BUDRIO
10371752	37,00	0,259	4,056902	BUDRIO
10371921	38,50	0,795	8,113805	BUDRIO
10370167	38,50	1,586	3684,653	BUDRIO
10371748	38,50	0,316	3684,653	BUDRIO
10371768	39,00	0,747	907,0239	BUDRIO
10371927	39,50	0,296	8,113805	BUDRIO
10371753	39,50	0,319	18,25606	BUDRIO
10371751	40,00	0,149	5,847073	BUDRIO
10371750	40,00	0,440	5,847073	BUDRIO
10371750	40,00	0,440	5,847073	BUDRIO
10370983	40,00	4,102	0,93279	BUDRIO
10370983	40,00	4,102	0,93279	BUDRIO
10370983	40,00	4,102	0,93279	BUDRIO
10371515	40,00	1,628	18,03394	BUDRIO
10371515	40,00	1,628	18,03394	BUDRIO
10371502	47,50	0,625	565,0313	BUDRIO
10370987	48,50	3,946	550,3888	BUDRIO
10371833	48,50	6,879	436,8675	BUDRIO
10371833	48,50	6,879	436,8675	BUDRIO
10371833	48,50	6,879	436,8675	BUDRIO
10371833	48,50	6,879	436,8675	BUDRIO


	Allegato C: Calcolo delle emissioni in atmosfera	113
	Redatto da: Ing. Franca Conti	di 213

060485	ASSOCIAZIONE TERRE DI PIANURA	
01/02/2007	INDAGINI AMBIENTALI INTEGRATIVE	Ver. 01

10371833	48,50	6,879	436,8675	BUDRIO
10371798	53,50	4,893	267,6054	BUDRIO
10371798	53,50	4,893	267,6054	BUDRIO
10370877	55,00	2,954	155,913	BUDRIO
10370877	55,00	2,954	155,913	BUDRIO
10371507	55,00	1,230	433,8347	BUDRIO
10371146	55,50	1,844	145,0911	BUDRIO
10371506	56,00	2,224	423,0128	BUDRIO
10370889	57,00	2,547	164,5585	BUDRIO
10370889	57,00	2,547	164,5585	BUDRIO
10371767	57,00	2,033	164,5585	BUDRIO
10370864	57,00	2,797	766,1374	BUDRIO
10370864	57,00	2,797	766,1374	BUDRIO
10370864	57,00	2,797	766,1374	BUDRIO
10370864	57,00	2,797	766,1374	BUDRIO
10370864	57,00	2,797	766,1374	BUDRIO
10370864	57,00	2,797	766,1374	BUDRIO
10370864	57,00	2,797	766,1374	BUDRIO
10370864	57,00	2,797	766,1374	BUDRIO
10370864	57,00	2,797	766,1374	BUDRIO
10370864	57,00	2,797	766,1374	BUDRIO
10370864	57,00	2,797	766,1374	BUDRIO
10370864	57,00	2,797	766,1374	BUDRIO
10370864	57,00	2,797	766,1374	BUDRIO
10370864	57,00	2,797	766,1374	BUDRIO
10370866	57,50	4,842	138,1294	BUDRIO
10370888	58,50	2,845	146,5245	BUDRIO
10371335	59,50	0,972	51,92531	BUDRIO
10370878	59,50	2,179	314,9512	BUDRIO
10370133	59,50	0,498	314,9512	BUDRIO
10371333	59,50	2,200	314,9512	BUDRIO
10371329	59,50	1,036	314,9512	BUDRIO
10370134	59,50	1,424	1375,78	BUDRIO
10370134	59,50	1,424	1375,78	BUDRIO
10370134	59,50	1,424	1375,78	BUDRIO
10370134	59,50	1,424	1375,78	BUDRIO
10371505	60,00	1,418	10,82195	BUDRIO

060485	ASSOCIAZIONE TERRE DI PIANURA	
01/02/2007	INDAGINI AMBIENTALI INTEGRATIVE	Ver. 01


10371504	60,00	2,476	127,376	BUDRIO
10371504	60,00	2,476	127,376	BUDRIO
10370869	60,00	5,041	46,95043	BUDRIO
10370984	60,00	5,496	46,95043	BUDRIO
10370984	60,00	5,496	46,95043	BUDRIO
10370984	60,00	5,496	46,95043	BUDRIO
10371744	62,50	0,355	709,3266	BUDRIO
10371746	62,50	0,379	709,3266	BUDRIO
10371458	64,50	3,010	565,0313	BUDRIO
10371497	64,50	1,086	565,0313	BUDRIO
10370136	70,00	2,121	0,93279	BUDRIO
10371359	70,00	1,046	0,93279	BUDRIO
10370871	70,00	1,604	0,93279	BUDRIO
10371332	70,00	1,517	128,3088	BUDRIO
10371409	86,50	1,745	1841,887	BUDRIO
10371503	86,50	1,528	1841,887	BUDRIO
10371360	89,50	2,866	1263,934	BUDRIO
10371360	89,50	2,866	1263,934	BUDRIO
10371334	90,00	1,463	1045,787	BUDRIO
10371336	90,00	1,833	1266,118	BUDRIO
10371219	123,50	5,709	35,17212	BUDRIO
10371216	124,50	8,141	26,43933	BUDRIO
10371216	124,50	8,141	26,43933	BUDRIO
10371216	124,50	8,141	26,43933	BUDRIO
10371216	124,50	8,141	26,43933	BUDRIO
10371216	124,50	8,141	26,43933	BUDRIO
10371216	124,50	8,141	26,43933	BUDRIO
10371216	124,50	8,141	26,43933	BUDRIO
10371216	124,50	8,141	26,43933	BUDRIO
10371216	124,50	8,141	26,43933	BUDRIO
10371757	124,50	0,232	26,43933	BUDRIO
10371757	124,50	0,232	26,43933	BUDRIO
10371756	125,50	0,199	26,43933	BUDRIO
10371224	126,00	0,238	22,07294	BUDRIO
10371224	126,00	0,238	22,07294	BUDRIO

	Allegato C: Calcolo delle emissioni in atmosfera	115
	Redatto da: Ing. Franca Conti	di 213

060485	ASSOCIAZIONE TERRE DI PIANURA	
01/02/2007	INDAGINI AMBIENTALI INTEGRATIVE	Ver. 01


10371223	126,50	0,222	15,6856	BUDRIO
----------	--------	-------	---------	--------

NUM_ARCO	VELOCITA' MEDIA	LUNGHEZZA ARCO	Etot	COMUNE
10370528	21,00	0,696	853,2654	GRANAROLO
10371361	28,00	0,806	322,8421	GRANAROLO
10370006	29,50	0,288	71,66891	GRANAROLO
10370006	29,50	0,288	71,66891	GRANAROLO
10370335	29,50	0,725	71,66891	GRANAROLO
10379023	29,50	0,827	237,6532	GRANAROLO
10376443	37,00	0,562	1676,425	GRANAROLO
10376443	37,00	0,562	1676,425	GRANAROLO
10371921	38,50	0,795	8,113805	GRANAROLO
10379022	38,50	0,790	2036,034	GRANAROLO
10371181	39,50	0,399	1285,962	GRANAROLO
10371181	39,50	0,399	1285,962	GRANAROLO
10370157	39,50	0,723	1285,962	GRANAROLO
10371515	40,00	1,628	18,03394	GRANAROLO
10370551	47,00	2,144	540,5523	GRANAROLO
10370540	47,50	2,310	1286,89	GRANAROLO
10370540	47,50	2,310	1286,89	GRANAROLO
10371408	48,00	0,483	1277,425	GRANAROLO
10370137	50,50	1,055	1173,741	GRANAROLO
10371755	51,00	0,277	1225,02	GRANAROLO
10371755	51,00	0,277	1225,02	GRANAROLO
10370154	53,00	0,419	724,5702	GRANAROLO
10370539	55,00	0,978	947,6997	GRANAROLO
10370539	55,00	0,978	947,6997	GRANAROLO
10371146	55,50	1,844	145,0911	GRANAROLO
10370542	55,50	2,554	364,4814	GRANAROLO
10370868	55,50	0,941	145,0911	GRANAROLO
10371509	56,50	0,306	641,7863	GRANAROLO
10370864	57,00	2,797	766,1374	GRANAROLO

	Allegato C: Calcolo delle emissioni in atmosfera	116
	Redatto da: Ing. Franca Conti	di 213

060485	ASSOCIAZIONE TERRE DI PIANURA	
01/02/2007	INDAGINI AMBIENTALI INTEGRATIVE	Ver. 01


10370529	57,50	0,659	220,4047	GRANAROLO
10370529	57,50	0,659	220,4047	GRANAROLO
10379004	57,50	0,872	220,4047	GRANAROLO
10379004	57,50	0,872	220,4047	GRANAROLO
10379004	57,50	0,872	220,4047	GRANAROLO
10371511	57,50	0,862	335,0563	GRANAROLO
10370160	57,50	2,344	1288,809	GRANAROLO
10370888	58,50	2,845	146,5245	GRANAROLO
10370888	58,50	2,845	146,5245	GRANAROLO
10370888	58,50	2,845	146,5245	GRANAROLO
10370545	58,50	1,128	1198,647	GRANAROLO
10370867	59,00	1,667	579,4791	GRANAROLO
10370543	59,50	2,654	186,6583	GRANAROLO
10370543	59,50	2,654	186,6583	GRANAROLO
10370164	59,50	0,929	322,8983	GRANAROLO
10371362	59,50	0,602	322,8983	GRANAROLO
10371200	59,50	2,927	1471,994	GRANAROLO
10371200	59,50	2,927	1471,994	GRANAROLO
10371200	59,50	2,927	1471,994	GRANAROLO
10370163	60,00	1,044	157,7865	GRANAROLO
10370017	60,00	3,163	290,9411	GRANAROLO
10371514	60,00	1,654	1070,343	GRANAROLO
10371514	60,00	1,654	1070,343	GRANAROLO
10371199	60,00	1,069	1307,154	GRANAROLO
10371920	60,00	1,271	1070,343	GRANAROLO
10371203	64,00	0,419	864,0198	GRANAROLO
10370873	64,50	0,865	722,6519	GRANAROLO
10370873	64,50	0,865	722,6519	GRANAROLO
10370876	64,50	3,134	722,6519	GRANAROLO
10371205	66,00	1,040	1217,226	GRANAROLO
10371359	70,00	1,046	0,93279	GRANAROLO
10371409	86,50	1,745	1841,887	GRANAROLO
10371219	123,50	5,709	35,17212	GRANAROLO

	Allegato C: Calcolo delle emissioni in atmosfera	117
	Redatto da: Ing. Franca Conti	di 213

060485	ASSOCIAZIONE TERRE DI PIANURA	
01/02/2007	INDAGINI AMBIENTALI INTEGRATIVE	Ver. 01

10371219	123,50	5,709	35,17212	GRANAROLO
10371219	123,50	5,709	35,17212	GRANAROLO
10371219	123,50	5,709	35,17212	GRANAROLO
10371219	123,50	5,709	35,17212	GRANAROLO

NUM_ARCO	VELOCITA'_MEDIA	LUNGHEZZA ARCO	Etot	COMUNE
10370088	14,00	0,100	70,98972	MALALBERGO
10370020	15,50	0,426	1003,35	MALALBERGO
10370091	20,00	0,194	17,24032	MALALBERGO
10371303	20,50	1,013	867,4524	MALALBERGO
10371148	20,50	0,729	867,4524	MALALBERGO
10370159	20,50	1,156	591,9591	MALALBERGO
10371903	20,50	0,460	591,9591	MALALBERGO
10370862	28,50	0,625	169,0376	MALALBERGO
10370093	30,00	0,267	88,23004	MALALBERGO
10370087	34,00	0,323	70,98972	MALALBERGO
10370087	34,00	0,323	70,98972	MALALBERGO
10370861	56,50	1,133	720,6493	MALALBERGO
10371330	56,50	1,288	720,6493	MALALBERGO
10370016	58,00	0,621	488,6558	MALALBERGO
20379123	59,00	0,978	440,7119	MALALBERGO
10371325	59,00	2,615	475,9076	MALALBERGO
10370084	59,00	1,826	475,9076	MALALBERGO
10370158	63,50	2,595	670,8399	MALALBERGO
20379122	66,00	0,271	396,9314	MALALBERGO
10371318	67,00	1,376	295,0805	MALALBERGO
10370098	68,00	2,679	196,5078	MALALBERGO
10371082	70,00	1,457	0	MALALBERGO
10371086	70,00	3,930	77,7325	MALALBERGO
10371710	70,00	0,174	77,7325	MALALBERGO
10371084	70,00	3,503	237,9538	MALALBERGO
10370505	70,00	3,787	298,7908	MALALBERGO

	Allegato C: Calcolo delle emissioni in atmosfera	118
	Redatto da: Ing. Franca Conti	di 213

060485	ASSOCIAZIONE TERRE DI PIANURA	
01/02/2007	INDAGINI AMBIENTALI INTEGRATIVE	Ver. 01


10370505	70,00	3,787	298,7908	MALALBERGO
10371892	110,50	7,804	66,86783	MALALBERGO
10371892	110,50	7,804	66,86783	MALALBERGO
10370092	111,50	0,156	53,9309	MALALBERGO
10370092	111,50	0,156	53,9309	MALALBERGO

NUM_ARCO	VELOCITA' MEDIA	LUNGHEZZA ARCO	Etot	COMUNE
10370541	23,50	0,174	705,8616	MINERBIO
10370101	27,00	0,753	274,514	MINERBIO
10371077	38,00	1,124	1502,615	MINERBIO
10371919	38,00	1,195	1502,615	MINERBIO
10370877	55,00	2,954	155,913	MINERBIO
10370877	55,00	2,954	155,913	MINERBIO
10371319	55,50	0,806	208,2098	MINERBIO
20379124	56,00	2,888	402,8838	MINERBIO
20379124	56,00	2,888	402,8838	MINERBIO
10371255	56,00	0,162	788,5691	MINERBIO
10371080	57,00	1,338	192,6633	MINERBIO
10371549	57,00	0,445	766,1374	MINERBIO
10370864	57,00	2,797	766,1374	MINERBIO
10370864	57,00	2,797	766,1374	MINERBIO
10370864	57,00	2,797	766,1374	MINERBIO
10370864	57,00	2,797	766,1374	MINERBIO
10370864	57,00	2,797	766,1374	MINERBIO
10370864	57,00	2,797	766,1374	MINERBIO
10370864	57,00	2,797	766,1374	MINERBIO
10370864	57,00	2,797	766,1374	MINERBIO
10370864	57,00	2,797	766,1374	MINERBIO
10370864	57,00	2,797	766,1374	MINERBIO
10370864	57,00	2,797	766,1374	MINERBIO
10370864	57,00	2,797	766,1374	MINERBIO
10370864	57,00	2,797	766,1374	MINERBIO
10370866	57,50	4,842	138,1294	MINERBIO
10371320	59,50	2,537	52,8581	MINERBIO
10371262	59,50	1,596	78,54409	MINERBIO
10371256	60,00	1,665	12,62694	MINERBIO

060485	ASSOCIAZIONE TERRE DI PIANURA	
01/02/2007	INDAGINI AMBIENTALI INTEGRATIVE	Ver. 01

10370865	60,00	3,232	50,81073	MINERBIO
10370863	60,00	1,862	81,5928	MINERBIO
10370869	60,00	5,041	46,95043	MINERBIO
20379125	60,00	0,638	215,5748	MINERBIO
10370158	63,50	2,595	670,8399	MINERBIO
10370021	64,50	0,808	710,025	MINERBIO
10370876	64,50	3,134	722,6519	MINERBIO
10371548	64,50	0,328	710,025	MINERBIO
10371318	67,00	1,376	295,0805	MINERBIO
10370590	69,50	1,335	187,309	MINERBIO

NUM_ARCO	VELOCITA' MEDIA	LUNGHEZZA ARCO	Etot	COMUNE
10371060	24,00	1,142	484,1237	MOLINELLA
10371328	24,50	0,534	646,3603	MOLINELLA
10370132	25,00	0,400	644,3319	MOLINELLA
10371059	28,50	0,779	219,7489	MOLINELLA
10370494	29,00	1,693	581,4196	MOLINELLA
10370079	38,50	0,554	484,1237	MOLINELLA
10370983	40,00	4,102	0,93279	MOLINELLA
10370983	40,00	4,102	0,93279	MOLINELLA
10370031	45,50	0,392	920,5673	MOLINELLA
10371833	48,50	6,879	436,8675	MOLINELLA
10371833	48,50	6,879	436,8675	MOLINELLA
10371833	48,50	6,879	436,8675	MOLINELLA
10371833	48,50	6,879	436,8675	MOLINELLA
10370026	58,50	3,171	235,3531	MOLINELLA
10370870	59,00	2,712	71,5139	MOLINELLA
10370078	59,00	0,909	176,2605	MOLINELLA
10370024	59,00	1,362	491,9021	MOLINELLA
10371421	59,50	0,159	314,9512	MOLINELLA
10370130	59,50	0,819	314,9512	MOLINELLA
10370982	59,50	0,910	315,884	MOLINELLA
10370986	59,50	0,757	152,9408	MOLINELLA


	Allegato C: Calcolo delle emissioni in atmosfera	120
	Redatto da: Ing. Franca Conti	di 213

060485	ASSOCIAZIONE TERRE DI PIANURA	
01/02/2007	INDAGINI AMBIENTALI INTEGRATIVE	Ver. 01

10370032	59,50	1,126	152,9408	MOLINELLA
10371329	59,50	1,036	314,9512	MOLINELLA
10371420	59,50	0,264	315,884	MOLINELLA
10370856	60,00	2,635	0,93279	MOLINELLA
10370985	60,00	2,581	30,78207	MOLINELLA
10370131	60,00	2,563	79,59808	MOLINELLA
10370984	60,00	5,496	46,95043	MOLINELLA
10370984	60,00	5,496	46,95043	MOLINELLA
10370984	60,00	5,496	46,95043	MOLINELLA
10371781	70,00	4,732	72,38609	MOLINELLA
10370155	70,00	1,502	148,0871	MOLINELLA
10370155	70,00	1,502	148,0871	MOLINELLA
10371419	70,00	2,495	591,9719	MOLINELLA
10371418	70,00	0,152	596,4223	MOLINELLA
10371418	70,00	0,152	596,4223	MOLINELLA
10371058	70,00	2,795	389,8565	MOLINELLA
10371058	70,00	2,795	389,8565	MOLINELLA
10371058	70,00	2,795	389,8565	MOLINELLA


SOx

NUM_ARCO	VELOCITA' MEDIA	LUNGHEZZA ARCO	Etot	COMUNE
10371918	20,50	0,643	68,19154	BARICELLA
10370153	28,00	0,660	23,12158	BARICELLA
10370903	28,50	1,336	16,68569	BARICELLA
20379124	56,00	2,888	33,34141	BARICELLA
20379124	56,00	2,888	33,34141	BARICELLA
10371781	70,00	4,732	7,913625	BARICELLA
10371086	70,00	3,930	9,034392	BARICELLA
10370152	70,00	2,516	7,913625	BARICELLA
10371780	70,00	1,342	7,913625	BARICELLA

	Allegato C: Calcolo delle emissioni in atmosfera	121
	Redatto da: Ing. Franca Conti	di 213

060485	ASSOCIAZIONE TERRE DI PIANURA	
01/02/2007	INDAGINI AMBIENTALI INTEGRATIVE	Ver. 01

NUM_ARCO	VELOCITA' MEDIA	LUNGHEZZA ARCO	Etot	COMUNE
10370135	18,00	0,724	80,52517	BUDRIO
10370627	22,50	0,934	62,90311	BUDRIO
10371747	24,00	0,468	183,0132	BUDRIO
10371747	24,00	0,468	183,0132	BUDRIO
10371423	25,00	0,763	47,67496	BUDRIO
10371422	25,00	0,391	47,67496	BUDRIO
10370872	27,50	0,598	26,35648	BUDRIO
10371897	29,00	0,702	18,33797	BUDRIO
10371457	29,50	0,204	7,738385	BUDRIO
10370891	29,50	0,732	17,57179	BUDRIO
10370852	29,50	1,450	7,738385	BUDRIO
10371358	30,00	2,696	5,670312	BUDRIO
10371358	30,00	2,696	5,670312	BUDRIO
10371749	35,50	0,607	2,817895	BUDRIO
10371749	35,50	0,607	2,817895	BUDRIO
10371752	37,00	0,259	0,459706	BUDRIO
10371921	38,50	0,795	0,919412	BUDRIO
10370167	38,50	1,586	181,6938	BUDRIO
10371748	38,50	0,316	181,6938	BUDRIO
10371768	39,00	0,747	82,31433	BUDRIO
10371927	39,50	0,296	0,919412	BUDRIO
10371753	39,50	0,319	2,068677	BUDRIO
10371751	40,00	0,149	0,180185	BUDRIO
10371750	40,00	0,440	0,180185	BUDRIO
10371750	40,00	0,440	0,180185	BUDRIO
10370983	40,00	4,102	0,108413	BUDRIO
10370983	40,00	4,102	0,108413	BUDRIO
10370983	40,00	4,102	0,108413	BUDRIO
10371515	40,00	1,628	2,095979	BUDRIO
10371515	40,00	1,628	2,095979	BUDRIO
10371502	47,50	0,625	43,19792	BUDRIO
10370987	48,50	3,946	31,00901	BUDRIO


	Allegato C: Calcolo delle emissioni in atmosfera	122
	Redatto da: Ing. Franca Conti	di 213

060485	ASSOCIAZIONE TERRE DI PIANURA	
01/02/2007	INDAGINI AMBIENTALI INTEGRATIVE	Ver. 01

10371833	48,50	6,879	27,80282	BUDRIO
10371833	48,50	6,879	27,80282	BUDRIO
10371833	48,50	6,879	27,80282	BUDRIO
10371833	48,50	6,879	27,80282	BUDRIO
10371833	48,50	6,879	27,80282	BUDRIO
10371798	53,50	4,893	25,10958	BUDRIO
10371798	53,50	4,893	25,10958	BUDRIO
10370877	55,00	2,954	14,12577	BUDRIO
10370877	55,00	2,954	14,12577	BUDRIO
10371507	55,00	1,230	22,95586	BUDRIO
10371146	55,50	1,844	13,36738	BUDRIO
10371506	56,00	2,224	22,19748	BUDRIO
10370889	57,00	2,547	14,63119	BUDRIO
10370889	57,00	2,547	14,63119	BUDRIO
10371767	57,00	2,033	14,63119	BUDRIO
10370864	57,00	2,797	48,09405	BUDRIO
10370864	57,00	2,797	48,09405	BUDRIO
10370864	57,00	2,797	48,09405	BUDRIO
10370864	57,00	2,797	48,09405	BUDRIO
10370864	57,00	2,797	48,09405	BUDRIO
10370864	57,00	2,797	48,09405	BUDRIO
10370864	57,00	2,797	48,09405	BUDRIO
10370864	57,00	2,797	48,09405	BUDRIO
10370864	57,00	2,797	48,09405	BUDRIO
10370864	57,00	2,797	48,09405	BUDRIO
10370864	57,00	2,797	48,09405	BUDRIO
10370864	57,00	2,797	48,09405	BUDRIO
10370864	57,00	2,797	48,09405	BUDRIO
10370864	57,00	2,797	48,09405	BUDRIO
10370866	57,50	4,842	11,5595	BUDRIO
10370888	58,50	2,845	12,53521	BUDRIO
10371335	59,50	0,972	6,034974	BUDRIO
10370878	59,50	2,179	23,62091	BUDRIO
10370133	59,50	0,498	23,62091	BUDRIO
10371333	59,50	2,200	23,62091	BUDRIO
10371329	59,50	1,036	23,62091	BUDRIO
10370134	59,50	1,424	69,51003	BUDRIO

060485	ASSOCIAZIONE TERRE DI PIANURA	
01/02/2007	INDAGINI AMBIENTALI INTEGRATIVE	Ver. 01


10370134	59,50	1,424	69,51003	BUDRIO
10370134	59,50	1,424	69,51003	BUDRIO
10370134	59,50	1,424	69,51003	BUDRIO
10371505	60,00	1,418	0,758387	BUDRIO
10371504	60,00	2,476	8,811538	BUDRIO
10371504	60,00	2,476	8,811538	BUDRIO
10370869	60,00	5,041	5,456773	BUDRIO
10370984	60,00	5,496	5,456773	BUDRIO
10370984	60,00	5,496	5,456773	BUDRIO
10370984	60,00	5,496	5,456773	BUDRIO
10371744	62,50	0,355	52,47774	BUDRIO
10371746	62,50	0,379	52,47774	BUDRIO
10371458	64,50	3,010	43,19792	BUDRIO
10371497	64,50	1,086	43,19792	BUDRIO
10370136	70,00	2,121	0,108413	BUDRIO
10371359	70,00	1,046	0,108413	BUDRIO
10370871	70,00	1,604	0,108413	BUDRIO
10371332	70,00	1,517	8,919951	BUDRIO
10371409	86,50	1,745	88,60637	BUDRIO
10371503	86,50	1,528	88,60637	BUDRIO
10371360	89,50	2,866	61,60632	BUDRIO
10371360	89,50	2,866	61,60632	BUDRIO
10371334	90,00	1,463	51,19917	BUDRIO
10371336	90,00	1,833	61,75134	BUDRIO
10371219	123,50	5,709	1,691576	BUDRIO
10371216	124,50	8,141	1,111462	BUDRIO
10371216	124,50	8,141	1,111462	BUDRIO
10371216	124,50	8,141	1,111462	BUDRIO
10371216	124,50	8,141	1,111462	BUDRIO
10371216	124,50	8,141	1,111462	BUDRIO
10371216	124,50	8,141	1,111462	BUDRIO
10371216	124,50	8,141	1,111462	BUDRIO
10371216	124,50	8,141	1,111462	BUDRIO
10371757	124,50	0,232	1,111462	BUDRIO

	Allegato C: Calcolo delle emissioni in atmosfera	124
	Redatto da: Ing. Franca Conti	di 213

060485	ASSOCIAZIONE TERRE DI PIANURA	
01/02/2007	INDAGINI AMBIENTALI INTEGRATIVE	Ver. 01


10371757	124,50	0,232	1,111462	BUDRIO
10371756	125,50	0,199	1,111462	BUDRIO
10371224	126,00	0,238	0,821406	BUDRIO
10371224	126,00	0,238	0,821406	BUDRIO
10371223	126,50	0,222	0,612061	BUDRIO

NUM_ARCO	VELOCITA' MEDIA	LUNGHEZZA ARCO	Etot	COMUNE
10370528	21,00	0,696	73,29918	GRANAROLO
10371361	28,00	0,806	23,9141	GRANAROLO
10370006	29,50	0,288	6,172113	GRANAROLO
10370006	29,50	0,288	6,172113	GRANAROLO
10370335	29,50	0,725	6,172113	GRANAROLO
10379023	29,50	0,827	18,15899	GRANAROLO
10376443	37,00	0,562	132,4674	GRANAROLO
10376443	37,00	0,562	132,4674	GRANAROLO
10371921	38,50	0,795	0,919412	GRANAROLO
10379022	38,50	0,790	106,9498	GRANAROLO
10371181	39,50	0,399	96,99281	GRANAROLO
10371181	39,50	0,399	96,99281	GRANAROLO
10370157	39,50	0,723	96,99281	GRANAROLO
10371515	40,00	1,628	2,095979	GRANAROLO
10370551	47,00	2,144	33,36147	GRANAROLO
10370540	47,50	2,310	67,16912	GRANAROLO
10370540	47,50	2,310	67,16912	GRANAROLO
10371408	48,00	0,483	70,06415	GRANAROLO
10370137	50,50	1,055	64,50549	GRANAROLO
10371755	51,00	0,277	77,9562	GRANAROLO
10371755	51,00	0,277	77,9562	GRANAROLO
10370154	53,00	0,419	51,75248	GRANAROLO
10370539	55,00	0,978	56,21194	GRANAROLO
10370539	55,00	0,978	56,21194	GRANAROLO
10371146	55,50	1,844	13,36738	GRANAROLO
10370542	55,50	2,554	19,88919	GRANAROLO

	Allegato C: Calcolo delle emissioni in atmosfera	125
	Redatto da: Ing. Franca Conti	di 213

060485	ASSOCIAZIONE TERRE DI PIANURA	
01/02/2007	INDAGINI AMBIENTALI INTEGRATIVE	Ver. 01


10370868	55,50	0,941	13,36738	GRANAROLO
10371509	56,50	0,306	46,62547	GRANAROLO
10370864	57,00	2,797	48,09405	GRANAROLO
10370529	57,50	0,659	20,1231	GRANAROLO
10370529	57,50	0,659	20,1231	GRANAROLO
10379004	57,50	0,872	20,1231	GRANAROLO
10379004	57,50	0,872	20,1231	GRANAROLO
10379004	57,50	0,872	20,1231	GRANAROLO
10371511	57,50	0,862	19,96499	GRANAROLO
10370160	57,50	2,344	70,38838	GRANAROLO
10370888	58,50	2,845	12,53521	GRANAROLO
10370888	58,50	2,845	12,53521	GRANAROLO
10370888	58,50	2,845	12,53521	GRANAROLO
10370545	58,50	1,128	57,41248	GRANAROLO
10370867	59,00	1,667	38,3851	GRANAROLO
10370543	59,50	2,654	9,708949	GRANAROLO
10370543	59,50	2,654	9,708949	GRANAROLO
10370164	59,50	0,929	28,53964	GRANAROLO
10371362	59,50	0,602	28,53964	GRANAROLO
10371200	59,50	2,927	76,69739	GRANAROLO
10371200	59,50	2,927	76,69739	GRANAROLO
10371200	59,50	2,927	76,69739	GRANAROLO
10370163	60,00	1,044	11,84659	GRANAROLO
10370017	60,00	3,163	22,82789	GRANAROLO
10371514	60,00	1,654	66,47099	GRANAROLO
10371514	60,00	1,654	66,47099	GRANAROLO
10371199	60,00	1,069	72,5205	GRANAROLO
10371920	60,00	1,271	66,47099	GRANAROLO
10371203	64,00	0,419	58,97095	GRANAROLO
10370873	64,50	0,865	48,53322	GRANAROLO
10370873	64,50	0,865	48,53322	GRANAROLO
10370876	64,50	3,134	48,53322	GRANAROLO
10371205	66,00	1,040	64,06632	GRANAROLO

	Allegato C: Calcolo delle emissioni in atmosfera	126
	Redatto da: Ing. Franca Conti	di 213

060485	ASSOCIAZIONE TERRE DI PIANURA	
01/02/2007	INDAGINI AMBIENTALI INTEGRATIVE	Ver. 01

10371359	70,00	1,046	0,108413	GRANAROLO
10371409	86,50	1,745	88,60637	GRANAROLO
10371219	123,50	5,709	1,691576	GRANAROLO
10371219	123,50	5,709	1,691576	GRANAROLO
10371219	123,50	5,709	1,691576	GRANAROLO
10371219	123,50	5,709	1,691576	GRANAROLO
10371219	123,50	5,709	1,691576	GRANAROLO

NUM_ARCO	VELOCITA'_MEDIA	LUNGHEZZA ARCO	Etot	COMUNE
10370088	14,00	0,100	4,146136	MALALBERGO
10370020	15,50	0,426	76,66279	MALALBERGO
10370091	20,00	0,194	0,979071	MALALBERGO
10371303	20,50	1,013	67,11071	MALALBERGO
10371148	20,50	0,729	67,11071	MALALBERGO
10370159	20,50	1,156	60,25601	MALALBERGO
10371903	20,50	0,460	60,25601	MALALBERGO
10370862	28,50	0,625	19,15442	MALALBERGO
10370093	30,00	0,267	5,125206	MALALBERGO
10370087	34,00	0,323	4,146136	MALALBERGO
10370087	34,00	0,323	4,146136	MALALBERGO
10370861	56,50	1,133	52,29555	MALALBERGO
10371330	56,50	1,288	52,29555	MALALBERGO
10370016	58,00	0,621	37,81694	MALALBERGO
20379123	59,00	0,978	31,74533	MALALBERGO
10371325	59,00	2,615	36,3353	MALALBERGO
10370084	59,00	1,826	36,3353	MALALBERGO
10370158	63,50	2,595	46,00711	MALALBERGO
20379122	66,00	0,271	27,15636	MALALBERGO
10371318	67,00	1,376	31,79855	MALALBERGO
10370098	68,00	2,679	22,83894	MALALBERGO
10371086	70,00	3,930	9,034392	MALALBERGO
10371710	70,00	0,174	9,034392	MALALBERGO
10371084	70,00	3,503	18,16765	MALALBERGO

	Allegato C: Calcolo delle emissioni in atmosfera	127
	Redatto da: Ing. Franca Conti	di 213

060485	ASSOCIAZIONE TERRE DI PIANURA	
01/02/2007	INDAGINI AMBIENTALI INTEGRATIVE	Ver. 01


10370505	70,00	3,787	19,24575	MALALBERGO
10370505	70,00	3,787	19,24575	MALALBERGO
10371892	110,50	7,804	3,367178	MALALBERGO
10371892	110,50	7,804	3,367178	MALALBERGO
10370092	111,50	0,156	2,722748	MALALBERGO
10370092	111,50	0,156	2,722748	MALALBERGO

NUM_ARCO	VELOCITA' MEDIA	LUNGHEZZA ARCO	Etot	COMUNE
10370541	23,50	0,174	54,64717	MINERBIO
10370101	27,00	0,753	29,15741	MINERBIO
10371077	38,00	1,124	87,43498	MINERBIO
10371919	38,00	1,195	87,43498	MINERBIO
10370877	55,00	2,954	14,12577	MINERBIO
10370877	55,00	2,954	14,12577	MINERBIO
10371319	55,50	0,806	20,70331	MINERBIO
20379124	56,00	2,888	33,34141	MINERBIO
20379124	56,00	2,888	33,34141	MINERBIO
10371255	56,00	0,162	56,19439	MINERBIO
10371080	57,00	1,338	18,89643	MINERBIO
10371549	57,00	0,445	48,09405	MINERBIO
10370864	57,00	2,797	48,09405	MINERBIO
10370864	57,00	2,797	48,09405	MINERBIO
10370864	57,00	2,797	48,09405	MINERBIO
10370864	57,00	2,797	48,09405	MINERBIO
10370864	57,00	2,797	48,09405	MINERBIO
10370864	57,00	2,797	48,09405	MINERBIO
10370864	57,00	2,797	48,09405	MINERBIO
10370864	57,00	2,797	48,09405	MINERBIO
10370864	57,00	2,797	48,09405	MINERBIO
10370864	57,00	2,797	48,09405	MINERBIO
10370864	57,00	2,797	48,09405	MINERBIO
10370864	57,00	2,797	48,09405	MINERBIO
10370866	57,50	4,842	11,5595	MINERBIO
10371320	59,50	2,537	6,143387	MINERBIO

060485	ASSOCIAZIONE TERRE DI PIANURA	
01/02/2007	INDAGINI AMBIENTALI INTEGRATIVE	Ver. 01

10371262	59,50	1,596	8,129948	MINERBIO
10371256	60,00	1,665	0,468784	MINERBIO
10370865	60,00	3,232	4,407276	MINERBIO
10370863	60,00	1,862	7,984895	MINERBIO
10370869	60,00	5,041	5,456773	MINERBIO
20379125	60,00	0,638	13,06974	MINERBIO
10370158	63,50	2,595	46,00711	MINERBIO
10370021	64,50	0,808	48,06444	MINERBIO
10370876	64,50	3,134	48,53322	MINERBIO
10371548	64,50	0,328	48,06444	MINERBIO
10371318	67,00	1,376	31,79855	MINERBIO
10370590	69,50	1,335	20,27167	MINERBIO

NUM_ARCO	VELOCITA' MEDIA	LUNGHEZZA ARCO	Etot	COMUNE
10371060	24,00	1,142	54,85825	MOLINELLA
10371328	24,50	0,534	47,90482	MOLINELLA
10370132	25,00	0,400	47,67496	MOLINELLA
10371059	28,50	0,779	24,90074	MOLINELLA
10370494	29,00	1,693	21,05592	MOLINELLA
10370079	38,50	0,554	54,85825	MOLINELLA
10370983	40,00	4,102	0,108413	MOLINELLA
10370983	40,00	4,102	0,108413	MOLINELLA
10370031	45,50	0,392	39,57509	MOLINELLA
10371833	48,50	6,879	27,80282	MOLINELLA
10371833	48,50	6,879	27,80282	MOLINELLA
10371833	48,50	6,879	27,80282	MOLINELLA
10371833	48,50	6,879	27,80282	MOLINELLA
10370026	58,50	3,171	14,36969	MOLINELLA
10370870	59,00	2,712	8,311641	MOLINELLA
10370078	59,00	0,909	12,49556	MOLINELLA
10370024	59,00	1,362	34,19917	MOLINELLA
10371421	59,50	0,159	23,62091	MOLINELLA


	Allegato C: Calcolo delle emissioni in atmosfera	129
	Redatto da: Ing. Franca Conti	di 213

060485	ASSOCIAZIONE TERRE DI PIANURA	
01/02/2007	INDAGINI AMBIENTALI INTEGRATIVE	Ver. 01

10370130	59,50	0,819	23,62091	MOLINELLA
10370982	59,50	0,910	23,72932	MOLINELLA
10370986	59,50	0,757	9,785243	MOLINELLA
10370032	59,50	1,126	9,785243	MOLINELLA
10371329	59,50	1,036	23,62091	MOLINELLA
10371420	59,50	0,264	23,72932	MOLINELLA
10370856	60,00	2,635	0,108413	MOLINELLA
10370985	60,00	2,581	3,577619	MOLINELLA
10370131	60,00	2,563	9,251217	MOLINELLA
10370984	60,00	5,496	5,456773	MOLINELLA
10370984	60,00	5,496	5,456773	MOLINELLA
10370984	60,00	5,496	5,456773	MOLINELLA
10371781	70,00	4,732	7,913625	MOLINELLA
10370155	70,00	1,502	10,2199	MOLINELLA
10370155	70,00	1,502	10,2199	MOLINELLA
10371419	70,00	2,495	22,35857	MOLINELLA
10371418	70,00	0,152	31,36537	MOLINELLA
10371418	70,00	0,152	31,36537	MOLINELLA
10371058	70,00	2,795	21,83962	MOLINELLA
10371058	70,00	2,795	21,83962	MOLINELLA
10371058	70,00	2,795	21,83962	MOLINELLA

NM VOC


NUM_ARCO	VELOCITA' MEDIA	LUNGHEZZA ARCO	Etot	COMUNE
10371918	20,50	0,643	1045,956	BARICELLA
10370153	28,00	0,660	375,0608	BARICELLA
10370903	28,50	1,336	269,9661	BARICELLA
20379124	56,00	2,888	147,548	BARICELLA
20379124	56,00	2,888	147,548	BARICELLA
10371781	70,00	4,732	33,43175	BARICELLA
10371086	70,00	3,930	37,83112	BARICELLA
10370152	70,00	2,516	33,43175	BARICELLA

	Allegato C: Calcolo delle emissioni in atmosfera	130
	Redatto da: Ing. Franca Conti	di 213

060485	ASSOCIAZIONE TERRE DI PIANURA	
01/02/2007	INDAGINI AMBIENTALI INTEGRATIVE	Ver. 01


10371780	70,00	1,342	33,43175	BARICELLA
----------	-------	-------	----------	-----------

NUM_ARCO	VELOCITA'_MEDIA	LUNGHEZZA ARCO	Etot	COMUNE
10370135	18,00	0,724	1314,935	BUDRIO
10370627	22,50	0,934	1027,176	BUDRIO
10371747	24,00	0,468	2385,325	BUDRIO
10371747	24,00	0,468	2385,325	BUDRIO
10371423	25,00	0,763	713,4338	BUDRIO
10371422	25,00	0,391	713,4338	BUDRIO
10370872	27,50	0,598	430,388	BUDRIO
10371897	29,00	0,702	269,4155	BUDRIO
10371457	29,50	0,204	126,3639	BUDRIO
10370891	29,50	0,732	256,9042	BUDRIO
10370852	29,50	1,450	126,3639	BUDRIO
10371358	30,00	2,696	70,06763	BUDRIO
10371358	30,00	2,696	70,06763	BUDRIO
10371749	35,50	0,607	43,51194	BUDRIO
10371749	35,50	0,607	43,51194	BUDRIO
10371752	37,00	0,259	7,506767	BUDRIO
10371921	38,50	0,795	15,01353	BUDRIO
10370167	38,50	1,586	2361,276	BUDRIO
10371748	38,50	0,316	2361,276	BUDRIO
10371768	39,00	0,747	1291,591	BUDRIO
10371927	39,50	0,296	15,01353	BUDRIO
10371753	39,50	0,319	33,78045	BUDRIO
10371751	40,00	0,149	1,048308	BUDRIO
10371750	40,00	0,440	1,048308	BUDRIO
10371750	40,00	0,440	1,048308	BUDRIO
10370983	40,00	4,102	0,453973	BUDRIO
10370983	40,00	4,102	0,453973	BUDRIO
10370983	40,00	4,102	0,453973	BUDRIO
10371515	40,00	1,628	8,77682	BUDRIO
10371515	40,00	1,628	8,77682	BUDRIO

	Allegato C: Calcolo delle emissioni in atmosfera	131
	Redatto da: Ing. Franca Conti	di 213


060485	ASSOCIAZIONE TERRE DI PIANURA	
01/02/2007	INDAGINI AMBIENTALI INTEGRATIVE	Ver. 01

10371502	47,50	0,625	194,1099	BUDRIO
10370987	48,50	3,946	149,239	BUDRIO
10371833	48,50	6,879	129,9374	BUDRIO
10371833	48,50	6,879	129,9374	BUDRIO
10371833	48,50	6,879	129,9374	BUDRIO
10371833	48,50	6,879	129,9374	BUDRIO
10371833	48,50	6,879	129,9374	BUDRIO
10371798	53,50	4,893	108,6707	BUDRIO
10371798	53,50	4,893	108,6707	BUDRIO
10370877	55,00	2,954	61,50136	BUDRIO
10370877	55,00	2,954	61,50136	BUDRIO
10371507	55,00	1,230	112,2851	BUDRIO
10371146	55,50	1,844	58,03186	BUDRIO
10371506	56,00	2,224	108,8156	BUDRIO
10370889	57,00	2,547	63,91158	BUDRIO
10370889	57,00	2,547	63,91158	BUDRIO
10371767	57,00	2,033	63,91158	BUDRIO
10370864	57,00	2,797	225,4824	BUDRIO
10370864	57,00	2,797	225,4824	BUDRIO
10370864	57,00	2,797	225,4824	BUDRIO
10370864	57,00	2,797	225,4824	BUDRIO
10370864	57,00	2,797	225,4824	BUDRIO
10370864	57,00	2,797	225,4824	BUDRIO
10370864	57,00	2,797	225,4824	BUDRIO
10370864	57,00	2,797	225,4824	BUDRIO
10370864	57,00	2,797	225,4824	BUDRIO
10370864	57,00	2,797	225,4824	BUDRIO
10370864	57,00	2,797	225,4824	BUDRIO
10370864	57,00	2,797	225,4824	BUDRIO
10370864	57,00	2,797	225,4824	BUDRIO
10370864	57,00	2,797	225,4824	BUDRIO
10370866	57,50	4,842	51,049	BUDRIO
10370888	58,50	2,845	55,13476	BUDRIO
10371335	59,50	0,972	25,27119	BUDRIO
10370878	59,50	2,179	106,55	BUDRIO
10370133	59,50	0,498	106,55	BUDRIO
10371333	59,50	2,200	106,55	BUDRIO

	Allegato C: Calcolo delle emissioni in atmosfera	132
	Redatto da: Ing. Franca Conti	di 213

060485	ASSOCIAZIONE TERRE DI PIANURA	
01/02/2007	INDAGINI AMBIENTALI INTEGRATIVE	Ver. 01


10371329	59,50	1,036	106,55	BUDRIO
10370134	59,50	1,424	344,246	BUDRIO
10370134	59,50	1,424	344,246	BUDRIO
10370134	59,50	1,424	344,246	BUDRIO
10370134	59,50	1,424	344,246	BUDRIO
10371505	60,00	1,418	3,469499	BUDRIO
10371504	60,00	2,476	40,4234	BUDRIO
10371504	60,00	2,476	40,4234	BUDRIO
10370869	60,00	5,041	22,85	BUDRIO
10370984	60,00	5,496	22,85	BUDRIO
10370984	60,00	5,496	22,85	BUDRIO
10370984	60,00	5,496	22,85	BUDRIO
10371744	62,50	0,355	237,3756	BUDRIO
10371746	62,50	0,379	237,3756	BUDRIO
10371458	64,50	3,010	194,1099	BUDRIO
10371497	64,50	1,086	194,1099	BUDRIO
10370136	70,00	2,121	0,453973	BUDRIO
10371359	70,00	1,046	0,453973	BUDRIO
10370871	70,00	1,604	0,453973	BUDRIO
10371332	70,00	1,517	40,87737	BUDRIO
10371409	86,50	1,745	242,1656	BUDRIO
10371503	86,50	1,528	242,1656	BUDRIO
10371360	89,50	2,866	166,3667	BUDRIO
10371360	89,50	2,866	166,3667	BUDRIO
10371334	90,00	1,463	137,7057	BUDRIO
10371336	90,00	1,833	166,6631	BUDRIO
10371219	123,50	5,709	4,624221	BUDRIO
10371216	124,50	8,141	3,438503	BUDRIO
10371216	124,50	8,141	3,438503	BUDRIO
10371216	124,50	8,141	3,438503	BUDRIO
10371216	124,50	8,141	3,438503	BUDRIO
10371216	124,50	8,141	3,438503	BUDRIO
10371216	124,50	8,141	3,438503	BUDRIO
10371216	124,50	8,141	3,438503	BUDRIO

	Allegato C: Calcolo delle emissioni in atmosfera	133
	Redatto da: Ing. Franca Conti	di 213

060485	ASSOCIAZIONE TERRE DI PIANURA	
01/02/2007	INDAGINI AMBIENTALI INTEGRATIVE	Ver. 01


10371216	124,50	8,141	3,438503	BUDRIO
10371757	124,50	0,232	3,438503	BUDRIO
10371757	124,50	0,232	3,438503	BUDRIO
10371756	125,50	0,199	3,438503	BUDRIO
10371224	126,00	0,238	2,845644	BUDRIO
10371224	126,00	0,238	2,845644	BUDRIO
10371223	126,50	0,222	2,028842	BUDRIO

NUM_ARCO	VELOCITA' MEDIA	LUNGHEZZA ARCO	Etot	COMUNE
10370528	21,00	0,696	1136,87	GRANAROLO
10371361	28,00	0,806	357,968	GRANAROLO
10370006	29,50	0,288	95,78178	GRANAROLO
10370006	29,50	0,288	95,78178	GRANAROLO
10370335	29,50	0,725	95,78178	GRANAROLO
10379023	29,50	0,827	274,0015	GRANAROLO
10376443	37,00	0,562	2015,457	GRANAROLO
10376443	37,00	0,562	2015,457	GRANAROLO
10371921	38,50	0,795	15,01353	GRANAROLO
10379022	38,50	0,790	1428,573	GRANAROLO
10371181	39,50	0,399	1458,701	GRANAROLO
10371181	39,50	0,399	1458,701	GRANAROLO
10370157	39,50	0,723	1458,701	GRANAROLO
10371515	40,00	1,628	8,77682	GRANAROLO
10370551	47,00	2,144	157,0332	GRANAROLO
10370540	47,50	2,310	329,7429	GRANAROLO
10370540	47,50	2,310	329,7429	GRANAROLO
10371408	48,00	0,483	339,5154	GRANAROLO
10370137	50,50	1,055	312,4195	GRANAROLO
10371755	51,00	0,277	364,3369	GRANAROLO
10371755	51,00	0,277	364,3369	GRANAROLO
10370154	53,00	0,419	235,8075	GRANAROLO
10370539	55,00	0,978	267,1142	GRANAROLO
10370539	55,00	0,978	267,1142	GRANAROLO

	Allegato C: Calcolo delle emissioni in atmosfera	134
	Redatto da: Ing. Franca Conti	di 213

060485	ASSOCIAZIONE TERRE DI PIANURA	
01/02/2007	INDAGINI AMBIENTALI INTEGRATIVE	Ver. 01


10371146	55,50	1,844	58,03186	GRANAROLO
10370542	55,50	2,554	96,50562	GRANAROLO
10370868	55,50	0,941	58,03186	GRANAROLO
10371509	56,50	0,306	211,6943	GRANAROLO
10370864	57,00	2,797	225,4824	GRANAROLO
10370529	57,50	0,659	87,49628	GRANAROLO
10370529	57,50	0,659	87,49628	GRANAROLO
10379004	57,50	0,872	87,49628	GRANAROLO
10379004	57,50	0,872	87,49628	GRANAROLO
10379004	57,50	0,872	87,49628	GRANAROLO
10371511	57,50	0,862	94,76647	GRANAROLO
10370160	57,50	2,344	341,4607	GRANAROLO
10370888	58,50	2,845	55,13476	GRANAROLO
10370888	58,50	2,845	55,13476	GRANAROLO
10370888	58,50	2,845	55,13476	GRANAROLO
10370545	58,50	1,128	288,5936	GRANAROLO
10370867	59,00	1,667	177,7757	GRANAROLO
10370543	59,50	2,654	47,70673	GRANAROLO
10370543	59,50	2,654	47,70673	GRANAROLO
10370164	59,50	0,929	124,7967	GRANAROLO
10371362	59,50	0,602	124,7967	GRANAROLO
10371200	59,50	2,927	376,693	GRANAROLO
10371200	59,50	2,927	376,693	GRANAROLO
10371200	59,50	2,927	376,693	GRANAROLO
10370163	60,00	1,044	53,42634	GRANAROLO
10370017	60,00	3,163	102,0541	GRANAROLO
10371514	60,00	1,654	312,4239	GRANAROLO
10371514	60,00	1,654	312,4239	GRANAROLO
10371199	60,00	1,069	350,3888	GRANAROLO
10371920	60,00	1,271	312,4239	GRANAROLO
10371203	64,00	0,419	271,3228	GRANAROLO
10370873	64,50	0,865	224,0898	GRANAROLO
10370873	64,50	0,865	224,0898	GRANAROLO

	Allegato C: Calcolo delle emissioni in atmosfera	135
	Redatto da: Ing. Franca Conti	di 213

060485	ASSOCIAZIONE TERRE DI PIANURA	
01/02/2007	INDAGINI AMBIENTALI INTEGRATIVE	Ver. 01

10370876	64,50	3,134	224,0898	GRANAROLO
10371205	66,00	1,040	313,8122	GRANAROLO
10371359	70,00	1,046	0,453973	GRANAROLO
10371409	86,50	1,745	242,1656	GRANAROLO
10371219	123,50	5,709	4,624221	GRANAROLO
10371219	123,50	5,709	4,624221	GRANAROLO
10371219	123,50	5,709	4,624221	GRANAROLO
10371219	123,50	5,709	4,624221	GRANAROLO
10371219	123,50	5,709	4,624221	GRANAROLO

NUM_ARCO	VELOCITA'_MEDIA	LUNGHEZZA ARCO	Etot	COMUNE
10370088	14,00	0,100	57,69288	MALALBERGO
10370020	15,50	0,426	1156,756	MALALBERGO
10370091	20,00	0,194	13,48487	MALALBERGO
10371303	20,50	1,013	1015,793	MALALBERGO
10371148	20,50	0,729	1015,793	MALALBERGO
10370159	20,50	1,156	966,4302	MALALBERGO
10371903	20,50	0,460	966,4302	MALALBERGO
10370862	28,50	0,625	312,782	MALALBERGO
10370093	30,00	0,267	71,17775	MALALBERGO
10370087	34,00	0,323	57,69288	MALALBERGO
10370087	34,00	0,323	57,69288	MALALBERGO
10370861	56,50	1,133	237,494	MALALBERGO
10371330	56,50	1,288	237,494	MALALBERGO
10370016	58,00	0,621	169,5208	MALALBERGO
20379123	59,00	0,978	144,3899	MALALBERGO
10371325	59,00	2,615	163,3165	MALALBERGO
10370084	59,00	1,826	163,3165	MALALBERGO
10370158	63,50	2,595	211,4552	MALALBERGO
20379122	66,00	0,271	124,88	MALALBERGO
10371318	67,00	1,376	134,624	MALALBERGO
10370098	68,00	2,679	95,63708	MALALBERGO
10371086	70,00	3,930	37,83112	MALALBERGO

	Allegato C: Calcolo delle emissioni in atmosfera	136
	Redatto da: Ing. Franca Conti	di 213

060485	ASSOCIAZIONE TERRE DI PIANURA	
01/02/2007	INDAGINI AMBIENTALI INTEGRATIVE	Ver. 01


10371710	70,00	0,174	37,83112	MALALBERGO
10371084	70,00	3,503	81,65823	MALALBERGO
10370505	70,00	3,787	89,69819	MALALBERGO
10370505	70,00	3,787	89,69819	MALALBERGO
10371892	110,50	7,804	8,82688	MALALBERGO
10371892	110,50	7,804	8,82688	MALALBERGO
10370092	111,50	0,156	7,12079	MALALBERGO
10370092	111,50	0,156	7,12079	MALALBERGO

NUM_ARCO	VELOCITA' MEDIA	LUNGHEZZA ARCO	Etot	COMUNE
10370541	23,50	0,174	827,2864	MINERBIO
10370101	27,00	0,753	471,1201	MINERBIO
10371077	38,00	1,124	1215,026	MINERBIO
10371919	38,00	1,195	1215,026	MINERBIO
10370877	55,00	2,954	61,50136	MINERBIO
10370877	55,00	2,954	61,50136	MINERBIO
10371319	55,50	0,806	88,75073	MINERBIO
20379124	56,00	2,888	147,548	MINERBIO
20379124	56,00	2,888	147,548	MINERBIO
10371255	56,00	0,162	256,1705	MINERBIO
10371080	57,00	1,338	81,1845	MINERBIO
10371549	57,00	0,445	225,4824	MINERBIO
10370864	57,00	2,797	225,4824	MINERBIO
10370864	57,00	2,797	225,4824	MINERBIO
10370864	57,00	2,797	225,4824	MINERBIO
10370864	57,00	2,797	225,4824	MINERBIO
10370864	57,00	2,797	225,4824	MINERBIO
10370864	57,00	2,797	225,4824	MINERBIO
10370864	57,00	2,797	225,4824	MINERBIO
10370864	57,00	2,797	225,4824	MINERBIO
10370864	57,00	2,797	225,4824	MINERBIO
10370864	57,00	2,797	225,4824	MINERBIO
10370864	57,00	2,797	225,4824	MINERBIO
10370864	57,00	2,797	225,4824	MINERBIO
10370864	57,00	2,797	225,4824	MINERBIO
10370866	57,50	4,842	51,049	MINERBIO

060485	ASSOCIAZIONE TERRE DI PIANURA	
01/02/2007	INDAGINI AMBIENTALI INTEGRATIVE	Ver. 01

10371320	59,50	2,537	25,72516	MINERBIO
10371262	59,50	1,596	34,63138	MINERBIO
10371256	60,00	1,665	2,550588	MINERBIO
10370865	60,00	3,232	19,33664	MINERBIO
10370863	60,00	1,862	34,31777	MINERBIO
10370869	60,00	5,041	22,85	MINERBIO
20379125	60,00	0,638	61,77991	MINERBIO
10370158	63,50	2,595	211,4552	MINERBIO
10370021	64,50	0,808	221,5392	MINERBIO
10370876	64,50	3,134	224,0898	MINERBIO
10371548	64,50	0,328	221,5392	MINERBIO
10371318	67,00	1,376	134,624	MINERBIO
10370590	69,50	1,335	85,76809	MINERBIO

NUM_ARCO	VELOCITA'_MEDIA	LUNGHEZZA ARCO	Etot	COMUNE
10371060	24,00	1,142	895,8075	MOLINELLA
10371328	24,50	0,534	717,1872	MOLINELLA
10370132	25,00	0,400	713,4338	MOLINELLA
10371059	28,50	0,779	406,6165	MOLINELLA
10370494	29,00	1,693	228,7012	MOLINELLA
10370079	38,50	0,554	895,8075	MOLINELLA
10370983	40,00	4,102	0,453973	MOLINELLA
10370983	40,00	4,102	0,453973	MOLINELLA
10370031	45,50	0,392	205,3804	MOLINELLA
10371833	48,50	6,879	129,9374	MOLINELLA
10371833	48,50	6,879	129,9374	MOLINELLA
10371833	48,50	6,879	129,9374	MOLINELLA
10371833	48,50	6,879	129,9374	MOLINELLA
10370026	58,50	3,171	67,81096	MOLINELLA
10370870	59,00	2,712	34,80463	MOLINELLA
10370078	59,00	0,909	57,02523	MOLINELLA
10370024	59,00	1,362	156,7218	MOLINELLA
10371421	59,50	0,159	106,55	MOLINELLA


	Allegato C: Calcolo delle emissioni in atmosfera	138
	Redatto da: Ing. Franca Conti	di 213

060485	ASSOCIAZIONE TERRE DI PIANURA	
01/02/2007	INDAGINI AMBIENTALI INTEGRATIVE	Ver. 01

10370130	59,50	0,819	106,55	MOLINELLA
10370982	59,50	0,910	107,004	MOLINELLA
10370986	59,50	0,757	45,6759	MOLINELLA
10370032	59,50	1,126	45,6759	MOLINELLA
10371329	59,50	1,036	106,55	MOLINELLA
10371420	59,50	0,264	107,004	MOLINELLA
10370856	60,00	2,635	0,453973	MOLINELLA
10370985	60,00	2,581	14,98112	MOLINELLA
10370131	60,00	2,563	38,73907	MOLINELLA
10370984	60,00	5,496	22,85	MOLINELLA
10370984	60,00	5,496	22,85	MOLINELLA
10370984	60,00	5,496	22,85	MOLINELLA
10371781	70,00	4,732	33,43175	MOLINELLA
10370155	70,00	1,502	46,90842	MOLINELLA
10370155	70,00	1,502	46,90842	MOLINELLA
10371419	70,00	2,495	120,9479	MOLINELLA
10371418	70,00	0,152	153,669	MOLINELLA
10371418	70,00	0,152	153,669	MOLINELLA
10371058	70,00	2,795	105,2605	MOLINELLA
10371058	70,00	2,795	105,2605	MOLINELLA
10371058	70,00	2,795	105,2605	MOLINELLA

VOC


NUM_ARCO	VELOCITA' MEDIA	LUNGHEZZA ARCO	Etot	COMUNE
10371918	20,50	0,643	1249,711	BARICELLA
10370153	28,00	0,660	451,0058	BARICELLA
10370903	28,50	1,336	324,5377	BARICELLA
20379124	56,00	2,888	167,6983	BARICELLA
20379124	56,00	2,888	167,6983	BARICELLA
10371781	70,00	4,732	38,59677	BARICELLA
10371086	70,00	3,930	43,80834	BARICELLA
10370152	70,00	2,516	38,59677	BARICELLA

	Allegato C: Calcolo delle emissioni in atmosfera	139
	Redatto da: Ing. Franca Conti	di 213

060485	ASSOCIAZIONE TERRE DI PIANURA	
01/02/2007	INDAGINI AMBIENTALI INTEGRATIVE	Ver. 01


10371780	70,00	1,342	38,59677	BARICELLA
----------	-------	-------	----------	-----------

NUM_ARCO	VELOCITA'_MEDIA	LUNGHEZZA ARCO	Etot	COMUNE
10370135	18,00	0,724	1582,357	BUDRIO
10370627	22,50	0,934	1236,075	BUDRIO
10371747	24,00	0,468	2790,424	BUDRIO
10371747	24,00	0,468	2790,424	BUDRIO
10371423	25,00	0,763	849,8947	BUDRIO
10371422	25,00	0,391	849,8947	BUDRIO
10370872	27,50	0,598	517,917	BUDRIO
10371897	29,00	0,702	320,2232	BUDRIO
10371457	29,50	0,204	152,0628	BUDRIO
10370891	29,50	0,732	305,1675	BUDRIO
10370852	29,50	1,450	152,0628	BUDRIO
10371358	30,00	2,696	81,32949	BUDRIO
10371358	30,00	2,696	81,32949	BUDRIO
10371749	35,50	0,607	52,02907	BUDRIO
10371749	35,50	0,607	52,02907	BUDRIO
10371752	37,00	0,259	9,033436	BUDRIO
10371921	38,50	0,795	18,06687	BUDRIO
10370167	38,50	1,586	2761,152	BUDRIO
10371748	38,50	0,316	2761,152	BUDRIO
10371768	39,00	0,747	1547,294	BUDRIO
10371927	39,50	0,296	18,06687	BUDRIO
10371753	39,50	0,319	40,65046	BUDRIO
10371751	40,00	0,149	1,096832	BUDRIO
10371750	40,00	0,440	1,096832	BUDRIO
10371750	40,00	0,440	1,096832	BUDRIO
10370983	40,00	4,102	0,5257	BUDRIO
10370983	40,00	4,102	0,5257	BUDRIO
10370983	40,00	4,102	0,5257	BUDRIO
10371515	40,00	1,628	10,16353	BUDRIO
10371515	40,00	1,628	10,16353	BUDRIO

	Allegato C: Calcolo delle emissioni in atmosfera	140
	Redatto da: Ing. Franca Conti	di 213


060485	ASSOCIAZIONE TERRE DI PIANURA	
01/02/2007	INDAGINI AMBIENTALI INTEGRATIVE	Ver. 01

10371502	47,50	0,625	219,509	BUDRIO
10370987	48,50	3,946	165,0893	BUDRIO
10371833	48,50	6,879	145,0803	BUDRIO
10371833	48,50	6,879	145,0803	BUDRIO
10371833	48,50	6,879	145,0803	BUDRIO
10371833	48,50	6,879	145,0803	BUDRIO
10371833	48,50	6,879	145,0803	BUDRIO
10371798	53,50	4,893	124,4352	BUDRIO
10371798	53,50	4,893	124,4352	BUDRIO
10370877	55,00	2,954	70,28156	BUDRIO
10370877	55,00	2,954	70,28156	BUDRIO
10371507	55,00	1,230	123,585	BUDRIO
10371146	55,50	1,844	66,38099	BUDRIO
10371506	56,00	2,224	119,6844	BUDRIO
10370889	57,00	2,547	72,95549	BUDRIO
10370889	57,00	2,547	72,95549	BUDRIO
10371767	57,00	2,033	72,95549	BUDRIO
10370864	57,00	2,797	251,5053	BUDRIO
10370864	57,00	2,797	251,5053	BUDRIO
10370864	57,00	2,797	251,5053	BUDRIO
10370864	57,00	2,797	251,5053	BUDRIO
10370864	57,00	2,797	251,5053	BUDRIO
10370864	57,00	2,797	251,5053	BUDRIO
10370864	57,00	2,797	251,5053	BUDRIO
10370864	57,00	2,797	251,5053	BUDRIO
10370864	57,00	2,797	251,5053	BUDRIO
10370864	57,00	2,797	251,5053	BUDRIO
10370864	57,00	2,797	251,5053	BUDRIO
10370864	57,00	2,797	251,5053	BUDRIO
10370864	57,00	2,797	251,5053	BUDRIO
10370864	57,00	2,797	251,5053	BUDRIO
10370866	57,50	4,842	58,06065	BUDRIO
10370888	58,50	2,845	62,79195	BUDRIO
10371335	59,50	0,972	29,26397	BUDRIO
10370878	59,50	2,179	120,3399	BUDRIO
10370133	59,50	0,498	120,3399	BUDRIO
10371333	59,50	2,200	120,3399	BUDRIO

	Allegato C: Calcolo delle emissioni in atmosfera	141
	Redatto da: Ing. Franca Conti	di 213

060485	ASSOCIAZIONE TERRE DI PIANURA	
01/02/2007	INDAGINI AMBIENTALI INTEGRATIVE	Ver. 01


10371329	59,50	1,036	120,3399	BUDRIO
10370134	59,50	1,424	377,4398	BUDRIO
10370134	59,50	1,424	377,4398	BUDRIO
10370134	59,50	1,424	377,4398	BUDRIO
10370134	59,50	1,424	377,4398	BUDRIO
10371505	60,00	1,418	3,900565	BUDRIO
10371504	60,00	2,476	45,40491	BUDRIO
10371504	60,00	2,476	45,40491	BUDRIO
10370869	60,00	5,041	26,46023	BUDRIO
10370984	60,00	5,496	26,46023	BUDRIO
10370984	60,00	5,496	26,46023	BUDRIO
10370984	60,00	5,496	26,46023	BUDRIO
10371744	62,50	0,355	267,8539	BUDRIO
10371746	62,50	0,379	267,8539	BUDRIO
10371458	64,50	3,010	219,509	BUDRIO
10371497	64,50	1,086	219,509	BUDRIO
10370136	70,00	2,121	0,5257	BUDRIO
10371359	70,00	1,046	0,5257	BUDRIO
10370871	70,00	1,604	0,5257	BUDRIO
10371332	70,00	1,517	45,93061	BUDRIO
10371409	86,50	1,745	291,2015	BUDRIO
10371503	86,50	1,528	291,2015	BUDRIO
10371360	89,50	2,866	201,0073	BUDRIO
10371360	89,50	2,866	201,0073	BUDRIO
10371334	90,00	1,463	166,6462	BUDRIO
10371336	90,00	1,833	201,4112	BUDRIO
10371219	123,50	5,709	5,560072	BUDRIO
10371216	124,50	8,141	3,944355	BUDRIO
10371216	124,50	8,141	3,944355	BUDRIO
10371216	124,50	8,141	3,944355	BUDRIO
10371216	124,50	8,141	3,944355	BUDRIO
10371216	124,50	8,141	3,944355	BUDRIO
10371216	124,50	8,141	3,944355	BUDRIO

	Allegato C: Calcolo delle emissioni in atmosfera	142
	Redatto da: Ing. Franca Conti	di 213

060485	ASSOCIAZIONE TERRE DI PIANURA	
01/02/2007	INDAGINI AMBIENTALI INTEGRATIVE	Ver. 01


10371216	124,50	8,141	3,944355	BUDRIO
10371757	124,50	0,232	3,944355	BUDRIO
10371757	124,50	0,232	3,944355	BUDRIO
10371756	125,50	0,199	3,944355	BUDRIO
10371224	126,00	0,238	3,136497	BUDRIO
10371224	126,00	0,238	3,136497	BUDRIO
10371223	126,50	0,222	2,270522	BUDRIO

NUM_ARCO	VELOCITA' MEDIA	LUNGHEZZA ARCO	Etot	COMUNE
10370528	21,00	0,696	1360,11	GRANAROLO
10371361	28,00	0,806	426,4529	GRANAROLO
10370006	29,50	0,288	114,5972	GRANAROLO
10370006	29,50	0,288	114,5972	GRANAROLO
10370335	29,50	0,725	114,5972	GRANAROLO
10379023	29,50	0,827	326,7378	GRANAROLO
10376443	37,00	0,562	2405,758	GRANAROLO
10376443	37,00	0,562	2405,758	GRANAROLO
10371921	38,50	0,795	18,06687	GRANAROLO
10379022	38,50	0,790	1676,942	GRANAROLO
10371181	39,50	0,399	1738,761	GRANAROLO
10371181	39,50	0,399	1738,761	GRANAROLO
10370157	39,50	0,723	1738,761	GRANAROLO
10371515	40,00	1,628	10,16353	GRANAROLO
10370551	47,00	2,144	174,9348	GRANAROLO
10370540	47,50	2,310	362,519	GRANAROLO
10370540	47,50	2,310	362,519	GRANAROLO
10371408	48,00	0,483	374,7723	GRANAROLO
10370137	50,50	1,055	344,9177	GRANAROLO
10371755	51,00	0,277	406,7946	GRANAROLO
10371755	51,00	0,277	406,7946	GRANAROLO
10370154	53,00	0,419	265,4526	GRANAROLO
10370539	55,00	0,978	296,6701	GRANAROLO
10370539	55,00	0,978	296,6701	GRANAROLO

	Allegato C: Calcolo delle emissioni in atmosfera	143
	Redatto da: Ing. Franca Conti	di 213

060485	ASSOCIAZIONE TERRE DI PIANURA	
01/02/2007	INDAGINI AMBIENTALI INTEGRATIVE	Ver. 01


10371146	55,50	1,844	66,38099	GRANAROLO
10370542	55,50	2,554	106,4835	GRANAROLO
10370868	55,50	0,941	66,38099	GRANAROLO
10371509	56,50	0,306	238,5835	GRANAROLO
10370864	57,00	2,797	251,5053	GRANAROLO
10370529	57,50	0,659	100,0323	GRANAROLO
10370529	57,50	0,659	100,0323	GRANAROLO
10379004	57,50	0,872	100,0323	GRANAROLO
10379004	57,50	0,872	100,0323	GRANAROLO
10379004	57,50	0,872	100,0323	GRANAROLO
10371511	57,50	0,862	105,2893	GRANAROLO
10370160	57,50	2,344	376,7907	GRANAROLO
10370888	58,50	2,845	62,79195	GRANAROLO
10370888	58,50	2,845	62,79195	GRANAROLO
10370888	58,50	2,845	62,79195	GRANAROLO
10370545	58,50	1,128	314,9853	GRANAROLO
10370867	59,00	1,667	199,0716	GRANAROLO
10370543	59,50	2,654	52,43373	GRANAROLO
10370543	59,50	2,654	52,43373	GRANAROLO
10370164	59,50	0,929	142,4063	GRANAROLO
10371362	59,50	0,602	142,4063	GRANAROLO
10371200	59,50	2,927	414,0765	GRANAROLO
10371200	59,50	2,927	414,0765	GRANAROLO
10371200	59,50	2,927	414,0765	GRANAROLO
10370163	60,00	1,044	60,34518	GRANAROLO
10370017	60,00	3,163	115,6021	GRANAROLO
10371514	60,00	1,654	348,2017	GRANAROLO
10371514	60,00	1,654	348,2017	GRANAROLO
10371199	60,00	1,069	387,1295	GRANAROLO
10371920	60,00	1,271	348,2017	GRANAROLO
10371203	64,00	0,419	304,4712	GRANAROLO
10370873	64,50	0,865	251,1808	GRANAROLO
10370873	64,50	0,865	251,1808	GRANAROLO

	Allegato C: Calcolo delle emissioni in atmosfera	144
	Redatto da: Ing. Franca Conti	di 213

060485	ASSOCIAZIONE TERRE DI PIANURA	
01/02/2007	INDAGINI AMBIENTALI INTEGRATIVE	Ver. 01

10370876	64,50	3,134	251,1808	GRANAROLO
10371205	66,00	1,040	345,2422	GRANAROLO
10371359	70,00	1,046	0,5257	GRANAROLO
10371409	86,50	1,745	291,2015	GRANAROLO
10371219	123,50	5,709	5,560072	GRANAROLO
10371219	123,50	5,709	5,560072	GRANAROLO
10371219	123,50	5,709	5,560072	GRANAROLO
10371219	123,50	5,709	5,560072	GRANAROLO
10371219	123,50	5,709	5,560072	GRANAROLO

NUM_ARCO	VELOCITA'_MEDIA	LUNGHEZZA ARCO	Etot	COMUNE
10370088	14,00	0,100	68,09804	MALALBERGO
10370020	15,50	0,426	1379,392	MALALBERGO
10370091	20,00	0,194	15,89533	MALALBERGO
10371303	20,50	1,013	1211,753	MALALBERGO
10371148	20,50	0,729	1211,753	MALALBERGO
10370159	20,50	1,156	1160,651	MALALBERGO
10371903	20,50	0,460	1160,651	MALALBERGO
10370862	28,50	0,625	376,3932	MALALBERGO
10370093	30,00	0,267	83,99337	MALALBERGO
10370087	34,00	0,323	68,09804	MALALBERGO
10370087	34,00	0,323	68,09804	MALALBERGO
10370861	56,50	1,133	267,6398	MALALBERGO
10371330	56,50	1,288	267,6398	MALALBERGO
10370016	58,00	0,621	191,8546	MALALBERGO
20379123	59,00	0,978	162,636	MALALBERGO
10371325	59,00	2,615	184,67	MALALBERGO
10370084	59,00	1,826	184,67	MALALBERGO
10370158	63,50	2,595	237,3698	MALALBERGO
20379122	66,00	0,271	140,1607	MALALBERGO
10371318	67,00	1,376	155,3087	MALALBERGO
10370098	68,00	2,679	110,7475	MALALBERGO
10371086	70,00	3,930	43,80834	MALALBERGO

	Allegato C: Calcolo delle emissioni in atmosfera	145
	Redatto da: Ing. Franca Conti	di 213

060485	ASSOCIAZIONE TERRE DI PIANURA	
01/02/2007	INDAGINI AMBIENTALI INTEGRATIVE	Ver. 01


10371710	70,00	0,174	43,80834	MALALBERGO
10371084	70,00	3,503	92,335	MALALBERGO
10370505	70,00	3,787	100,24	MALALBERGO
10370505	70,00	3,787	100,24	MALALBERGO
10371892	110,50	7,804	10,79274	MALALBERGO
10371892	110,50	7,804	10,79274	MALALBERGO
10370092	111,50	0,156	8,714978	MALALBERGO
10370092	111,50	0,156	8,714978	MALALBERGO

NUM_ARCO	VELOCITA' MEDIA	LUNGHEZZA ARCO	Etot	COMUNE
10370541	23,50	0,174	986,9018	MINERBIO
10370101	27,00	0,753	566,269	MINERBIO
10371077	38,00	1,124	1433,91	MINERBIO
10371919	38,00	1,195	1433,91	MINERBIO
10370877	55,00	2,954	70,28156	MINERBIO
10370877	55,00	2,954	70,28156	MINERBIO
10371319	55,50	0,806	101,9534	MINERBIO
20379124	56,00	2,888	167,6983	MINERBIO
20379124	56,00	2,888	167,6983	MINERBIO
10371255	56,00	0,162	288,3303	MINERBIO
10371080	57,00	1,338	93,19169	MINERBIO
10371549	57,00	0,445	251,5053	MINERBIO
10370864	57,00	2,797	251,5053	MINERBIO
10370864	57,00	2,797	251,5053	MINERBIO
10370864	57,00	2,797	251,5053	MINERBIO
10370864	57,00	2,797	251,5053	MINERBIO
10370864	57,00	2,797	251,5053	MINERBIO
10370864	57,00	2,797	251,5053	MINERBIO
10370864	57,00	2,797	251,5053	MINERBIO
10370864	57,00	2,797	251,5053	MINERBIO
10370864	57,00	2,797	251,5053	MINERBIO
10370864	57,00	2,797	251,5053	MINERBIO
10370864	57,00	2,797	251,5053	MINERBIO
10370864	57,00	2,797	251,5053	MINERBIO
10370866	57,50	4,842	58,06065	MINERBIO

060485	ASSOCIAZIONE TERRE DI PIANURA	
01/02/2007	INDAGINI AMBIENTALI INTEGRATIVE	Ver. 01

10371320	59,50	2,537	29,78967	MINERBIO
10371262	59,50	1,596	39,86883	MINERBIO
10371256	60,00	1,665	2,719363	MINERBIO
10370865	60,00	3,232	22,04046	MINERBIO
10370863	60,00	1,862	39,38856	MINERBIO
10370869	60,00	5,041	26,46023	MINERBIO
20379125	60,00	0,638	68,73043	MINERBIO
10370158	63,50	2,595	237,3698	MINERBIO
10370021	64,50	0,808	248,4615	MINERBIO
10370876	64,50	3,134	251,1808	MINERBIO
10371548	64,50	0,328	248,4615	MINERBIO
10371318	67,00	1,376	155,3087	MINERBIO
10370590	69,50	1,335	98,9679	MINERBIO

NUM_ARCO	VELOCITA'_MEDIA	LUNGHEZZA ARCO	Etot	COMUNE
10371060	24,00	1,142	1077,99	MOLINELLA
10371328	24,50	0,534	854,4114	MOLINELLA
10370132	25,00	0,400	849,8947	MOLINELLA
10371059	28,50	0,779	489,3111	MOLINELLA
10370494	29,00	1,693	259,9409	MOLINELLA
10370079	38,50	0,554	1077,99	MOLINELLA
10370983	40,00	4,102	0,5257	MOLINELLA
10370983	40,00	4,102	0,5257	MOLINELLA
10370031	45,50	0,392	222,0207	MOLINELLA
10371833	48,50	6,879	145,0803	MOLINELLA
10371833	48,50	6,879	145,0803	MOLINELLA
10371833	48,50	6,879	145,0803	MOLINELLA
10371833	48,50	6,879	145,0803	MOLINELLA
10370026	58,50	3,171	75,48016	MOLINELLA
10370870	59,00	2,712	40,30367	MOLINELLA
10370078	59,00	0,909	64,16138	MOLINELLA
10370024	59,00	1,362	176,0966	MOLINELLA
10371421	59,50	0,159	120,3399	MOLINELLA


	Allegato C: Calcolo delle emissioni in atmosfera	147
	Redatto da: Ing. Franca Conti	di 213

060485	ASSOCIAZIONE TERRE DI PIANURA	
01/02/2007	INDAGINI AMBIENTALI INTEGRATIVE	Ver. 01

10370130	59,50	0,819	120,3399	MOLINELLA
10370982	59,50	0,910	120,8656	MOLINELLA
10370986	59,50	0,757	51,01887	MOLINELLA
10370032	59,50	1,126	51,01887	MOLINELLA
10371329	59,50	1,036	120,3399	MOLINELLA
10371420	59,50	0,264	120,8656	MOLINELLA
10370856	60,00	2,635	0,5257	MOLINELLA
10370985	60,00	2,581	17,3481	MOLINELLA
10370131	60,00	2,563	44,85974	MOLINELLA
10370984	60,00	5,496	26,46023	MOLINELLA
10370984	60,00	5,496	26,46023	MOLINELLA
10370984	60,00	5,496	26,46023	MOLINELLA
10371781	70,00	4,732	38,59677	MOLINELLA
10370155	70,00	1,502	52,68034	MOLINELLA
10370155	70,00	1,502	52,68034	MOLINELLA
10371419	70,00	2,495	129,1665	MOLINELLA
10371418	70,00	0,152	169,0483	MOLINELLA
10371418	70,00	0,152	169,0483	MOLINELLA
10371058	70,00	2,795	116,3874	MOLINELLA
10371058	70,00	2,795	116,3874	MOLINELLA
10371058	70,00	2,795	116,3874	MOLINELLA

C6H6


NUM_ARCO	VELOCITA' MEDIA	LUNGHEZZA ARCO	Etot	COMUNE
10371918	20,50	0,643	184,5864	BARICELLA
10370153	28,00	0,660	192,3107	BARICELLA
10370903	28,50	1,336	36,94424	BARICELLA
20379124	56,00	2,888	94,62603	BARICELLA
20379124	56,00	2,888	94,62603	BARICELLA
10371781	70,00	4,732	27,43614	BARICELLA
10371086	70,00	3,930	28,9161	BARICELLA
10370152	70,00	2,516	4,659537	BARICELLA

	Allegato C: Calcolo delle emissioni in atmosfera	148
	Redatto da: Ing. Franca Conti	di 213

060485	ASSOCIAZIONE TERRE DI PIANURA	
01/02/2007	INDAGINI AMBIENTALI INTEGRATIVE	Ver. 01


10371780	70,00	1,342	4,659537	BARICELLA
----------	-------	-------	----------	-----------

NUM_ARCO	VELOCITA'_MEDIA	LUNGHEZZA ARCO	Etot	COMUNE
10370166	0,00	0,680	0,205	BUDRIO
10371745	0,00	0,146	0,205	BUDRIO
10371147	0,00	2,020	0,205	BUDRIO
10371147	0,00	2,020	0,205	BUDRIO
10371147	0,00	2,020	0,205	BUDRIO
10370135	18,00	0,724	780,8637	BUDRIO
10370627	22,50	0,934	627,9133	BUDRIO
10371747	24,00	0,468	1072,895	BUDRIO
10371747	24,00	0,468	1072,895	BUDRIO
10371423	25,00	0,763	522,6835	BUDRIO
10371422	25,00	0,391	119,7043	BUDRIO
10370872	27,50	0,598	366,0623	BUDRIO
10371897	29,00	0,702	10,1807	BUDRIO
10371457	29,50	0,204	123,7889	BUDRIO
10370891	29,50	0,732	159,4603	BUDRIO
10370852	29,50	1,450	0,205	BUDRIO
10371358	30,00	2,696	47,92552	BUDRIO
10371358	30,00	2,696	47,92552	BUDRIO
10371749	35,50	0,607	33,27343	BUDRIO
10371749	35,50	0,607	33,27343	BUDRIO
10371752	37,00	0,259	7,546618	BUDRIO
10371921	38,50	0,795	0,205	BUDRIO
10370167	38,50	1,586	743,5371	BUDRIO
10371748	38,50	0,316	743,5371	BUDRIO
10371922	39,00	0,126	0,205	BUDRIO
10371768	39,00	0,747	820,4862	BUDRIO
10371926	39,50	0,355	0,205	BUDRIO
10371927	39,50	0,296	14,88824	BUDRIO
10371753	39,50	0,319	0,205	BUDRIO
10371751	40,00	0,149	0,205	BUDRIO

	Allegato C: Calcolo delle emissioni in atmosfera	149
	Redatto da: Ing. Franca Conti	di 213


060485	ASSOCIAZIONE TERRE DI PIANURA	
01/02/2007	INDAGINI AMBIENTALI INTEGRATIVE	Ver. 01

10371750	40,00	0,440	0,219676	BUDRIO
10371750	40,00	0,440	0,219676	BUDRIO
10371925	40,00	0,147	0,205	BUDRIO
10371924	40,00	0,156	0,205	BUDRIO
10371923	40,00	0,442	0,205	BUDRIO
10371923	40,00	0,442	0,205	BUDRIO
10370983	40,00	4,102	0,352995	BUDRIO
10370983	40,00	4,102	0,352995	BUDRIO
10370983	40,00	4,102	0,352995	BUDRIO
10371515	40,00	1,628	8,344744	BUDRIO
10371515	40,00	1,628	8,344744	BUDRIO
10371502	47,50	0,625	129,4037	BUDRIO
10370987	48,50	3,946	47,98912	BUDRIO
10371833	48,50	6,879	29,3723	BUDRIO
10371833	48,50	6,879	29,3723	BUDRIO
10371833	48,50	6,879	29,3723	BUDRIO
10371833	48,50	6,879	29,3723	BUDRIO
10371833	48,50	6,879	29,3723	BUDRIO
10371798	53,50	4,893	40,3998	BUDRIO
10371798	53,50	4,893	40,3998	BUDRIO
10370877	55,00	2,954	51,36613	BUDRIO
10370877	55,00	2,954	51,36613	BUDRIO
10371507	55,00	1,230	24,3539	BUDRIO
10371146	55,50	1,844	49,59019	BUDRIO
10371506	56,00	2,224	23,74724	BUDRIO
10370889	57,00	2,547	45,62366	BUDRIO
10370889	57,00	2,547	45,62366	BUDRIO
10371767	57,00	2,033	8,196749	BUDRIO
10370864	57,00	2,797	52,48523	BUDRIO
10370864	57,00	2,797	52,48523	BUDRIO
10370864	57,00	2,797	52,48523	BUDRIO
10370864	57,00	2,797	52,48523	BUDRIO
10370864	57,00	2,797	52,48523	BUDRIO

	Allegato C: Calcolo delle emissioni in atmosfera	150
	Redatto da: Ing. Franca Conti	di 213

060485	ASSOCIAZIONE TERRE DI PIANURA	
01/02/2007	INDAGINI AMBIENTALI INTEGRATIVE	Ver. 01


10370864	57,00	2,797	52,48523	BUDRIO
10370864	57,00	2,797	52,48523	BUDRIO
10370864	57,00	2,797	52,48523	BUDRIO
10370864	57,00	2,797	52,48523	BUDRIO
10370864	57,00	2,797	52,48523	BUDRIO
10370866	57,50	4,842	39,08252	BUDRIO
10370888	58,50	2,845	7,752763	BUDRIO
10371335	59,50	0,972	23,73626	BUDRIO
10370878	59,50	2,179	63,39901	BUDRIO
10370133	59,50	0,498	63,39901	BUDRIO
10371333	59,50	2,200	14,94213	BUDRIO
10371329	59,50	1,036	14,94213	BUDRIO
10370134	59,50	1,424	76,67815	BUDRIO
10370134	59,50	1,424	76,67815	BUDRIO
10370134	59,50	1,424	76,67815	BUDRIO
10370134	59,50	1,424	76,67815	BUDRIO
10370134	59,50	1,424	76,67815	BUDRIO
10371508	60,00	0,749	0,205	BUDRIO
10371505	60,00	1,418	1,980944	BUDRIO
10371504	60,00	2,476	8,136811	BUDRIO
10371504	60,00	2,476	8,136811	BUDRIO
10370869	60,00	5,041	0,500991	BUDRIO
10370984	60,00	5,496	0,500991	BUDRIO
10370984	60,00	5,496	0,500991	BUDRIO
10370984	60,00	5,496	0,500991	BUDRIO
10371744	62,50	0,355	106,5476	BUDRIO
10371746	62,50	0,379	106,5476	BUDRIO
10371458	64,50	3,010	129,4037	BUDRIO
10371497	64,50	1,086	15,37021	BUDRIO
10370136	70,00	2,121	0,648986	BUDRIO
10371359	70,00	1,046	0,648986	BUDRIO
10371331	70,00	1,549	0,205	BUDRIO
10370871	70,00	1,604	0,205	BUDRIO
10371332	70,00	1,517	19,68045	BUDRIO

	Allegato C: Calcolo delle emissioni in atmosfera	151
	Redatto da: Ing. Franca Conti	di 213

060485	ASSOCIAZIONE TERRE DI PIANURA	
01/02/2007	INDAGINI AMBIENTALI INTEGRATIVE	Ver. 01


10371409	86,50	1,745	73,09481	BUDRIO
10371503	86,50	1,528	40,53185	BUDRIO
10371360	89,50	2,866	54,96557	BUDRIO
10371360	89,50	2,866	54,96557	BUDRIO
10371334	90,00	1,463	51,67367	BUDRIO
10371336	90,00	1,833	47,81451	BUDRIO
10371219	123,50	5,709	0,602979	BUDRIO
10371216	124,50	8,141	0,602979	BUDRIO
10371216	124,50	8,141	0,602979	BUDRIO
10371216	124,50	8,141	0,602979	BUDRIO
10371216	124,50	8,141	0,602979	BUDRIO
10371216	124,50	8,141	0,602979	BUDRIO
10371216	124,50	8,141	0,602979	BUDRIO
10371216	124,50	8,141	0,602979	BUDRIO
10371216	124,50	8,141	0,602979	BUDRIO
10371216	124,50	8,141	0,602979	BUDRIO
10371757	124,50	0,232	0,602979	BUDRIO
10371757	124,50	0,232	0,602979	BUDRIO
10371756	125,50	0,199	0,602979	BUDRIO
10371224	126,00	0,238	0,22787	BUDRIO
10371224	126,00	0,238	0,22787	BUDRIO
10371223	126,50	0,222	0,22787	BUDRIO

NUM_ARCO	VELOCITA' MEDIA	LUNGHEZZA ARCO	Etot	COMUNE
10370528	21,00	0,696	629,2304	GRANAROLO
10371361	28,00	0,806	99,44143	GRANAROLO
10370006	29,50	0,288	55,32943	GRANAROLO
10370006	29,50	0,288	55,32943	GRANAROLO
10370335	29,50	0,725	34,46588	GRANAROLO
10379023	29,50	0,827	76,16182	GRANAROLO
10379024	30,00	0,142	0,205	GRANAROLO
10376443	37,00	0,562	828,8868	GRANAROLO
10376443	37,00	0,562	828,8868	GRANAROLO
10371921	38,50	0,795	0,205	GRANAROLO
10379022	38,50	0,790	737,2411	GRANAROLO

	Allegato C: Calcolo delle emissioni in atmosfera	152
	Redatto da: Ing. Franca Conti	di 213

060485	ASSOCIAZIONE TERRE DI PIANURA	
01/02/2007	INDAGINI AMBIENTALI INTEGRATIVE	Ver. 01


10371181	39,50	0,399	787,1063	GRANAROLO
10371181	39,50	0,399	787,1063	GRANAROLO
10370157	39,50	0,723	787,1063	GRANAROLO
10374998	40,00	1,209	0,205	GRANAROLO
10374998	40,00	1,209	0,205	GRANAROLO
10371515	40,00	1,628	8,344744	GRANAROLO
10370551	47,00	2,144	73,88831	GRANAROLO
10370540	47,50	2,310	93,92269	GRANAROLO
10370540	47,50	2,310	93,92269	GRANAROLO
10371408	48,00	0,483	61,66945	GRANAROLO
10370137	50,50	1,055	74,76889	GRANAROLO
10371755	51,00	0,277	153,1233	GRANAROLO
10371755	51,00	0,277	153,1233	GRANAROLO
10370154	53,00	0,419	52,11585	GRANAROLO
10370539	55,00	0,978	73,14833	GRANAROLO
10370539	55,00	0,978	73,14833	GRANAROLO
10371146	55,50	1,844	49,59019	GRANAROLO
10370542	55,50	2,554	3,725071	GRANAROLO
10370868	55,50	0,941	0,500991	GRANAROLO
10371509	56,50	0,306	42,54018	GRANAROLO
10370864	57,00	2,797	52,48523	GRANAROLO
10370529	57,50	0,659	34,65733	GRANAROLO
10370529	57,50	0,659	34,65733	GRANAROLO
10379004	57,50	0,872	34,65733	GRANAROLO
10379004	57,50	0,872	34,65733	GRANAROLO
10379004	57,50	0,872	34,65733	GRANAROLO
10371511	57,50	0,862	13,16496	GRANAROLO
10370160	57,50	2,344	110,5288	GRANAROLO
10370888	58,50	2,845	7,752763	GRANAROLO
10370888	58,50	2,845	7,752763	GRANAROLO
10370888	58,50	2,845	7,752763	GRANAROLO
10370545	58,50	1,128	68,15189	GRANAROLO
10370867	59,00	1,667	63,84177	GRANAROLO

	Allegato C: Calcolo delle emissioni in atmosfera	153
	Redatto da: Ing. Franca Conti	di 213

060485	ASSOCIAZIONE TERRE DI PIANURA	
01/02/2007	INDAGINI AMBIENTALI INTEGRATIVE	Ver. 01


10370543	59,50	2,654	0,870363	GRANAROLO
10370543	59,50	2,654	0,870363	GRANAROLO
10370164	59,50	0,929	70,84281	GRANAROLO
10371362	59,50	0,602	33,42811	GRANAROLO
10371200	59,50	2,927	77,66886	GRANAROLO
10371200	59,50	2,927	77,66886	GRANAROLO
10371200	59,50	2,927	77,66886	GRANAROLO
10370163	60,00	1,044	12,25133	GRANAROLO
10370017	60,00	3,163	29,96551	GRANAROLO
10371514	60,00	1,654	127,684	GRANAROLO
10371514	60,00	1,654	127,684	GRANAROLO
10371199	60,00	1,069	69,8716	GRANAROLO
10371920	60,00	1,271	61,05058	GRANAROLO
10371203	64,00	0,419	71,56195	GRANAROLO
10370873	64,50	0,865	45,97713	GRANAROLO
10370873	64,50	0,865	45,97713	GRANAROLO
10370876	64,50	3,134	45,97713	GRANAROLO
10371205	66,00	1,040	59,62933	GRANAROLO
10371359	70,00	1,046	0,648986	GRANAROLO
10371409	86,50	1,745	73,09481	GRANAROLO
10371219	123,50	5,709	0,602979	GRANAROLO
10371219	123,50	5,709	0,602979	GRANAROLO
10371219	123,50	5,709	0,602979	GRANAROLO
10371219	123,50	5,709	0,602979	GRANAROLO
10371219	123,50	5,709	0,602979	GRANAROLO

NUM_ARCO	VELOCITA' MEDIA	LUNGHEZZA ARCO	Etot	COMUNE
10370088	14,00	0,100	48,0501	MALALBERGO
10370020	15,50	0,426	306,4172	MALALBERGO
10370086	20,00	0,096	0,205	MALALBERGO
10370090	20,00	0,215	0,205	MALALBERGO
10370091	20,00	0,194	0,205	MALALBERGO
10371303	20,50	1,013	621,3504	MALALBERGO

	Allegato C: Calcolo delle emissioni in atmosfera	154
	Redatto da: Ing. Franca Conti	di 213


060485	ASSOCIAZIONE TERRE DI PIANURA	
01/02/2007	INDAGINI AMBIENTALI INTEGRATIVE	Ver. 01

10371148	20,50	0,729	621,3504	MALALBERGO
10370159	20,50	1,156	530,0251	MALALBERGO
10371903	20,50	0,460	400,5412	MALALBERGO
10370862	28,50	0,625	68,72677	MALALBERGO
10370093	30,00	0,267	11,24857	MALALBERGO
10370087	34,00	0,323	0,205	MALALBERGO
10370087	34,00	0,323	0,205	MALALBERGO
10370861	56,50	1,133	44,05442	MALALBERGO
10371330	56,50	1,288	44,05442	MALALBERGO
10370016	58,00	0,621	90,44911	MALALBERGO
20379123	59,00	0,978	69,64047	MALALBERGO
10371325	59,00	2,615	87,19322	MALALBERGO
10370084	59,00	1,826	34,53869	MALALBERGO
10371150	60,00	3,115	0,205	MALALBERGO
10370158	63,50	2,595	108,3541	MALALBERGO
20379122	66,00	0,271	44,69043	MALALBERGO
10371318	67,00	1,376	33,13335	MALALBERGO
10370098	68,00	2,679	80,71447	MALALBERGO
10371082	70,00	1,457	0,205	MALALBERGO
10371082	70,00	1,457	0,205	MALALBERGO
10371086	70,00	3,930	28,9161	MALALBERGO
10371710	70,00	0,174	28,9161	MALALBERGO
10371084	70,00	3,503	39,74788	MALALBERGO
10370505	70,00	3,787	7,248839	MALALBERGO
10370505	70,00	3,787	7,248839	MALALBERGO
10371892	110,50	7,804	4,019546	MALALBERGO
10371892	110,50	7,804	4,019546	MALALBERGO
10370092	111,50	0,156	4,019546	MALALBERGO
10370092	111,50	0,156	4,019546	MALALBERGO
10370077	123,50	10,620	0,205	MALALBERGO
10370077	123,50	10,620	0,205	MALALBERGO
10370089	126,00	0,122	0,205	MALALBERGO

	Allegato C: Calcolo delle emissioni in atmosfera	155
	Redatto da: Ing. Franca Conti	di 213

060485	ASSOCIAZIONE TERRE DI PIANURA	
01/02/2007	INDAGINI AMBIENTALI INTEGRATIVE	Ver. 01


NUM_ARCO	VELOCITA' MEDIA	LUNGHEZZA ARCO	Etot	COMUNE
10370541	23,50	0,174	319,6277	MINERBIO
10370101	27,00	0,753	325,6834	MINERBIO
10371077	38,00	1,124	604,3445	MINERBIO
10371919	38,00	1,195	402,0674	MINERBIO
10370877	55,00	2,954	51,36613	MINERBIO
10370877	55,00	2,954	51,36613	MINERBIO
10371319	55,50	0,806	35,60524	MINERBIO
20379124	56,00	2,888	94,62603	MINERBIO
20379124	56,00	2,888	94,62603	MINERBIO
10371255	56,00	0,162	55,56747	MINERBIO
10371080	57,00	1,338	28,2495	MINERBIO
10371549	57,00	0,445	85,57994	MINERBIO
10370864	57,00	2,797	52,48523	MINERBIO
10370864	57,00	2,797	52,48523	MINERBIO
10370864	57,00	2,797	52,48523	MINERBIO
10370864	57,00	2,797	52,48523	MINERBIO
10370864	57,00	2,797	52,48523	MINERBIO
10370864	57,00	2,797	52,48523	MINERBIO
10370864	57,00	2,797	52,48523	MINERBIO
10370864	57,00	2,797	52,48523	MINERBIO
10370864	57,00	2,797	52,48523	MINERBIO
10370864	57,00	2,797	52,48523	MINERBIO
10370864	57,00	2,797	52,48523	MINERBIO
10370864	57,00	2,797	52,48523	MINERBIO
10370866	57,50	4,842	39,08252	MINERBIO
10371320	59,50	2,537	25,36421	MINERBIO
10371262	59,50	1,596	21,98967	MINERBIO
10371256	60,00	1,665	0,678339	MINERBIO
10370865	60,00	3,232	12,35529	MINERBIO
10370863	60,00	1,862	22,13766	MINERBIO
10370869	60,00	5,041	0,500991	MINERBIO
20379125	60,00	0,638	13,58082	MINERBIO
10370158	63,50	2,595	108,3541	MINERBIO
10370021	64,50	0,808	101,8423	MINERBIO

	Allegato C: Calcolo delle emissioni in atmosfera	156
	Redatto da: Ing. Franca Conti	di 213

060485	ASSOCIAZIONE TERRE DI PIANURA	
01/02/2007	INDAGINI AMBIENTALI INTEGRATIVE	Ver. 01

10370876	64,50	3,134	45,97713	MINERBIO
10371548	64,50	0,328	45,50379	MINERBIO
10371318	67,00	1,376	33,13335	MINERBIO
10370590	69,50	1,335	9,424741	MINERBIO

NUM_ARCO	VELOCITA'_MEDIA	LUNGHEZZA ARCO	Etot	COMUNE
10371060	24,00	1,142	386,8635	MOLINELLA
10371328	24,50	0,534	120,9279	MOLINELLA
10370132	25,00	0,400	522,6835	MOLINELLA
10371059	28,50	0,779	299,9877	MOLINELLA
10370494	29,00	1,693	55,26713	MOLINELLA
10371057	30,00	1,371	0,205	MOLINELLA
10370079	38,50	0,554	386,8635	MOLINELLA
10371831	40,00	1,684	0,205	MOLINELLA
10370983	40,00	4,102	0,352995	MOLINELLA
10370983	40,00	4,102	0,352995	MOLINELLA
10370031	45,50	0,392	31,36222	MOLINELLA
10371833	48,50	6,879	29,3723	MOLINELLA
10371833	48,50	6,879	29,3723	MOLINELLA
10371833	48,50	6,879	29,3723	MOLINELLA
10371833	48,50	6,879	29,3723	MOLINELLA
10370026	58,50	3,171	38,5358	MOLINELLA
10370870	59,00	2,712	32,91197	MOLINELLA
10370078	59,00	0,909	13,19801	MOLINELLA
10370024	59,00	1,362	65,83786	MOLINELLA
10371421	59,50	0,159	63,39901	MOLINELLA
10370130	59,50	0,819	63,39901	MOLINELLA
10370982	59,50	0,910	63,695	MOLINELLA
10370986	59,50	0,757	5,798238	MOLINELLA
10370032	59,50	1,126	5,798238	MOLINELLA
10371329	59,50	1,036	14,94213	MOLINELLA
10371420	59,50	0,264	15,09013	MOLINELLA
10370856	60,00	2,635	0,352995	MOLINELLA

	Allegato C: Calcolo delle emissioni in atmosfera	157
	Redatto da: Ing. Franca Conti	di 213


060485	ASSOCIAZIONE TERRE DI PIANURA	
01/02/2007	INDAGINI AMBIENTALI INTEGRATIVE	Ver. 01

10370985	60,00	2,581	2,720921	MOLINELLA
10370131	60,00	2,563	25,06822	MOLINELLA
10370984	60,00	5,496	0,500991	MOLINELLA
10370984	60,00	5,496	0,500991	MOLINELLA
10370984	60,00	5,496	0,500991	MOLINELLA
10370156	70,00	2,590	0,205	MOLINELLA
10371781	70,00	4,732	27,43614	MOLINELLA
10370155	70,00	1,502	21,07234	MOLINELLA
10370155	70,00	1,502	21,07234	MOLINELLA
10371419	70,00	2,495	7,39437	MOLINELLA
10371418	70,00	0,152	43,93331	MOLINELLA
10371418	70,00	0,152	43,93331	MOLINELLA
10371058	70,00	2,795	25,906	MOLINELLA
10371058	70,00	2,795	25,906	MOLINELLA
10371058	70,00	2,795	25,906	MOLINELLA

PM10


NUM_ARCO	VELOCITA' MEDIA	LUNGHEZZA ARCO	Etot	COMUNE
10371918	20,50	0,643	75,69353	BARICELLA
10370153	28,00	0,660	38,65968	BARICELLA
10370903	28,50	1,336	8,822664	BARICELLA
20379124	56,00	2,888	69,87376	BARICELLA
20379124	56,00	2,888	69,87376	BARICELLA
10371781	70,00	4,732	25,23597	BARICELLA
10371086	70,00	3,930	26,60749	BARICELLA
10370152	70,00	2,516	4,776762	BARICELLA
10371780	70,00	1,342	4,776762	BARICELLA

NUM_ARCO	VELOCITA' MEDIA	LUNGHEZZA ARCO	Etot NOx	COMUNE
10370135	18,00	0,724	157,1011	BUDRIO
10370627	22,50	0,934	126,3211	BUDRIO
10371747	24,00	0,468	421,6743	BUDRIO

	Allegato C: Calcolo delle emissioni in atmosfera	158
	Redatto da: Ing. Franca Conti	di 213


060485	ASSOCIAZIONE TERRE DI PIANURA	
01/02/2007	INDAGINI AMBIENTALI INTEGRATIVE	Ver. 01

10371747	24,00	0,468	421,6743	BUDRIO
10371423	25,00	0,763	105,1445	BUDRIO
10371422	25,00	0,391	61,20734	BUDRIO
10370872	27,50	0,598	73,62576	BUDRIO
10371897	29,00	0,702	10,5827	BUDRIO
10371457	29,50	0,204	24,87024	BUDRIO
10370891	29,50	0,732	40,62398	BUDRIO
10371358	30,00	2,696	9,60336	BUDRIO
10371358	30,00	2,696	9,60336	BUDRIO
10371749	35,50	0,607	8,083944	BUDRIO
10371749	35,50	0,607	8,083944	BUDRIO
10371752	37,00	0,259	0,65712	BUDRIO
10370167	38,50	1,586	166,4283	BUDRIO
10371748	38,50	0,316	166,4283	BUDRIO
10371768	39,00	0,747	88,71035	BUDRIO
10371927	39,50	0,296	1,31424	BUDRIO
10371750	40,00	0,440	1,02213	BUDRIO
10371750	40,00	0,440	1,02213	BUDRIO
10370983	40,00	4,102	0,10952	BUDRIO
10370983	40,00	4,102	0,10952	BUDRIO
10370983	40,00	4,102	0,10952	BUDRIO
10371515	40,00	1,628	6,0236	BUDRIO
10371515	40,00	1,628	6,0236	BUDRIO
10371502	47,50	0,625	105,7227	BUDRIO
10370987	48,50	3,946	64,68817	BUDRIO
10371833	48,50	6,879	42,82113	BUDRIO
10371833	48,50	6,879	42,82113	BUDRIO
10371833	48,50	6,879	42,82113	BUDRIO
10371833	48,50	6,879	42,82113	BUDRIO
10371833	48,50	6,879	42,82113	BUDRIO
10371798	53,50	4,893	35,8127	BUDRIO
10371798	53,50	4,893	35,8127	BUDRIO
10370877	55,00	2,954	44,93931	BUDRIO

	Allegato C: Calcolo delle emissioni in atmosfera	159
	Redatto da: Ing. Franca Conti	di 213

060485	ASSOCIAZIONE TERRE DI PIANURA	
01/02/2007	INDAGINI AMBIENTALI INTEGRATIVE	Ver. 01


10370877	55,00	2,954	44,93931	BUDRIO
10371507	55,00	1,230	50,23136	BUDRIO
10371146	55,50	1,844	43,62507	BUDRIO
10371506	56,00	2,224	48,77115	BUDRIO
10370889	57,00	2,547	42,71229	BUDRIO
10370889	57,00	2,547	42,71229	BUDRIO
10371767	57,00	2,033	5,91408	BUDRIO
10370864	57,00	2,797	92,28585	BUDRIO
10370864	57,00	2,797	92,28585	BUDRIO
10370864	57,00	2,797	92,28585	BUDRIO
10370864	57,00	2,797	92,28585	BUDRIO
10370864	57,00	2,797	92,28585	BUDRIO
10370864	57,00	2,797	92,28585	BUDRIO
10370864	57,00	2,797	92,28585	BUDRIO
10370864	57,00	2,797	92,28585	BUDRIO
10370864	57,00	2,797	92,28585	BUDRIO
10370864	57,00	2,797	92,28585	BUDRIO
10370864	57,00	2,797	92,28585	BUDRIO
10370864	57,00	2,797	92,28585	BUDRIO
10370864	57,00	2,797	92,28585	BUDRIO
10370866	57,50	4,842	35,84915	BUDRIO
10370888	58,50	2,845	5,58552	BUDRIO
10371335	59,50	0,972	17,41368	BUDRIO
10370878	59,50	2,179	46,76504	BUDRIO
10370133	59,50	0,498	46,76504	BUDRIO
10371333	59,50	2,200	37,19882	BUDRIO
10371329	59,50	1,036	37,19882	BUDRIO
10370134	59,50	1,424	145,5836	BUDRIO
10370134	59,50	1,424	145,5836	BUDRIO
10370134	59,50	1,424	145,5836	BUDRIO
10370134	59,50	1,424	145,5836	BUDRIO
10370134	59,50	1,424	145,5836	BUDRIO
10371505	60,00	1,418	1,31424	BUDRIO
10371504	60,00	2,476	11,93734	BUDRIO
10371504	60,00	2,476	11,93734	BUDRIO
10370869	60,00	5,041	0,21904	BUDRIO
10370984	60,00	5,496	0,21904	BUDRIO

	Allegato C: Calcolo delle emissioni in atmosfera	160
	Redatto da: Ing. Franca Conti	di 213

060485	ASSOCIAZIONE TERRE DI PIANURA	
01/02/2007	INDAGINI AMBIENTALI INTEGRATIVE	Ver. 01


10370984	60,00	5,496	0,21904	BUDRIO
10370984	60,00	5,496	0,21904	BUDRIO
10371744	62,50	0,355	135,327	BUDRIO
10371746	62,50	0,379	135,327	BUDRIO
10371458	64,50	3,010	126,2186	BUDRIO
10371497	64,50	1,086	36,75512	BUDRIO
10370136	70,00	2,121	0,411456	BUDRIO
10371359	70,00	1,046	0,411456	BUDRIO
10371332	70,00	1,517	21,94012	BUDRIO
10371409	86,50	1,745	137,6864	BUDRIO
10371503	86,50	1,528	124,4156	BUDRIO
10371360	89,50	2,866	97,74484	BUDRIO
10371360	89,50	2,866	97,74484	BUDRIO
10371334	90,00	1,463	87,259	BUDRIO
10371336	90,00	1,833	87,59559	BUDRIO
10371219	123,50	5,709	1,21081	BUDRIO
10371216	124,50	8,141	1,21081	BUDRIO
10371216	124,50	8,141	1,21081	BUDRIO
10371216	124,50	8,141	1,21081	BUDRIO
10371216	124,50	8,141	1,21081	BUDRIO
10371216	124,50	8,141	1,21081	BUDRIO
10371216	124,50	8,141	1,21081	BUDRIO
10371216	124,50	8,141	1,21081	BUDRIO
10371216	124,50	8,141	1,21081	BUDRIO
10371216	124,50	8,141	1,21081	BUDRIO
10371216	124,50	8,141	1,21081	BUDRIO
10371757	124,50	0,232	1,21081	BUDRIO
10371757	124,50	0,232	1,21081	BUDRIO
10371756	125,50	0,199	1,21081	BUDRIO
10371224	126,00	0,238	1,324404	BUDRIO
10371224	126,00	0,238	1,324404	BUDRIO
10371223	126,50	0,222	1,324404	BUDRIO

NUM_ARCO	VELOCITA' MEDIA	LUNGHEZZA ARCO	Etot	COMUNE
10370528	21,00	0,696	130,8738	GRANAROLO
10371361	28,00	0,806	25,6873	GRANAROLO

	Allegato C: Calcolo delle emissioni in atmosfera	161
	Redatto da: Ing. Franca Conti	di 213


060485	ASSOCIAZIONE TERRE DI PIANURA	
01/02/2007	INDAGINI AMBIENTALI INTEGRATIVE	Ver. 01

10370006	29,50	0,288	13,95173	GRANAROLO
10370006	29,50	0,288	13,95173	GRANAROLO
10370335	29,50	0,725	6,89472	GRANAROLO
10379023	29,50	0,827	19,57327	GRANAROLO
10376443	37,00	0,562	124,1199	GRANAROLO
10376443	37,00	0,562	124,1199	GRANAROLO
10379022	38,50	0,790	119,9944	GRANAROLO
10371181	39,50	0,399	74,50988	GRANAROLO
10371181	39,50	0,399	74,50988	GRANAROLO
10370157	39,50	0,723	74,50988	GRANAROLO
10371515	40,00	1,628	6,0236	GRANAROLO
10370551	47,00	2,144	83,85417	GRANAROLO
10370540	47,50	2,310	133,0632	GRANAROLO
10370540	47,50	2,310	133,0632	GRANAROLO
10371408	48,00	0,483	150,6571	GRANAROLO
10370137	50,50	1,055	145,182	GRANAROLO
10371755	51,00	0,277	156,6477	GRANAROLO
10371755	51,00	0,277	156,6477	GRANAROLO
10370154	53,00	0,419	86,95616	GRANAROLO
10370539	55,00	0,978	83,30657	GRANAROLO
10370539	55,00	0,978	83,30657	GRANAROLO
10371146	55,50	1,844	43,62507	GRANAROLO
10370542	55,50	2,554	20,80778	GRANAROLO
10370868	55,50	0,941	0,21904	GRANAROLO
10371509	56,50	0,306	82,90375	GRANAROLO
10370864	57,00	2,797	92,28585	GRANAROLO
10370529	57,50	0,659	33,58568	GRANAROLO
10370529	57,50	0,659	33,58568	GRANAROLO
10379004	57,50	0,872	33,58568	GRANAROLO
10379004	57,50	0,872	33,58568	GRANAROLO
10379004	57,50	0,872	33,58568	GRANAROLO
10371511	57,50	0,862	45,99636	GRANAROLO
10370160	57,50	2,344	137,262	GRANAROLO

	Allegato C: Calcolo delle emissioni in atmosfera	162
	Redatto da: Ing. Franca Conti	di 213

060485	ASSOCIAZIONE TERRE DI PIANURA	
01/02/2007	INDAGINI AMBIENTALI INTEGRATIVE	Ver. 01


10370888	58,50	2,845	5,58552	GRANAROLO
10370888	58,50	2,845	5,58552	GRANAROLO
10370888	58,50	2,845	5,58552	GRANAROLO
10370545	58,50	1,128	153,4317	GRANAROLO
10370867	59,00	1,667	57,20538	GRANAROLO
10370543	59,50	2,654	5,54873	GRANAROLO
10370543	59,50	2,654	5,54873	GRANAROLO
10370164	59,50	0,929	55,30743	GRANAROLO
10371362	59,50	0,602	39,75491	GRANAROLO
10371200	59,50	2,927	153,3956	GRANAROLO
10371200	59,50	2,927	153,3956	GRANAROLO
10371200	59,50	2,927	153,3956	GRANAROLO
10370163	60,00	1,044	12,95964	GRANAROLO
10370017	60,00	3,163	33,14743	GRANAROLO
10371514	60,00	1,654	128,7206	GRANAROLO
10371514	60,00	1,654	128,7206	GRANAROLO
10371199	60,00	1,069	130,4339	GRANAROLO
10371920	60,00	1,271	127,9512	GRANAROLO
10371203	64,00	0,419	105,3918	GRANAROLO
10370873	64,50	0,865	57,33631	GRANAROLO
10370873	64,50	0,865	57,33631	GRANAROLO
10370876	64,50	3,134	57,33631	GRANAROLO
10371205	66,00	1,040	110,8501	GRANAROLO
10371359	70,00	1,046	0,411456	GRANAROLO
10371409	86,50	1,745	137,6864	GRANAROLO
10371219	123,50	5,709	1,21081	GRANAROLO
10371219	123,50	5,709	1,21081	GRANAROLO
10371219	123,50	5,709	1,21081	GRANAROLO
10371219	123,50	5,709	1,21081	GRANAROLO
10371219	123,50	5,709	1,21081	GRANAROLO

	Allegato C: Calcolo delle emissioni in atmosfera	163
	Redatto da: Ing. Franca Conti	di 213

060485	ASSOCIAZIONE TERRE DI PIANURA	
01/02/2007	INDAGINI AMBIENTALI INTEGRATIVE	Ver. 01


NUM_ARCO	VELOCITA' MEDIA	LUNGHEZZA ARCO	Etot	COMUNE
10370088	14,00	0,100	15,34522	MALALBERGO
10370020	15,50	0,426	75,91464	MALALBERGO
10371303	20,50	1,013	160,7303	MALALBERGO
10371148	20,50	0,729	160,7303	MALALBERGO
10370159	20,50	1,156	106,6219	MALALBERGO
10371903	20,50	0,460	90,56873	MALALBERGO
10370862	28,50	0,625	13,78944	MALALBERGO
10370093	30,00	0,267	3,651624	MALALBERGO
10370861	56,50	1,133	45,59609	MALALBERGO
10371330	56,50	1,288	45,59609	MALALBERGO
10370016	58,00	0,621	95,09828	MALALBERGO
20379123	59,00	0,978	83,74448	MALALBERGO
10371325	59,00	2,615	92,68884	MALALBERGO
10370084	59,00	1,826	35,52042	MALALBERGO
10370158	63,50	2,595	128,5738	MALALBERGO
20379122	66,00	0,271	51,60368	MALALBERGO
10371318	67,00	1,376	33,75875	MALALBERGO
10370098	68,00	2,679	74,61069	MALALBERGO
10371086	70,00	3,930	26,60749	MALALBERGO
10371710	70,00	0,174	26,60749	MALALBERGO
10371084	70,00	3,503	44,42886	MALALBERGO
10370505	70,00	3,787	10,41936	MALALBERGO
10370505	70,00	3,787	10,41936	MALALBERGO
10371892	110,50	7,804	7,997736	MALALBERGO
10371892	110,50	7,804	7,997736	MALALBERGO
10370092	111,50	0,156	7,997736	MALALBERGO
10370092	111,50	0,156	7,997736	MALALBERGO

NUM_ARCO	VELOCITA' MEDIA	LUNGHEZZA ARCO	Etot	COMUNE
10370541	23,50	0,174	67,13957	MINERBIO
10370101	27,00	0,753	65,49984	MINERBIO
10371077	38,00	1,124	83,63513	MINERBIO

	Allegato C: Calcolo delle emissioni in atmosfera	164
	Redatto da: Ing. Franca Conti	di 213


060485	ASSOCIAZIONE TERRE DI PIANURA	
01/02/2007	INDAGINI AMBIENTALI INTEGRATIVE	Ver. 01

10371919	38,00	1,195	93,05232	MINERBIO
10370877	55,00	2,954	44,93931	MINERBIO
10370877	55,00	2,954	44,93931	MINERBIO
10371319	55,50	0,806	28,21954	MINERBIO
20379124	56,00	2,888	69,87376	MINERBIO
20379124	56,00	2,888	69,87376	MINERBIO
10371255	56,00	0,162	62,20617	MINERBIO
10371080	57,00	1,338	25,80993	MINERBIO
10371549	57,00	0,445	92,50625	MINERBIO
10370864	57,00	2,797	92,28585	MINERBIO
10370864	57,00	2,797	92,28585	MINERBIO
10370864	57,00	2,797	92,28585	MINERBIO
10370864	57,00	2,797	92,28585	MINERBIO
10370864	57,00	2,797	92,28585	MINERBIO
10370864	57,00	2,797	92,28585	MINERBIO
10370864	57,00	2,797	92,28585	MINERBIO
10370864	57,00	2,797	92,28585	MINERBIO
10370864	57,00	2,797	92,28585	MINERBIO
10370864	57,00	2,797	92,28585	MINERBIO
10370864	57,00	2,797	92,28585	MINERBIO
10370864	57,00	2,797	92,28585	MINERBIO
10370866	57,50	4,842	35,84915	MINERBIO
10371320	59,50	2,537	18,6184	MINERBIO
10371262	59,50	1,596	18,1437	MINERBIO
10371256	60,00	1,665	2,37282	MINERBIO
10370865	60,00	3,232	10,00277	MINERBIO
10370863	60,00	1,862	18,25322	MINERBIO
10370869	60,00	5,041	0,21904	MINERBIO
20379125	60,00	0,638	34,16888	MINERBIO
10370158	63,50	2,595	128,5738	MINERBIO
10370021	64,50	0,808	125,3234	MINERBIO
10370876	64,50	3,134	57,33631	MINERBIO
10371548	64,50	0,328	55,60045	MINERBIO
10371318	67,00	1,376	33,75875	MINERBIO
10370590	69,50	1,335	10,49003	MINERBIO

	Allegato C: Calcolo delle emissioni in atmosfera	165
	Redatto da: Ing. Franca Conti	di 213

060485	ASSOCIAZIONE TERRE DI PIANURA	
01/02/2007	INDAGINI AMBIENTALI INTEGRATIVE	Ver. 01

NUM_ARCO	VELOCITA' MEDIA	LUNGHEZZA ARCO	Etot	COMUNE
10371060	24,00	1,142	77,81184	MOLINELLA
10371328	24,50	0,534	61,45358	MOLINELLA
10370132	25,00	0,400	105,1445	MOLINELLA
10371059	28,50	0,779	60,3288	MOLINELLA
10370494	29,00	1,693	11,0808	MOLINELLA
10370079	38,50	0,554	34,60832	MOLINELLA
10370983	40,00	4,102	0,10952	MOLINELLA
10370983	40,00	4,102	0,10952	MOLINELLA
10370031	45,50	0,392	110,0262	MOLINELLA
10371833	48,50	6,879	42,82113	MOLINELLA
10371833	48,50	6,879	42,82113	MOLINELLA
10371833	48,50	6,879	42,82113	MOLINELLA
10371833	48,50	6,879	42,82113	MOLINELLA
10370026	58,50	3,171	28,36568	MOLINELLA
10370870	59,00	2,712	24,20392	MOLINELLA
10370078	59,00	0,909	17,70528	MOLINELLA
10370024	59,00	1,362	73,85157	MOLINELLA
10371421	59,50	0,159	46,76504	MOLINELLA
10370130	59,50	0,819	46,76504	MOLINELLA
10370982	59,50	0,910	46,98408	MOLINELLA
10370986	59,50	0,757	12,22928	MOLINELLA
10370032	59,50	1,126	12,22928	MOLINELLA
10371329	59,50	1,036	37,19882	MOLINELLA
10371420	59,50	0,264	37,30834	MOLINELLA
10370856	60,00	2,635	0,10952	MOLINELLA
10370985	60,00	2,581	1,86184	MOLINELLA
10370131	60,00	2,563	18,39936	MOLINELLA
10370984	60,00	5,496	0,21904	MOLINELLA
10370984	60,00	5,496	0,21904	MOLINELLA
10370984	60,00	5,496	0,21904	MOLINELLA
10371781	70,00	4,732	25,23597	MOLINELLA

	Allegato C: Calcolo delle emissioni in atmosfera	166
	Redatto da: Ing. Franca Conti	di 213


060485	ASSOCIAZIONE TERRE DI PIANURA	
01/02/2007	INDAGINI AMBIENTALI INTEGRATIVE	Ver. 01

10370155	70,00	1,502	19,33843	MOLINELLA
10370155	70,00	1,502	19,33843	MOLINELLA
10371419	70,00	2,495	23,52624	MOLINELLA
10371418	70,00	0,152	63,22545	MOLINELLA
10371418	70,00	0,152	63,22545	MOLINELLA
10371058	70,00	2,795	54,30218	MOLINELLA
10371058	70,00	2,795	54,30218	MOLINELLA
10371058	70,00	2,795	54,30218	MOLINELLA

CO


NUM_ARCO	VELOCITA' MEDIA	LUNGHEZZA ARCO	Etot	COMUNE
10371918	20,50	0,643	12096,45	BARICELLA
10370153	28,00	0,660	4528,165	BARICELLA
10370903	28,50	1,336	3253,189	BARICELLA
20379124	56,00	2,888	1126,33	BARICELLA
20379124	56,00	2,888	1126,33	BARICELLA
10371781	70,00	4,732	287,9219	BARICELLA
10371086	70,00	3,930	333,0441	BARICELLA
10370152	70,00	2,516	287,9219	BARICELLA
10371780	70,00	1,342	287,9219	BARICELLA

NUM_ARCO	VELOCITA' MEDIA	LUNGHEZZA ARCO	Etot	COMUNE
10370135	18,00	0,724	15952,38	BUDRIO
10370627	22,50	0,934	12461,37	BUDRIO
10371747	24,00	0,468	23647,11	BUDRIO
10371747	24,00	0,468	23647,11	BUDRIO
10371423	25,00	0,763	8084,35	BUDRIO
10371422	25,00	0,391	8084,35	BUDRIO
10370872	27,50	0,598	5221,331	BUDRIO
10371897	29,00	0,702	3005,016	BUDRIO
10371457	29,50	0,204	1533,007	BUDRIO
10370891	29,50	0,732	2853,233	BUDRIO

	Allegato C: Calcolo delle emissioni in atmosfera	167
	Redatto da: Ing. Franca Conti	di 213

060485	ASSOCIAZIONE TERRE DI PIANURA	
01/02/2007	INDAGINI AMBIENTALI INTEGRATIVE	Ver. 01

10370852	29,50	1,450	1533,007	BUDRIO
10371358	30,00	2,696	652,4526	BUDRIO
10371358	30,00	2,696	652,4526	BUDRIO
10371749	35,50	0,607	505,9191	BUDRIO
10371749	35,50	0,607	505,9191	BUDRIO
10371752	37,00	0,259	91,06972	BUDRIO
10371921	38,50	0,795	182,1394	BUDRIO
10370167	38,50	1,586	23333,4	BUDRIO
10371748	38,50	0,316	23333,4	BUDRIO
10371768	39,00	0,747	15208,14	BUDRIO
10371927	39,50	0,296	182,1394	BUDRIO
10371753	39,50	0,319	409,8137	BUDRIO
10371751	40,00	0,149	2,836112	BUDRIO
10371750	40,00	0,440	2,836112	BUDRIO
10371750	40,00	0,440	2,836112	BUDRIO
10370983	40,00	4,102	3,99653	BUDRIO
10370983	40,00	4,102	3,99653	BUDRIO
10370983	40,00	4,102	3,99653	BUDRIO
10371515	40,00	1,628	77,26624	BUDRIO
10371515	40,00	1,628	77,26624	BUDRIO
10371502	47,50	0,625	1421,168	BUDRIO
10370987	48,50	3,946	891,9048	BUDRIO
10371833	48,50	6,879	849,8365	BUDRIO
10371833	48,50	6,879	849,8365	BUDRIO
10371833	48,50	6,879	849,8365	BUDRIO
10371833	48,50	6,879	849,8365	BUDRIO
10371833	48,50	6,879	849,8365	BUDRIO
10371798	53,50	4,893	879,9654	BUDRIO
10371798	53,50	4,893	879,9654	BUDRIO
10370877	55,00	2,954	490,2829	BUDRIO
10370877	55,00	2,954	490,2829	BUDRIO
10371507	55,00	1,230	636,9019	BUDRIO
10371146	55,50	1,844	466,1319	BUDRIO

	Allegato C: Calcolo delle emissioni in atmosfera	168
	Redatto da: Ing. Franca Conti	di 213


060485	ASSOCIAZIONE TERRE DI PIANURA	
01/02/2007	INDAGINI AMBIENTALI INTEGRATIVE	Ver. 01

10371506	56,00	2,224	612,751	BUDRIO
10370889	57,00	2,547	505,1086	BUDRIO
10370889	57,00	2,547	505,1086	BUDRIO
10371767	57,00	2,033	505,1086	BUDRIO
10370864	57,00	2,797	1460,828	BUDRIO
10370864	57,00	2,797	1460,828	BUDRIO
10370864	57,00	2,797	1460,828	BUDRIO
10370864	57,00	2,797	1460,828	BUDRIO
10370864	57,00	2,797	1460,828	BUDRIO
10370864	57,00	2,797	1460,828	BUDRIO
10370864	57,00	2,797	1460,828	BUDRIO
10370864	57,00	2,797	1460,828	BUDRIO
10370864	57,00	2,797	1460,828	BUDRIO
10370864	57,00	2,797	1460,828	BUDRIO
10370864	57,00	2,797	1460,828	BUDRIO
10370864	57,00	2,797	1460,828	BUDRIO
10370866	57,50	4,842	391,8736	BUDRIO
10370888	58,50	2,845	427,8423	BUDRIO
10371335	59,50	0,972	222,4735	BUDRIO
10370878	59,50	2,179	771,7994	BUDRIO
10370133	59,50	0,498	771,7994	BUDRIO
10371333	59,50	2,200	771,7994	BUDRIO
10371329	59,50	1,036	771,7994	BUDRIO
10370134	59,50	1,424	1873,489	BUDRIO
10370134	59,50	1,424	1873,489	BUDRIO
10370134	59,50	1,424	1873,489	BUDRIO
10370134	59,50	1,424	1873,489	BUDRIO
10371505	60,00	1,418	24,15094	BUDRIO
10371504	60,00	2,476	279,1538	BUDRIO
10371504	60,00	2,476	279,1538	BUDRIO
10370869	60,00	5,041	201,1587	BUDRIO
10370984	60,00	5,496	201,1587	BUDRIO
10370984	60,00	5,496	201,1587	BUDRIO
10370984	60,00	5,496	201,1587	BUDRIO
10371744	62,50	0,355	1706,166	BUDRIO

060485	ASSOCIAZIONE TERRE DI PIANURA	
01/02/2007	INDAGINI AMBIENTALI INTEGRATIVE	Ver. 01


10371746	62,50	0,379	1706,166	BUDRIO
10371458	64,50	3,010	1421,168	BUDRIO
10371497	64,50	1,086	1421,168	BUDRIO
10370136	70,00	2,121	3,99653	BUDRIO
10371359	70,00	1,046	3,99653	BUDRIO
10370871	70,00	1,604	3,99653	BUDRIO
10371332	70,00	1,517	283,1504	BUDRIO
10371409	86,50	1,745	5562,615	BUDRIO
10371503	86,50	1,528	5562,615	BUDRIO
10371360	89,50	2,866	3954,611	BUDRIO
10371360	89,50	2,866	3954,611	BUDRIO
10371334	90,00	1,463	3310,705	BUDRIO
10371336	90,00	1,833	3968,051	BUDRIO
10371219	123,50	5,709	106,1493	BUDRIO
10371216	124,50	8,141	52,39046	BUDRIO
10371216	124,50	8,141	52,39046	BUDRIO
10371216	124,50	8,141	52,39046	BUDRIO
10371216	124,50	8,141	52,39046	BUDRIO
10371216	124,50	8,141	52,39046	BUDRIO
10371216	124,50	8,141	52,39046	BUDRIO
10371216	124,50	8,141	52,39046	BUDRIO
10371216	124,50	8,141	52,39046	BUDRIO
10371216	124,50	8,141	52,39046	BUDRIO
10371216	124,50	8,141	52,39046	BUDRIO
10371757	124,50	0,232	52,39046	BUDRIO
10371757	124,50	0,232	52,39046	BUDRIO
10371756	125,50	0,199	52,39046	BUDRIO
10371224	126,00	0,238	25,51102	BUDRIO
10371224	126,00	0,238	25,51102	BUDRIO
10371223	126,50	0,222	22,98055	BUDRIO

NUM_ARCO	VELOCITA' MEDIA	LUNGHEZZA ARCO	Etot	COMUNE
10370528	21,00	0,696	13265,25	GRANAROLO
10371361	28,00	0,806	4057,353	GRANAROLO
10370006	29,50	0,288	1118,086	GRANAROLO
10370006	29,50	0,288	1118,086	GRANAROLO

	Allegato C: Calcolo delle emissioni in atmosfera	170
	Redatto da: Ing. Franca Conti	di 213

060485	ASSOCIAZIONE TERRE DI PIANURA	
01/02/2007	INDAGINI AMBIENTALI INTEGRATIVE	Ver. 01


10370335	29,50	0,725	1118,086	GRANAROLO
10379023	29,50	0,827	3126,513	GRANAROLO
10376443	37,00	0,562	23155,6	GRANAROLO
10376443	37,00	0,562	23155,6	GRANAROLO
10371921	38,50	0,795	182,1394	GRANAROLO
10379022	38,50	0,790	14542,84	GRANAROLO
10371181	39,50	0,399	16598,8	GRANAROLO
10371181	39,50	0,399	16598,8	GRANAROLO
10370157	39,50	0,723	16598,8	GRANAROLO
10371515	40,00	1,628	77,26624	GRANAROLO
10370551	47,00	2,144	1005,27	GRANAROLO
10370540	47,50	2,310	1848,093	GRANAROLO
10370540	47,50	2,310	1848,093	GRANAROLO
10371408	48,00	0,483	1985,266	GRANAROLO
10370137	50,50	1,055	1829,832	GRANAROLO
10371755	51,00	0,277	2382,774	GRANAROLO
10371755	51,00	0,277	2382,774	GRANAROLO
10370154	53,00	0,419	1660,399	GRANAROLO
10370539	55,00	0,978	1661,124	GRANAROLO
10370539	55,00	0,978	1661,124	GRANAROLO
10371146	55,50	1,844	466,1319	GRANAROLO
10370542	55,50	2,554	561,9146	GRANAROLO
10370868	55,50	0,941	466,1319	GRANAROLO
10371509	56,50	0,306	1505,653	GRANAROLO
10370864	57,00	2,797	1460,828	GRANAROLO
10370529	57,50	0,659	699,9499	GRANAROLO
10370529	57,50	0,659	699,9499	GRANAROLO
10379004	57,50	0,872	699,9499	GRANAROLO
10379004	57,50	0,872	699,9499	GRANAROLO
10379004	57,50	0,872	699,9499	GRANAROLO
10371511	57,50	0,862	591,3523	GRANAROLO
10370160	57,50	2,344	1989,606	GRANAROLO
10370888	58,50	2,845	427,8423	GRANAROLO

	Allegato C: Calcolo delle emissioni in atmosfera	171
	Redatto da: Ing. Franca Conti	di 213

060485	ASSOCIAZIONE TERRE DI PIANURA	
01/02/2007	INDAGINI AMBIENTALI INTEGRATIVE	Ver. 01

10370888	58,50	2,845	427,8423	GRANAROLO
10370888	58,50	2,845	427,8423	GRANAROLO
10370545	58,50	1,128	1492,23	GRANAROLO
10370867	59,00	1,667	1194,267	GRANAROLO
10370543	59,50	2,654	266,561	GRANAROLO
10370543	59,50	2,654	266,561	GRANAROLO
10370164	59,50	0,929	983,5736	GRANAROLO
10371362	59,50	0,602	983,5736	GRANAROLO
10371200	59,50	2,927	2107,993	GRANAROLO
10371200	59,50	2,927	2107,993	GRANAROLO
10371200	59,50	2,927	2107,993	GRANAROLO
10370163	60,00	1,044	387,2319	GRANAROLO
10370017	60,00	3,163	757,7906	GRANAROLO
10371514	60,00	1,654	2008,864	GRANAROLO
10371514	60,00	1,654	2008,864	GRANAROLO
10371199	60,00	1,069	2068,204	GRANAROLO
10371920	60,00	1,271	2008,864	GRANAROLO
10371203	64,00	0,419	1857,988	GRANAROLO
10370873	64,50	0,865	1518,887	GRANAROLO
10370873	64,50	0,865	1518,887	GRANAROLO
10370876	64,50	3,134	1518,887	GRANAROLO
10371205	66,00	1,040	1771,774	GRANAROLO
10371359	70,00	1,046	3,99653	GRANAROLO
10371409	86,50	1,745	5562,615	GRANAROLO
10371219	123,50	5,709	106,1493	GRANAROLO
10371219	123,50	5,709	106,1493	GRANAROLO
10371219	123,50	5,709	106,1493	GRANAROLO
10371219	123,50	5,709	106,1493	GRANAROLO
10371219	123,50	5,709	106,1493	GRANAROLO


NUM_ARCO	VELOCITA'_MEDIA	LUNGHEZZA ARCO	Etot	COMUNE
10370088	14,00	0,100	612,0959	MALALBERGO
10370020	15,50	0,426	13199,15	MALALBERGO

	Allegato C: Calcolo delle emissioni in atmosfera	172
	Redatto da: Ing. Franca Conti	di 213

060485	ASSOCIAZIONE TERRE DI PIANURA	
01/02/2007	INDAGINI AMBIENTALI INTEGRATIVE	Ver. 01


10370091	20,00	0,194	141,6403	MALALBERGO
10371303	20,50	1,013	11620,75	MALALBERGO
10371148	20,50	0,729	11620,75	MALALBERGO
10370159	20,50	1,156	11570,75	MALALBERGO
10371903	20,50	0,460	11570,75	MALALBERGO
10370862	28,50	0,625	3794,572	MALALBERGO
10370093	30,00	0,267	753,7361	MALALBERGO
10370087	34,00	0,323	612,0959	MALALBERGO
10370087	34,00	0,323	612,0959	MALALBERGO
10370861	56,50	1,133	1688,031	MALALBERGO
10371330	56,50	1,288	1688,031	MALALBERGO
10370016	58,00	0,621	1249,448	MALALBERGO
20379123	59,00	0,978	1021,817	MALALBERGO
10371325	59,00	2,615	1194,828	MALALBERGO
10370084	59,00	1,826	1194,828	MALALBERGO
10370158	63,50	2,595	1452,408	MALALBERGO
20379122	66,00	0,271	856,4555	MALALBERGO
10371318	67,00	1,376	1153,191	MALALBERGO
10370098	68,00	2,679	841,9356	MALALBERGO
10371086	70,00	3,930	333,0441	MALALBERGO
10371710	70,00	0,174	333,0441	MALALBERGO
10371084	70,00	3,503	597,4142	MALALBERGO
10370505	70,00	3,787	591,4822	MALALBERGO
10370505	70,00	3,787	591,4822	MALALBERGO
10371892	110,50	7,804	227,6878	MALALBERGO
10371892	110,50	7,804	227,6878	MALALBERGO
10370092	111,50	0,156	184,8382	MALALBERGO
10370092	111,50	0,156	184,8382	MALALBERGO

NUM_ARCO	VELOCITA' MEDIA	LUNGHEZZA ARCO	Etot	COMUNE
10370541	23,50	0,174	9465,574	MINERBIO
10370101	27,00	0,753	5671,572	MINERBIO
10371077	38,00	1,124	12874,23	MINERBIO

	Allegato C: Calcolo delle emissioni in atmosfera	173
	Redatto da: Ing. Franca Conti	di 213


060485	ASSOCIAZIONE TERRE DI PIANURA	
01/02/2007	INDAGINI AMBIENTALI INTEGRATIVE	Ver. 01

10371919	38,00	1,195	12874,23	MINERBIO
10370877	55,00	2,954	490,2829	MINERBIO
10370877	55,00	2,954	490,2829	MINERBIO
10371319	55,50	0,806	736,5638	MINERBIO
20379124	56,00	2,888	1126,33	MINERBIO
20379124	56,00	2,888	1126,33	MINERBIO
10371255	56,00	0,162	1801,308	MINERBIO
10371080	57,00	1,338	669,9549	MINERBIO
10371549	57,00	0,445	1460,828	MINERBIO
10370864	57,00	2,797	1460,828	MINERBIO
10370864	57,00	2,797	1460,828	MINERBIO
10370864	57,00	2,797	1460,828	MINERBIO
10370864	57,00	2,797	1460,828	MINERBIO
10370864	57,00	2,797	1460,828	MINERBIO
10370864	57,00	2,797	1460,828	MINERBIO
10370864	57,00	2,797	1460,828	MINERBIO
10370864	57,00	2,797	1460,828	MINERBIO
10370864	57,00	2,797	1460,828	MINERBIO
10370864	57,00	2,797	1460,828	MINERBIO
10370864	57,00	2,797	1460,828	MINERBIO
10370864	57,00	2,797	1460,828	MINERBIO
10370866	57,50	4,842	391,8736	MINERBIO
10371320	59,50	2,537	226,47	MINERBIO
10371262	59,50	1,596	292,0902	MINERBIO
10371256	60,00	1,665	9,668754	MINERBIO
10370865	60,00	3,232	151,0512	MINERBIO
10370863	60,00	1,862	282,9367	MINERBIO
10370869	60,00	5,041	201,1587	MINERBIO
20379125	60,00	0,638	390,4534	MINERBIO
10370158	63,50	2,595	1452,408	MINERBIO
10370021	64,50	0,808	1509,218	MINERBIO
10370876	64,50	3,134	1518,887	MINERBIO
10371548	64,50	0,328	1509,218	MINERBIO
10371318	67,00	1,376	1153,191	MINERBIO
10370590	69,50	1,335	735,8767	MINERBIO

	Allegato C: Calcolo delle emissioni in atmosfera	174
	Redatto da: Ing. Franca Conti	di 213


060485	ASSOCIAZIONE TERRE DI PIANURA	
01/02/2007	INDAGINI AMBIENTALI INTEGRATIVE	Ver. 01

NUM_ARCO	VELOCITA' MEDIA	LUNGHEZZA ARCO	Etot	COMUNE
10371060	24,00	1,142	10867,65	MOLINELLA
10371328	24,50	0,534	8129,885	MOLINELLA
10370132	25,00	0,400	8084,35	MOLINELLA
10371059	28,50	0,779	4932,943	MOLINELLA
10370494	29,00	1,693	1764,648	MOLINELLA
10370079	38,50	0,554	10867,65	MOLINELLA
10370983	40,00	4,102	3,99653	MOLINELLA
10370983	40,00	4,102	3,99653	MOLINELLA
10370031	45,50	0,392	945,0536	MOLINELLA
10371833	48,50	6,879	849,8365	MOLINELLA
10371833	48,50	6,879	849,8365	MOLINELLA
10371833	48,50	6,879	849,8365	MOLINELLA
10371833	48,50	6,879	849,8365	MOLINELLA
10370026	58,50	3,171	430,7622	MOLINELLA
10370870	59,00	2,712	306,4006	MOLINELLA
10370078	59,00	0,909	399,7368	MOLINELLA
10370024	59,00	1,362	1085,632	MOLINELLA
10371421	59,50	0,159	771,7994	MOLINELLA
10370130	59,50	0,819	771,7994	MOLINELLA
10370982	59,50	0,910	775,7959	MOLINELLA
10370986	59,50	0,757	299,8235	MOLINELLA
10370032	59,50	1,126	299,8235	MOLINELLA
10371329	59,50	1,036	771,7994	MOLINELLA
10371420	59,50	0,264	775,7959	MOLINELLA
10370856	60,00	2,635	3,99653	MOLINELLA
10370985	60,00	2,581	131,8855	MOLINELLA
10370131	60,00	2,563	341,0372	MOLINELLA
10370984	60,00	5,496	201,1587	MOLINELLA
10370984	60,00	5,496	201,1587	MOLINELLA
10370984	60,00	5,496	201,1587	MOLINELLA
10371781	70,00	4,732	287,9219	MOLINELLA

	Allegato C: Calcolo delle emissioni in atmosfera	175
	Redatto da: Ing. Franca Conti	di 213

060485	ASSOCIAZIONE TERRE DI PIANURA	
01/02/2007	INDAGINI AMBIENTALI INTEGRATIVE	Ver. 01


10370155	70,00	1,502	323,4592	MOLINELLA
10370155	70,00	1,502	323,4592	MOLINELLA
10371419	70,00	2,495	470,2458	MOLINELLA
10371418	70,00	0,152	866,9788	MOLINELLA
10371418	70,00	0,152	866,9788	MOLINELLA
10371058	70,00	2,795	626,2026	MOLINELLA
10371058	70,00	2,795	626,2026	MOLINELLA
10371058	70,00	2,795	626,2026	MOLINELLA

	Allegato C: Calcolo delle emissioni in atmosfera	176
	Redatto da: Ing. Franca Conti	di 213

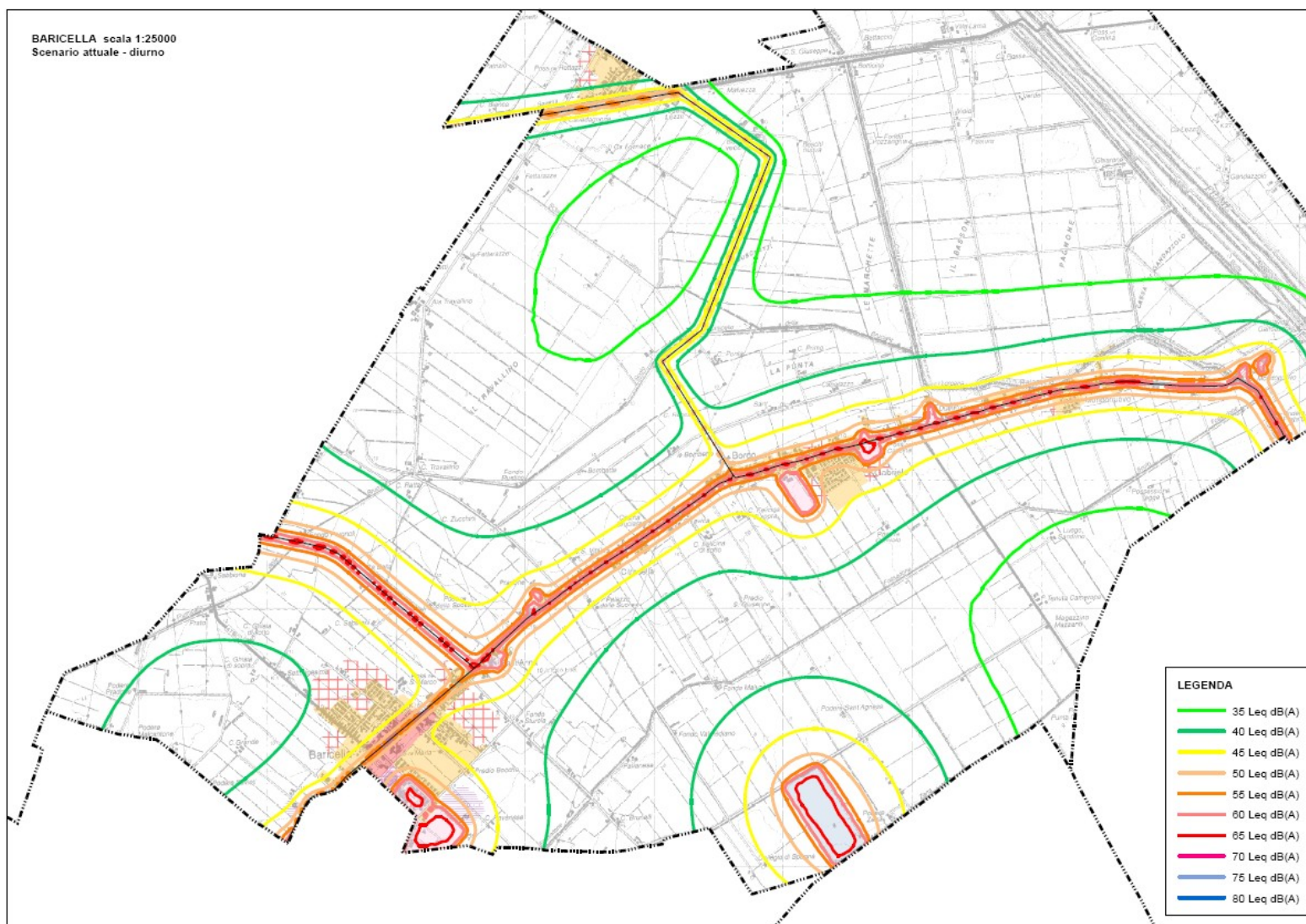
060485	ASSOCIAZIONE TERRE DI PIANURA	
01/02/2007	INDAGINI AMBIENTALI INTEGRATIVE	Ver. 01


ALLEGATO D

Tavole grafiche di simulazione acustica

 tecnicoop soc.coop.	Allegato D: Tavole di simulazione acustica	177
	Redatto da: Ing. Franca Conti	di 213


060485	ASSOCIAZIONE TERRE DI PIANURA	
01/02/2007	INDAGINI AMBIENTALI INTEGRATIVE	Ver. 01



	Allegato D: Tavole di simulazione acustica	178
	Redatto da: Ing. Franca Conti	di 213


060485	ASSOCIAZIONE TERRE DI PIANURA	
01/02/2007	INDAGINI AMBIENTALI INTEGRATIVE	Ver. 01



	Allegato D: Tavole di simulazione acustica	179
	Redatto da: Ing. Franca Conti	di 213


060485	ASSOCIAZIONE TERRE DI PIANURA	
01/02/2007	INDAGINI AMBIENTALI INTEGRATIVE	Ver. 01



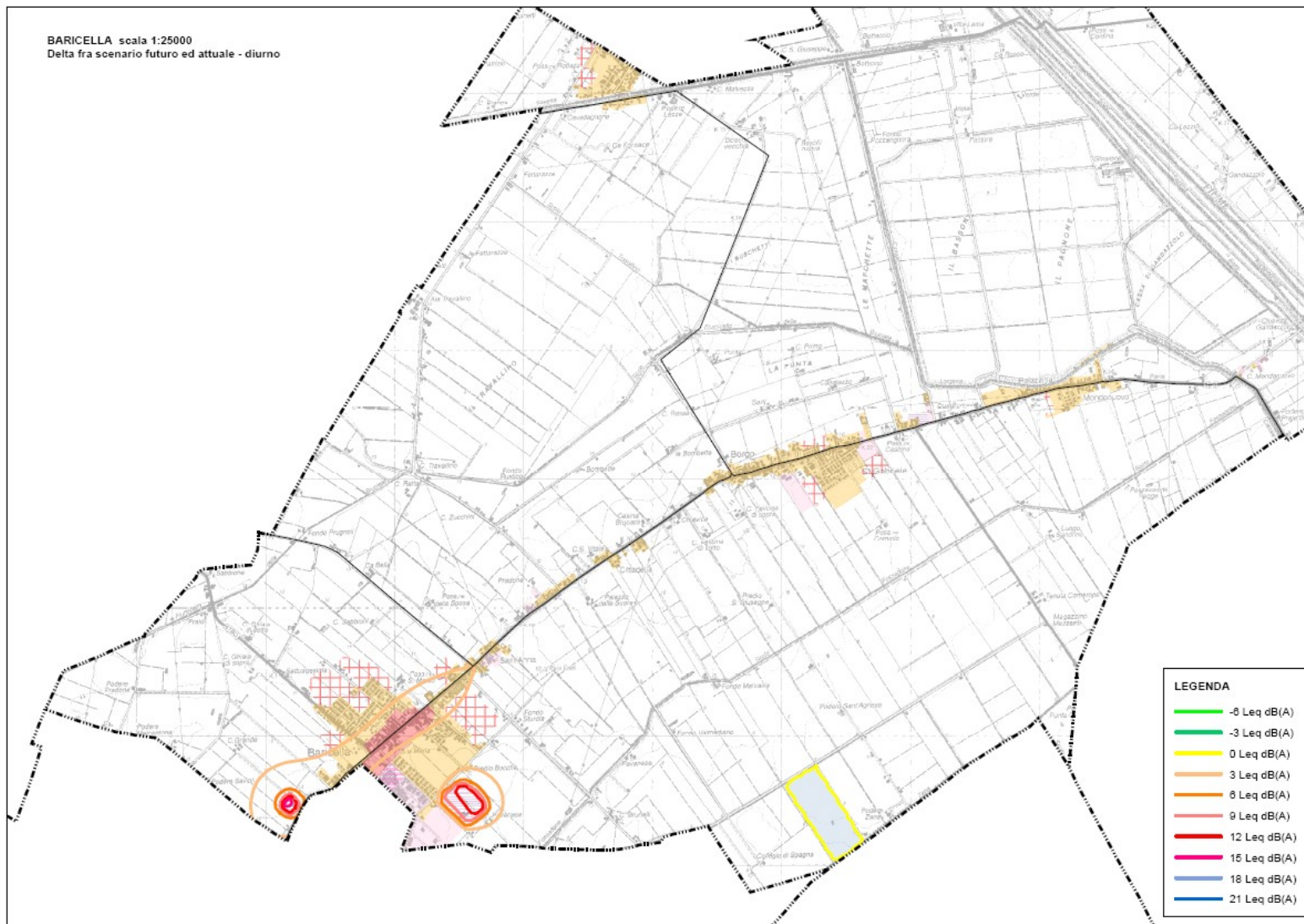
	Allegato D: Tavole di simulazione acustica	180
	Redatto da: Ing. Franca Conti	di 213


060485	ASSOCIAZIONE TERRE DI PIANURA	
01/02/2007	INDAGINI AMBIENTALI INTEGRATIVE	Ver. 01



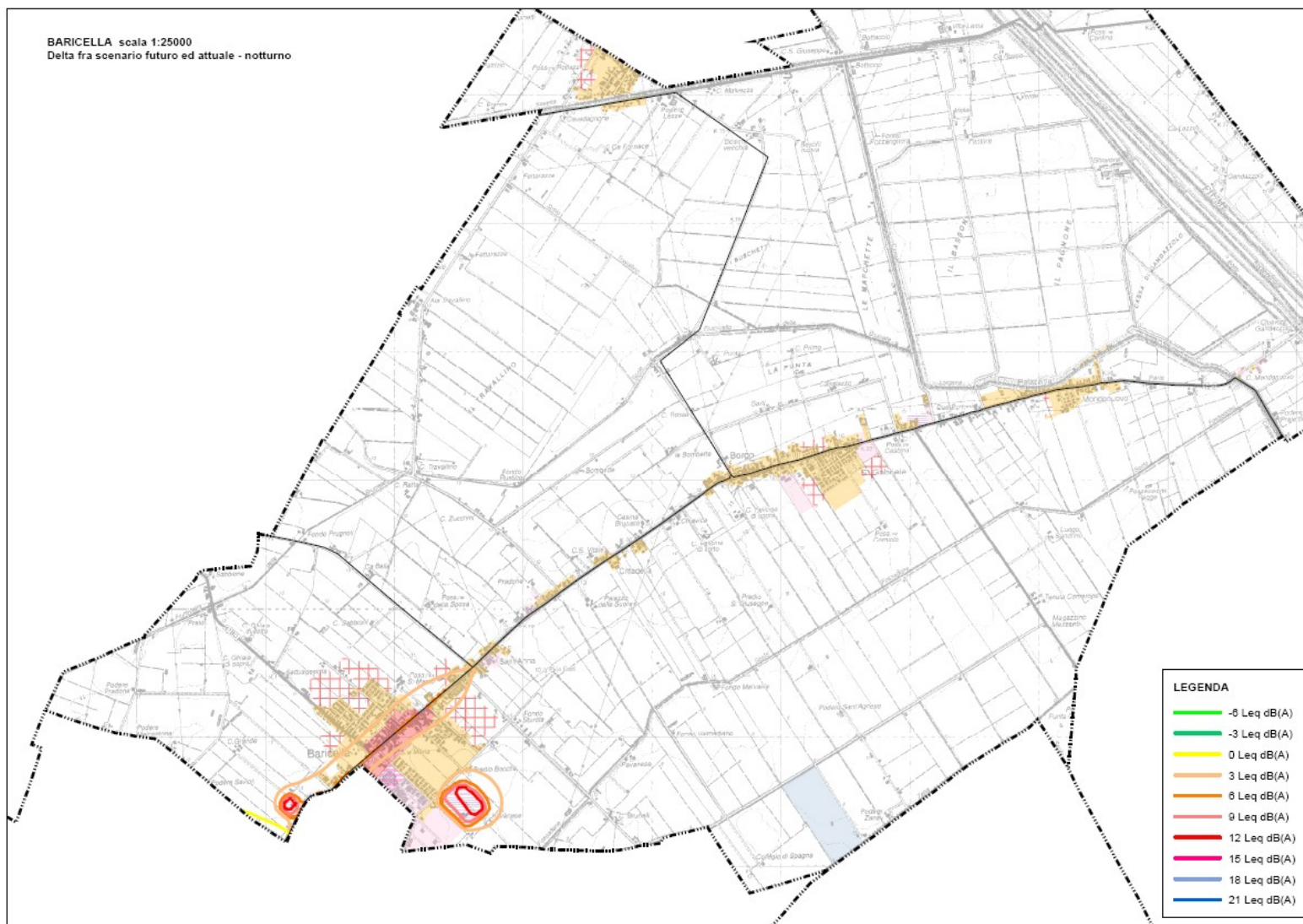
	Allegato D: Tavole di simulazione acustica	181
	Redatto da: Ing. Franca Conti	di 213


060485	ASSOCIAZIONE TERRE DI PIANURA	
01/02/2007	INDAGINI AMBIENTALI INTEGRATIVE	Ver. 01



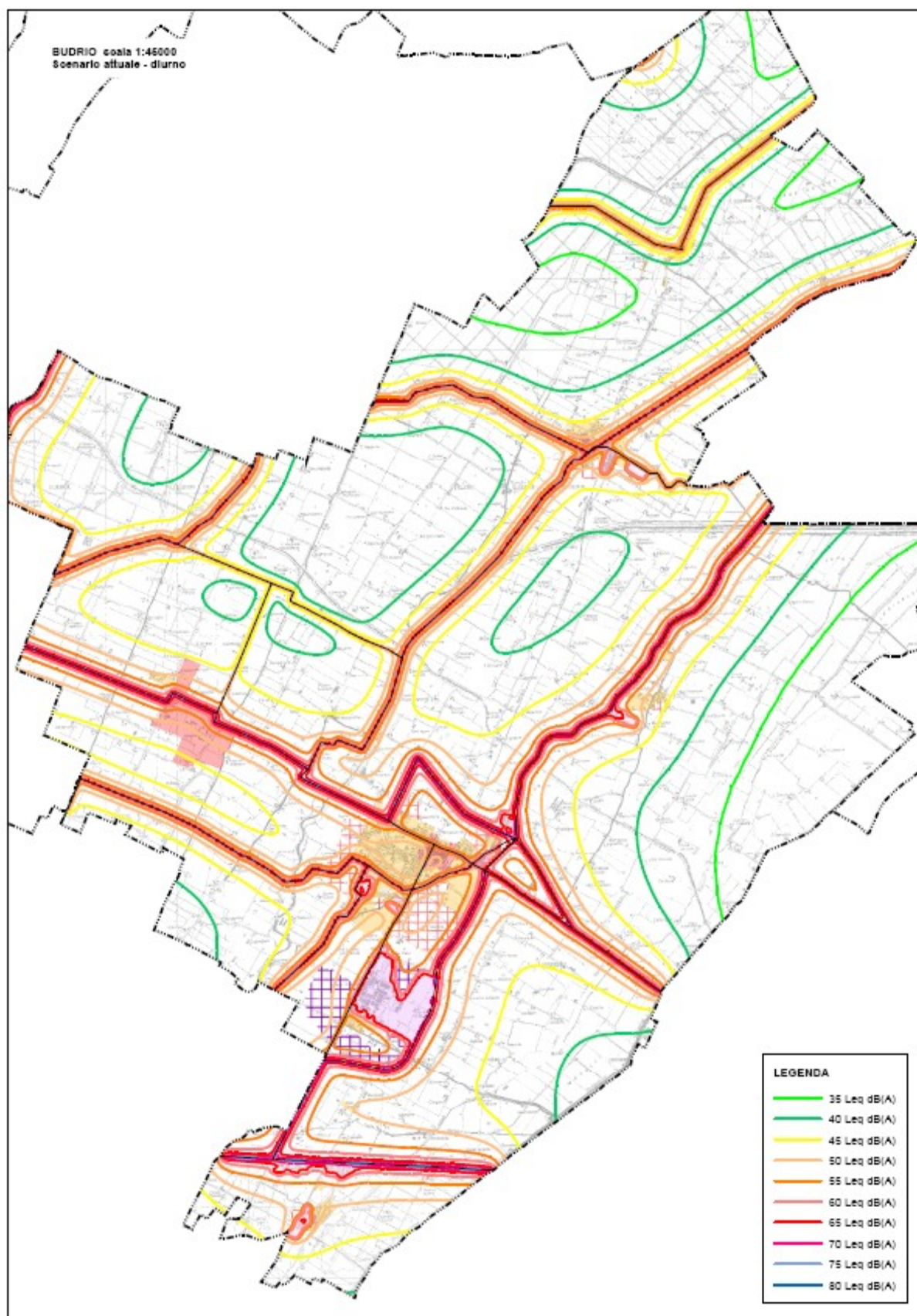
	Allegato D: Tavole di simulazione acustica	182
	Redatto da: Ing. Franca Conti	di 213

060485	ASSOCIAZIONE TERRE DI PIANURA	
01/02/2007	INDAGINI AMBIENTALI INTEGRATIVE	Ver. 01



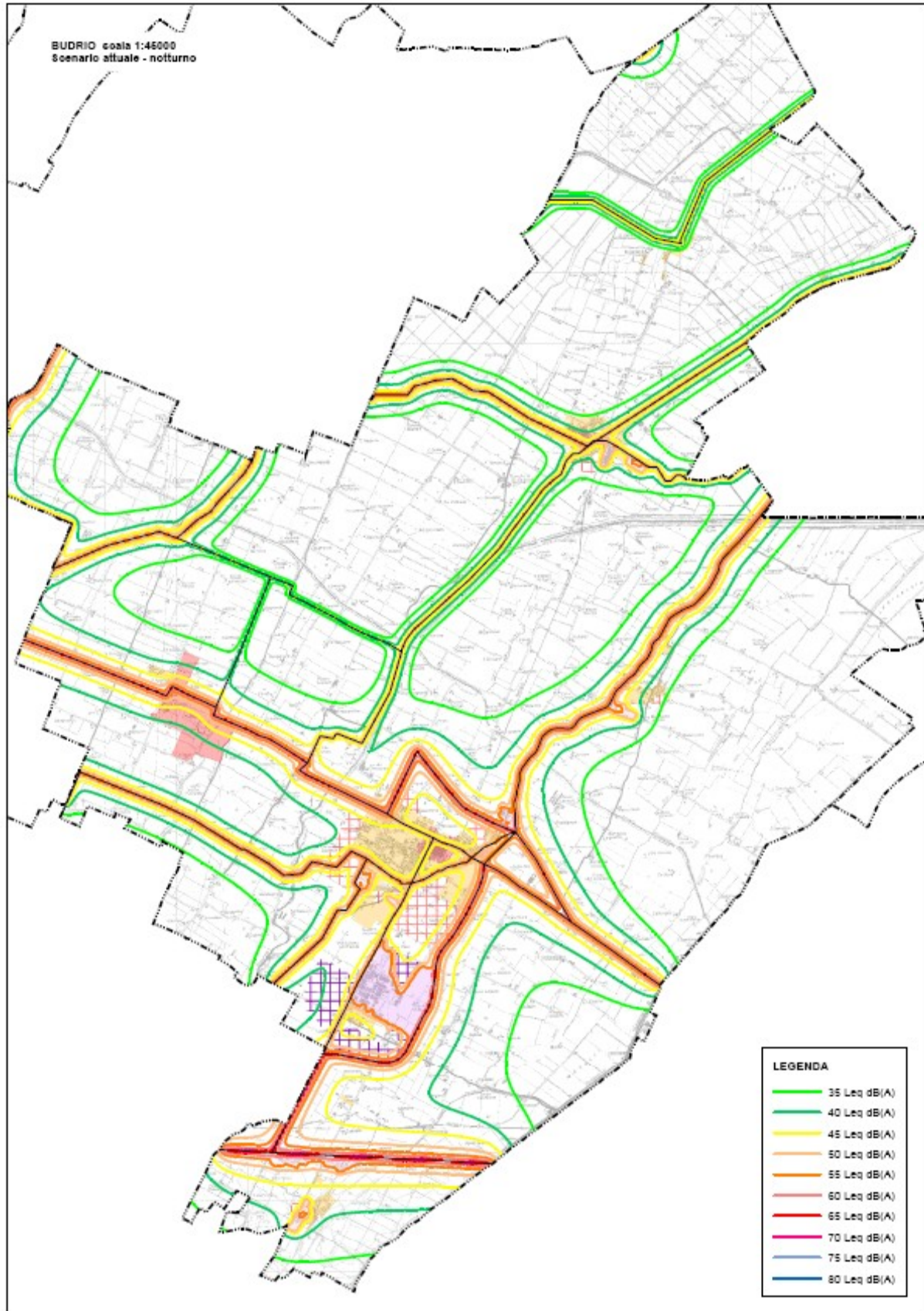
	Allegato D: Tavole di simulazione acustica	183
	Redatto da: Ing. Franca Conti	di 213


060485	ASSOCIAZIONE TERRE DI PIANURA	
01/02/2007	INDAGINI AMBIENTALI INTEGRATIVE	Ver. 01



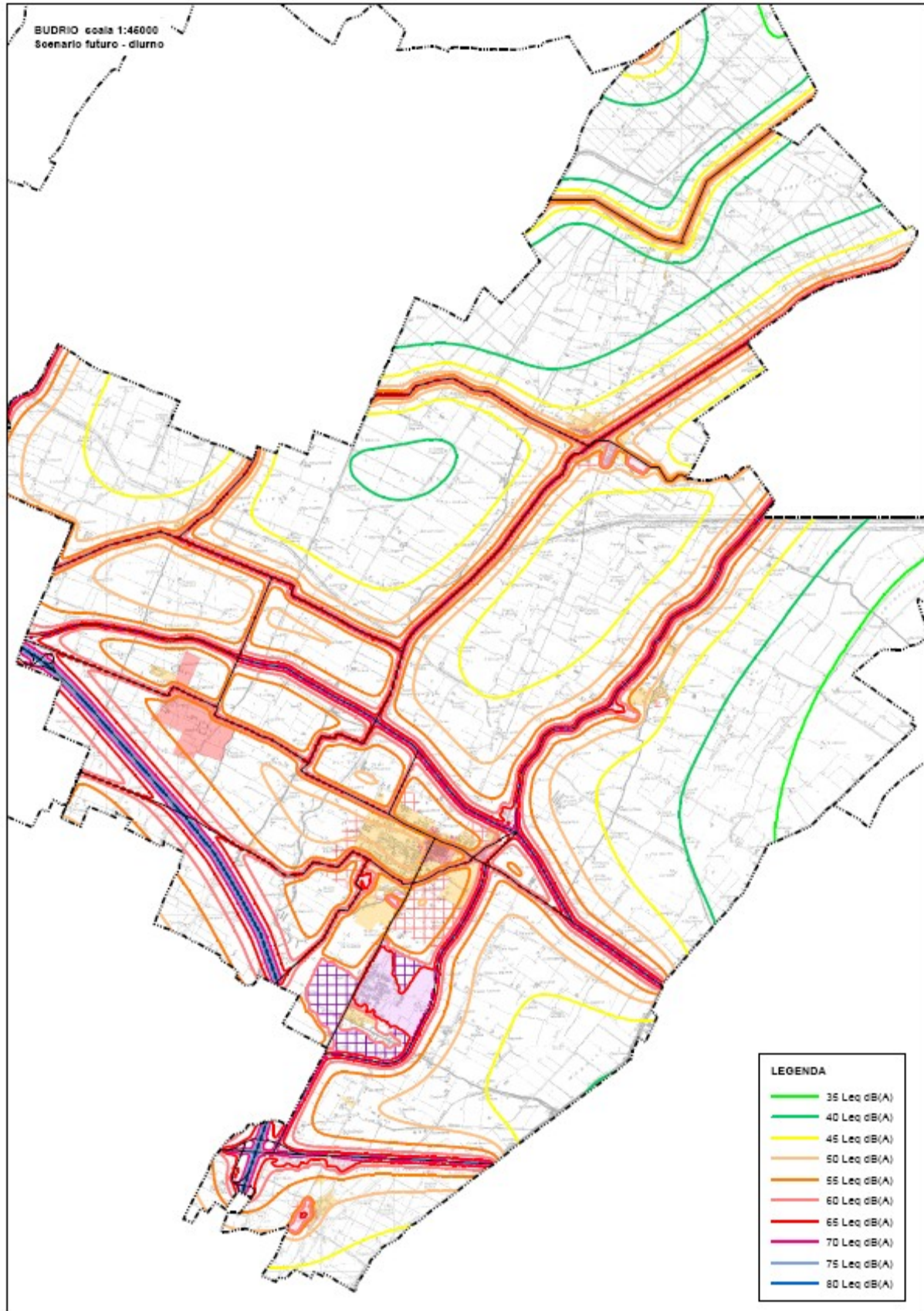
	Allegato D: Tavole di simulazione acustica	184
	Redatto da: Ing. Franca Conti	di 213


060485	ASSOCIAZIONE TERRE DI PIANURA	
01/02/2007	INDAGINI AMBIENTALI INTEGRATIVE	Ver. 01



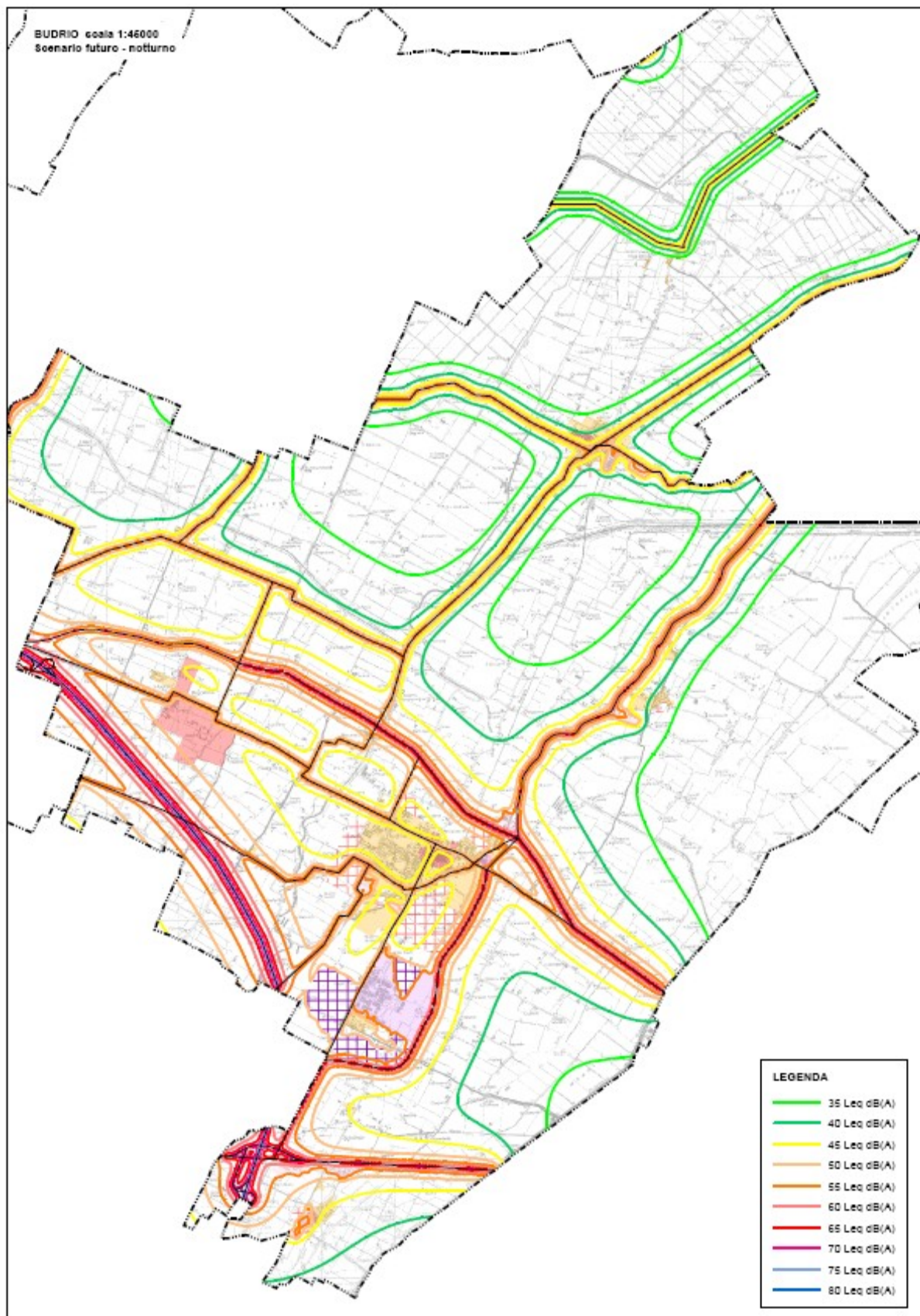
	Allegato D: Tavole di simulazione acustica	185
	Redatto da: Ing. Franca Conti	di 213


060485	ASSOCIAZIONE TERRE DI PIANURA	
01/02/2007	INDAGINI AMBIENTALI INTEGRATIVE	Ver. 01



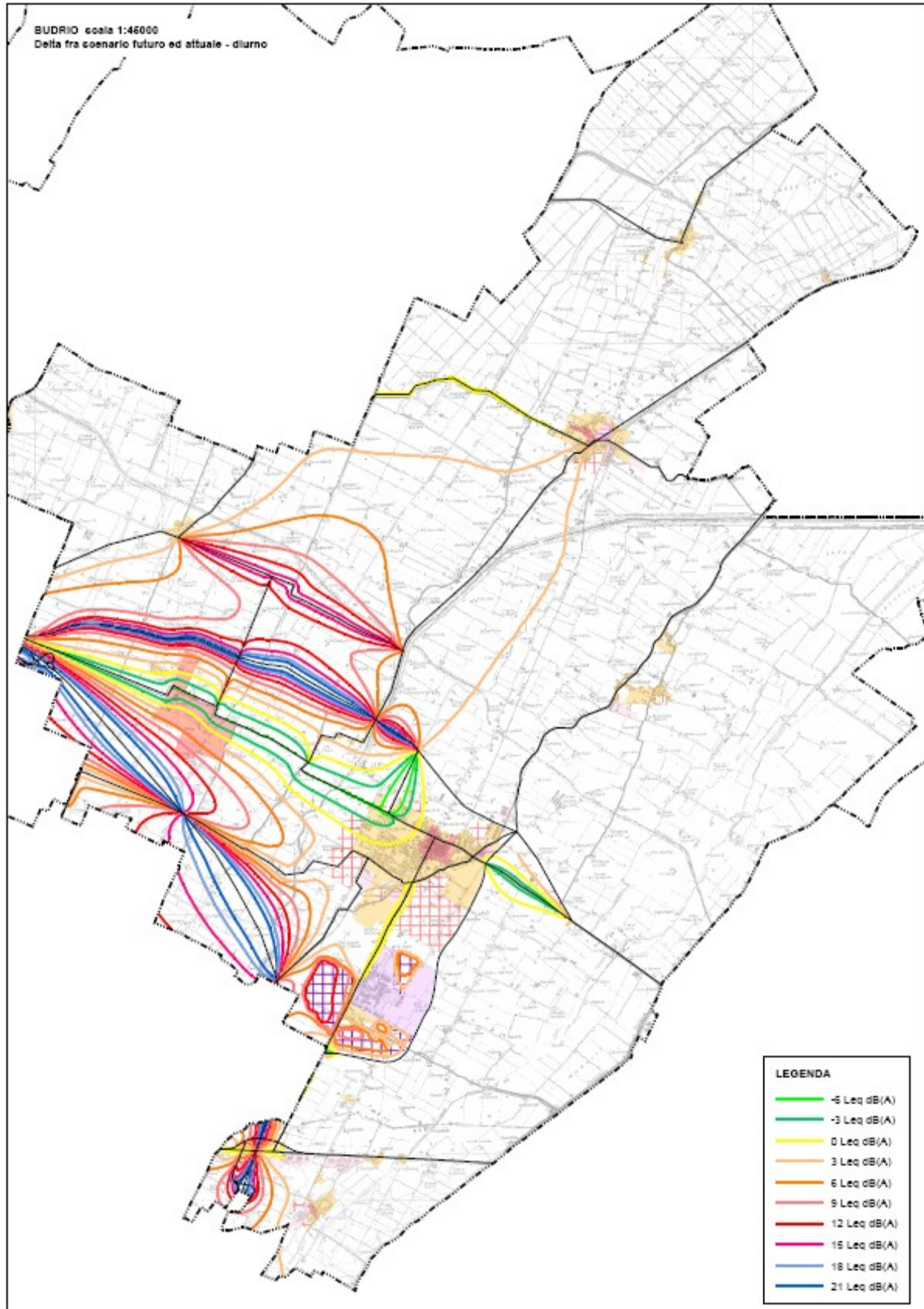
	Allegato D: Tavole di simulazione acustica	186
	Redatto da: Ing. Franca Conti	di 213

060485	ASSOCIAZIONE TERRE DI PIANURA	
01/02/2007	INDAGINI AMBIENTALI INTEGRATIVE	Ver. 01

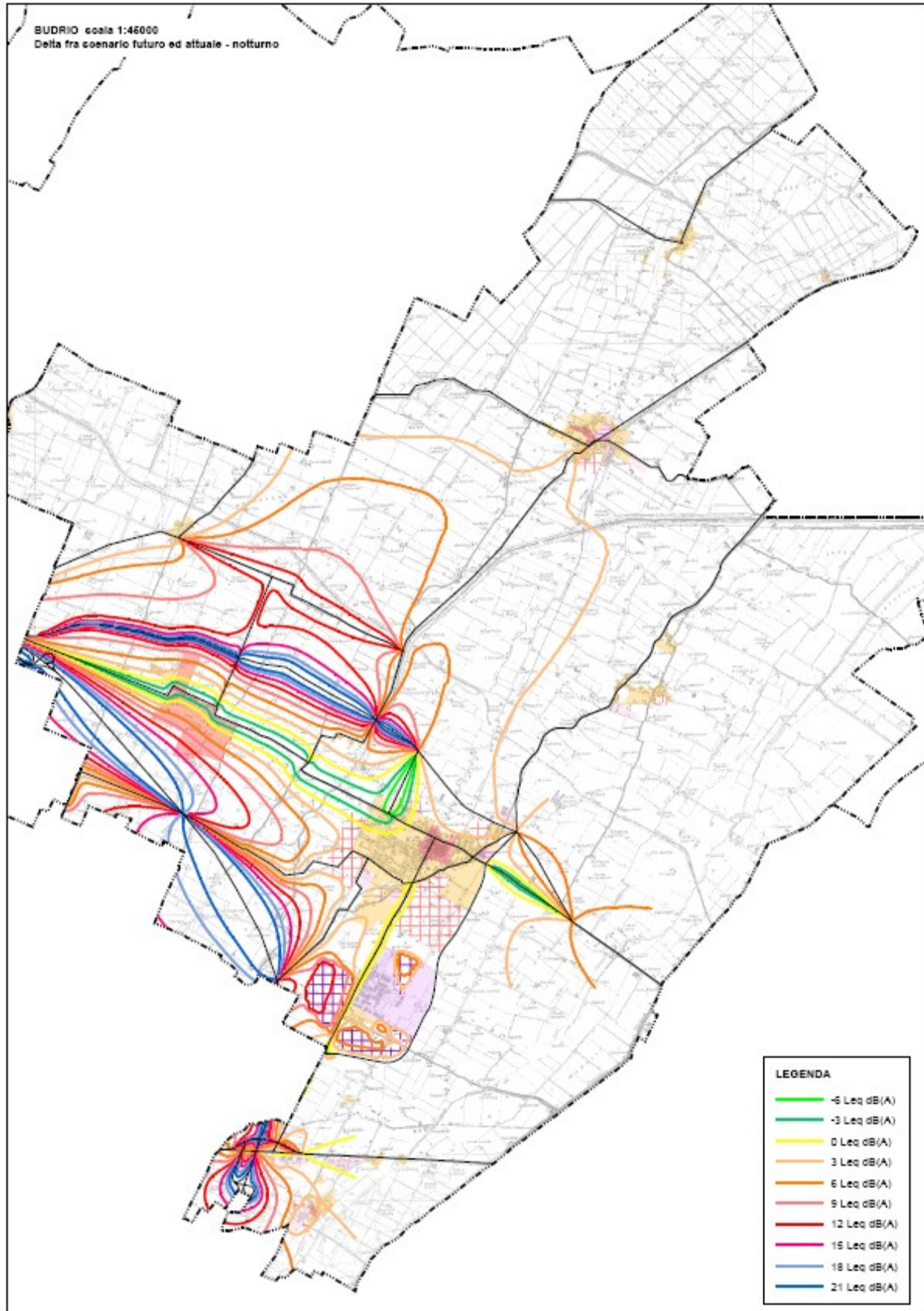


	Allegato D: Tavole di simulazione acustica	187
	Redatto da: Ing. Franca Conti	di 213

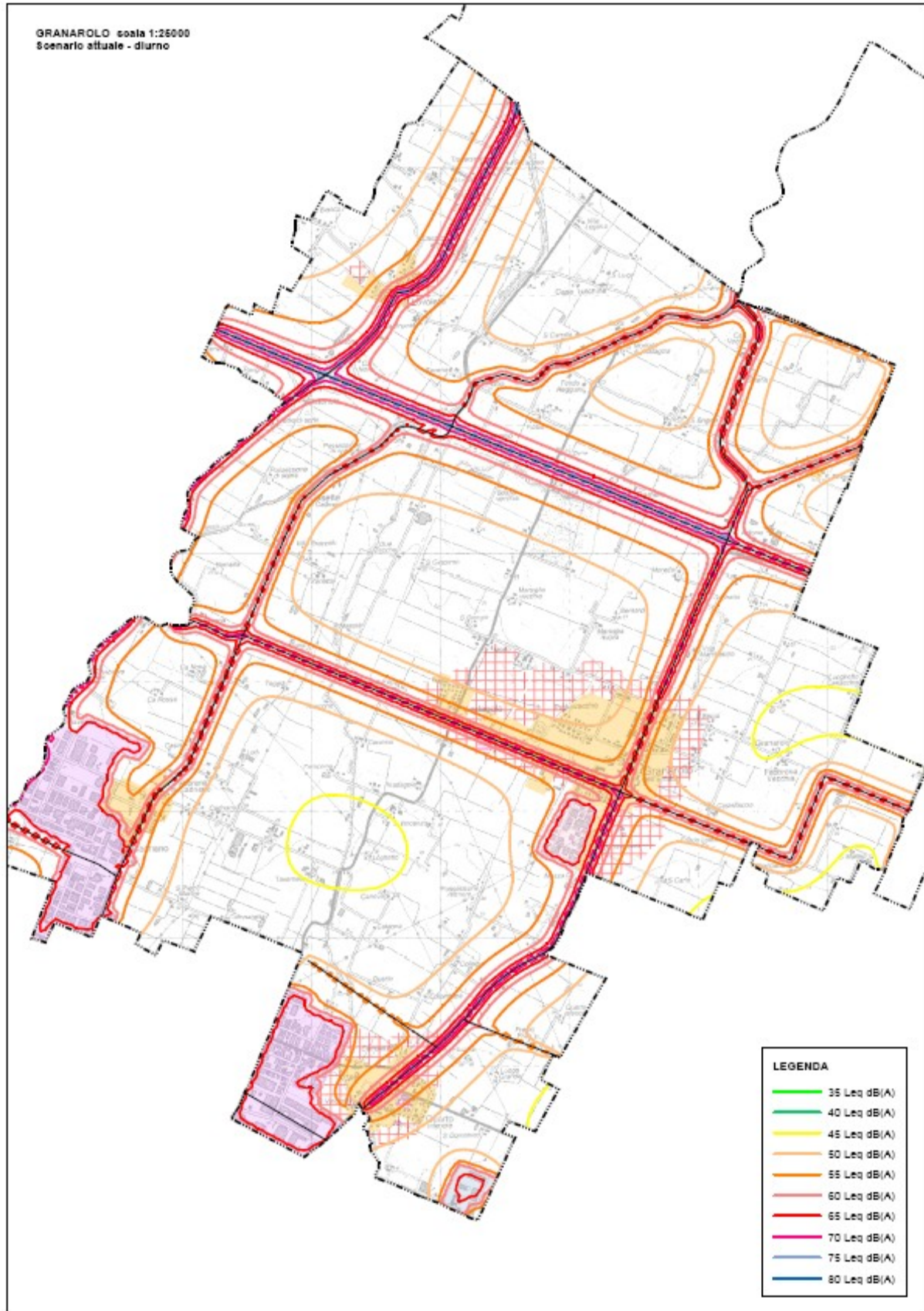
060485	ASSOCIAZIONE TERRE DI PIANURA	
01/02/2007	INDAGINI AMBIENTALI INTEGRATIVE	Ver. 01




060485	ASSOCIAZIONE TERRE DI PIANURA	
01/02/2007	INDAGINI AMBIENTALI INTEGRATIVE	Ver. 01

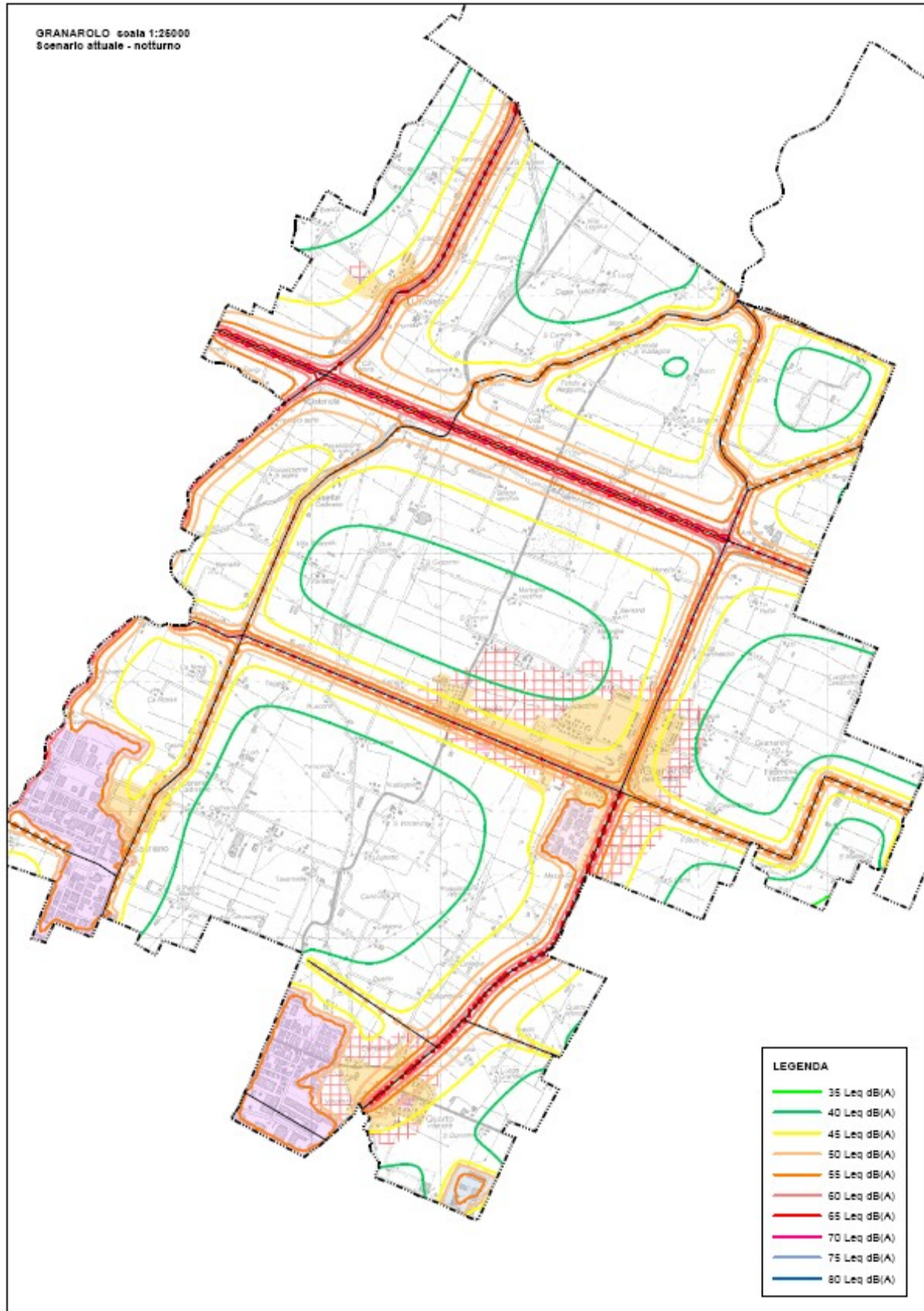



060485	ASSOCIAZIONE TERRE DI PIANURA	
01/02/2007	INDAGINI AMBIENTALI INTEGRATIVE	Ver. 01



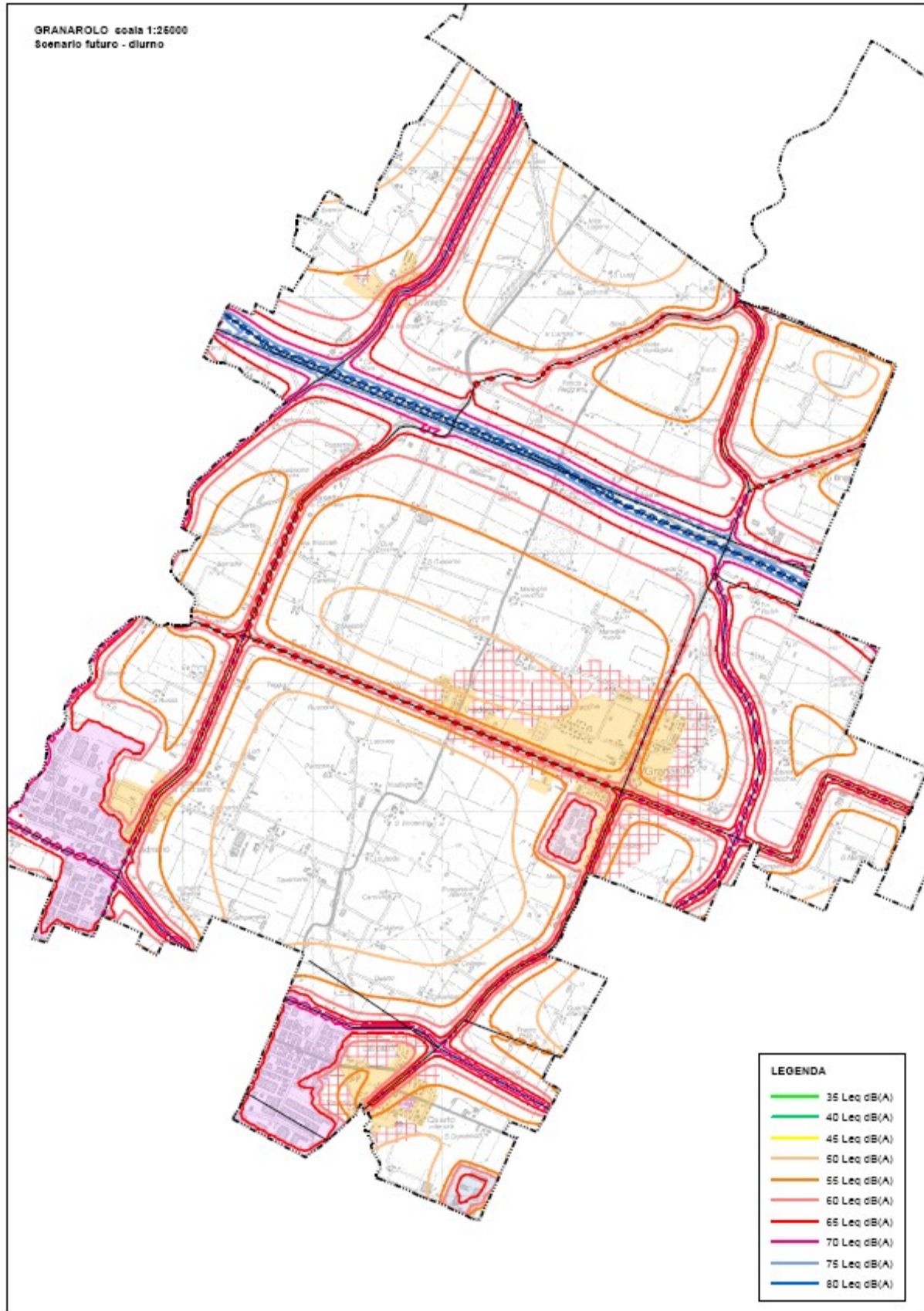
	Allegato D: Tavole di simulazione acustica	190
	Redatto da: Ing. Franca Conti	di 213


060485	ASSOCIAZIONE TERRE DI PIANURA	
01/02/2007	INDAGINI AMBIENTALI INTEGRATIVE	Ver. 01



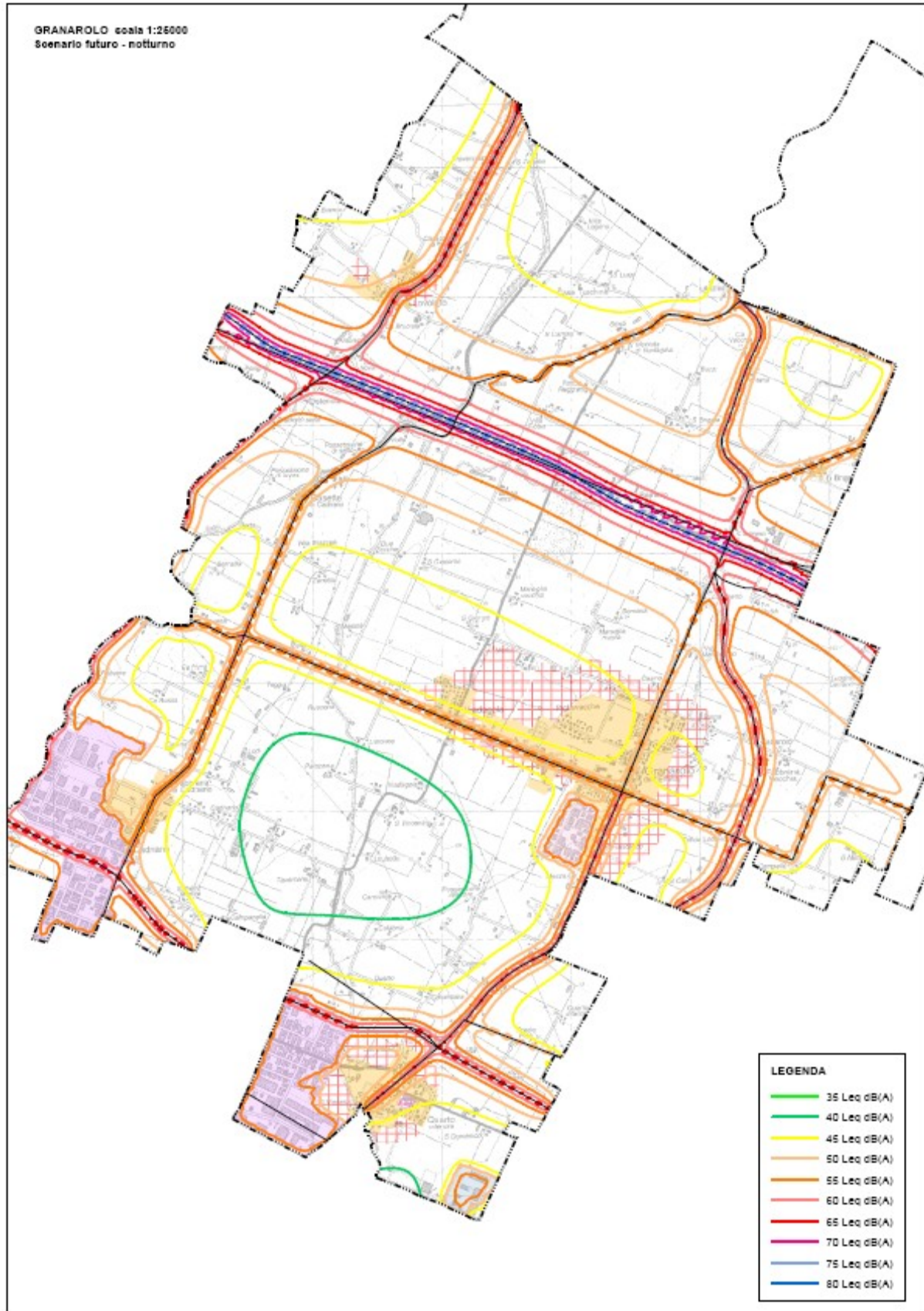
	Allegato D: Tavole di simulazione acustica	191
	Redatto da: Ing. Franca Conti	di 213


060485	ASSOCIAZIONE TERRE DI PIANURA	
01/02/2007	INDAGINI AMBIENTALI INTEGRATIVE	Ver. 01



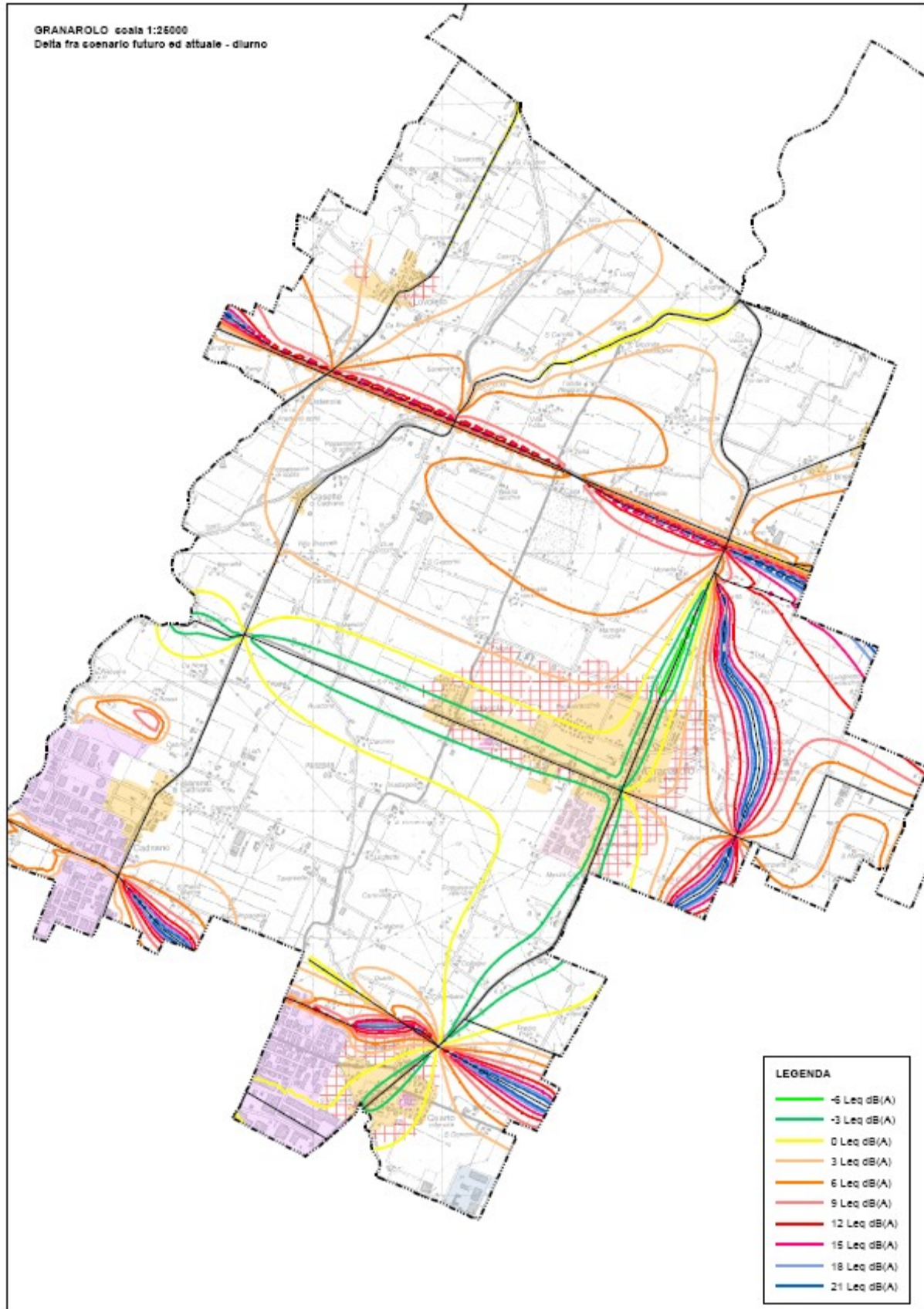
	Allegato D: Tavole di simulazione acustica	192
	Redatto da: Ing. Franca Conti	di 213

060485	ASSOCIAZIONE TERRE DI PIANURA	
01/02/2007	INDAGINI AMBIENTALI INTEGRATIVE	Ver. 01

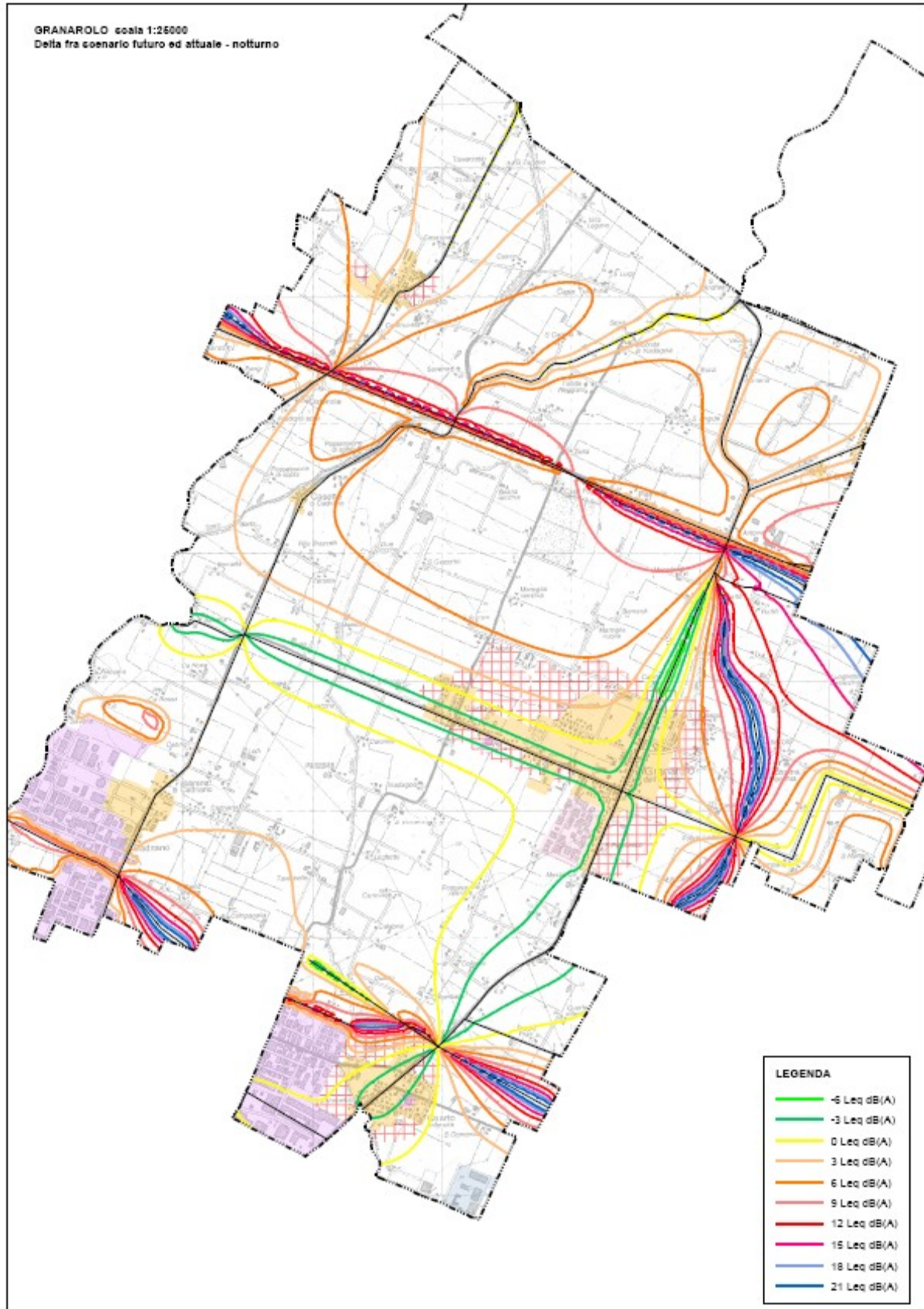



	Allegato D: Tavole di simulazione acustica	193
	Redatto da: Ing. Franca Conti	di 213

060485	ASSOCIAZIONE TERRE DI PIANURA	
01/02/2007	INDAGINI AMBIENTALI INTEGRATIVE	Ver. 01

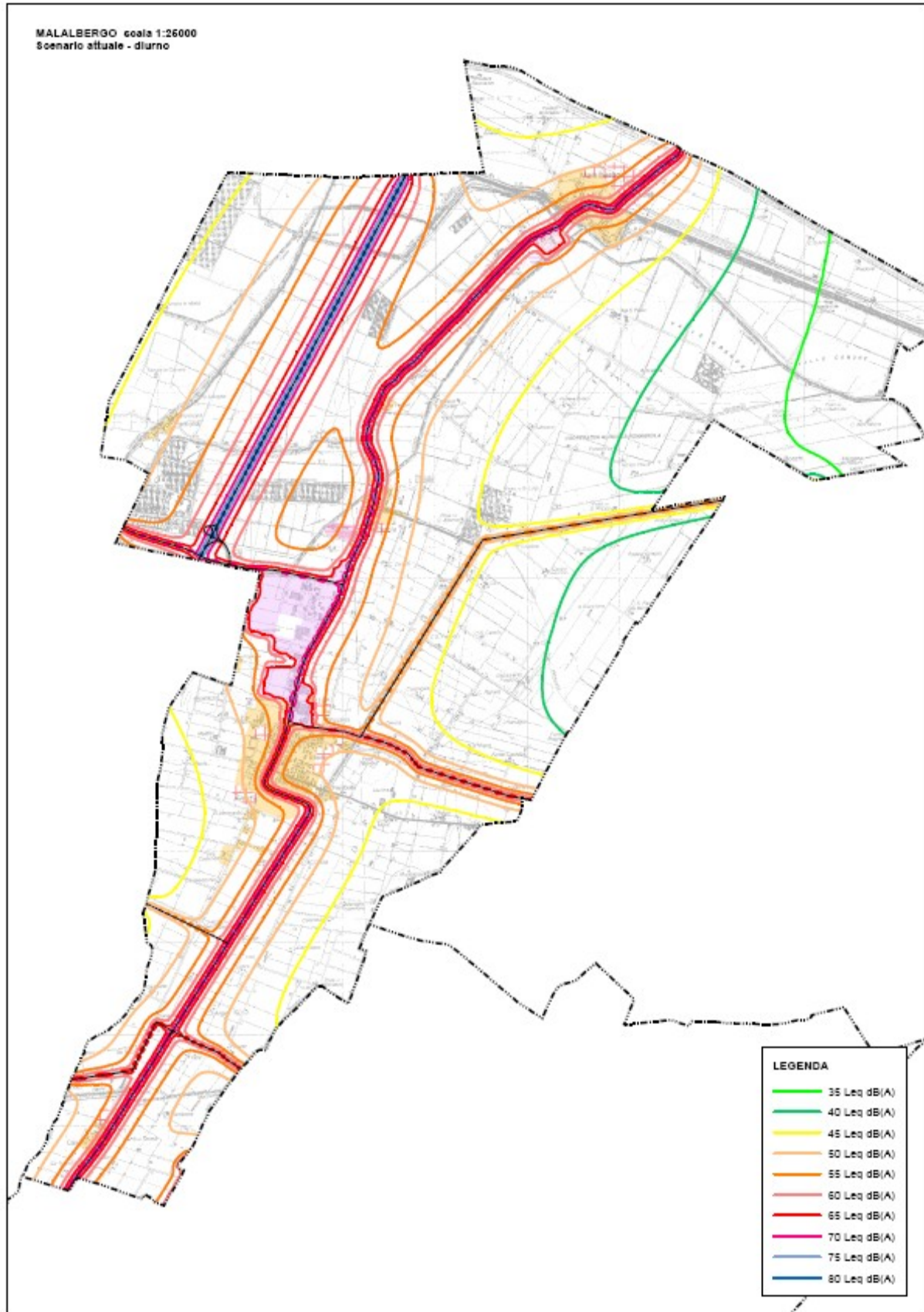



060485	ASSOCIAZIONE TERRE DI PIANURA	
01/02/2007	INDAGINI AMBIENTALI INTEGRATIVE	Ver. 01



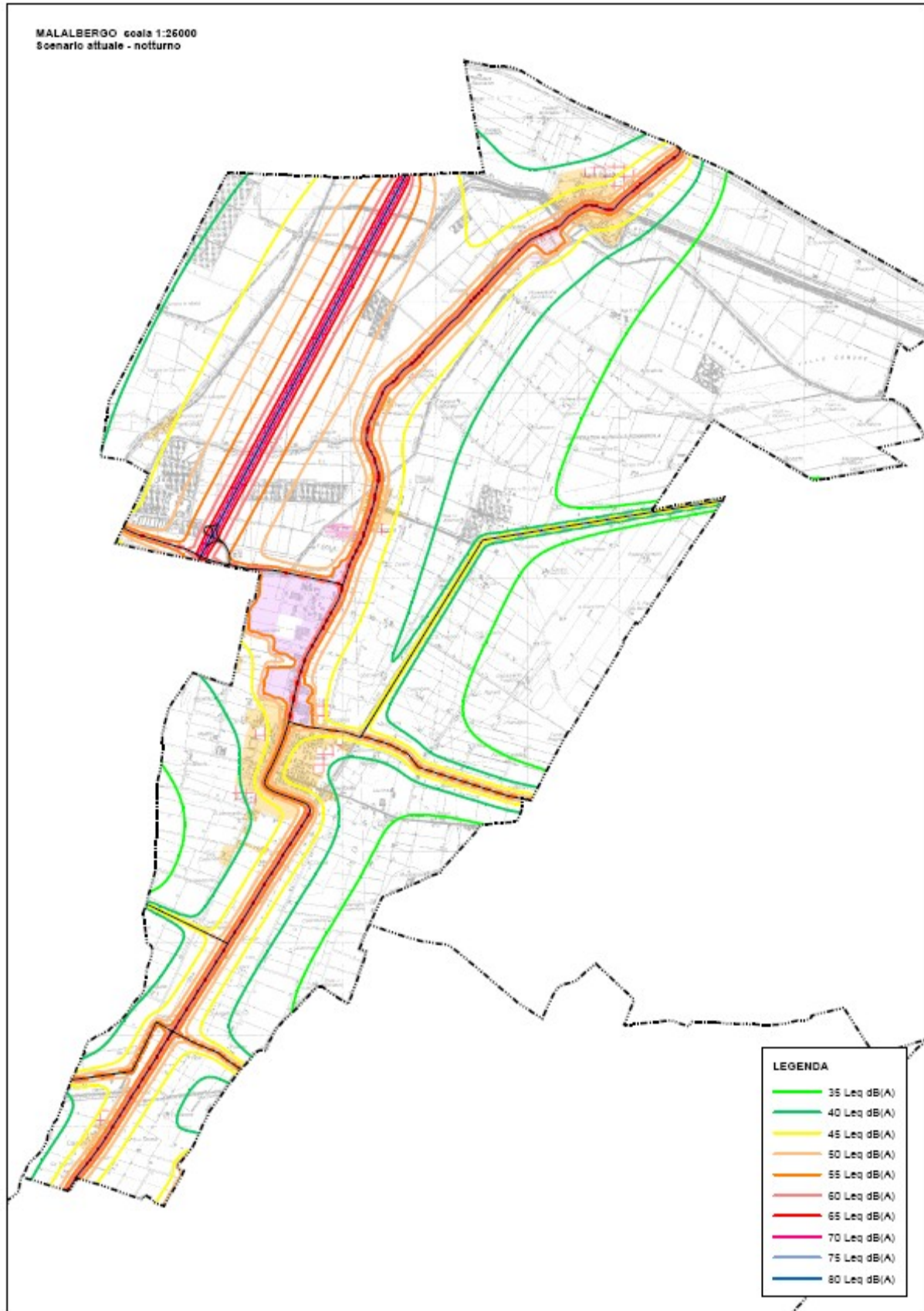
	Allegato D: Tavole di simulazione acustica	195
	Redatto da: Ing. Franca Conti	di 213

060485	ASSOCIAZIONE TERRE DI PIANURA	
01/02/2007	INDAGINI AMBIENTALI INTEGRATIVE	Ver. 01

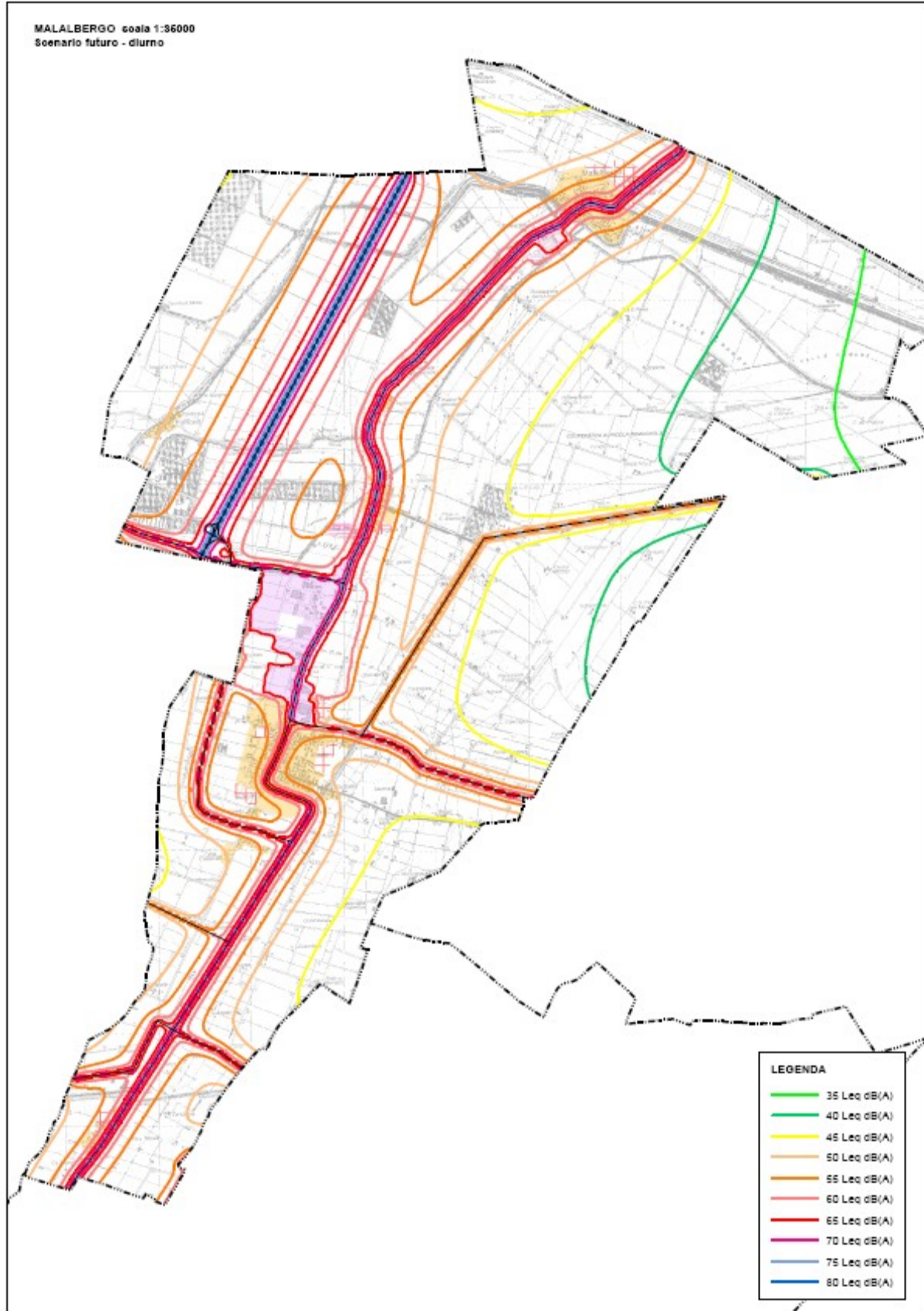



	Allegato D: Tavole di simulazione acustica	196
	Redatto da: Ing. Franca Conti	di 213

060485	ASSOCIAZIONE TERRE DI PIANURA	
01/02/2007	INDAGINI AMBIENTALI INTEGRATIVE	Ver. 01

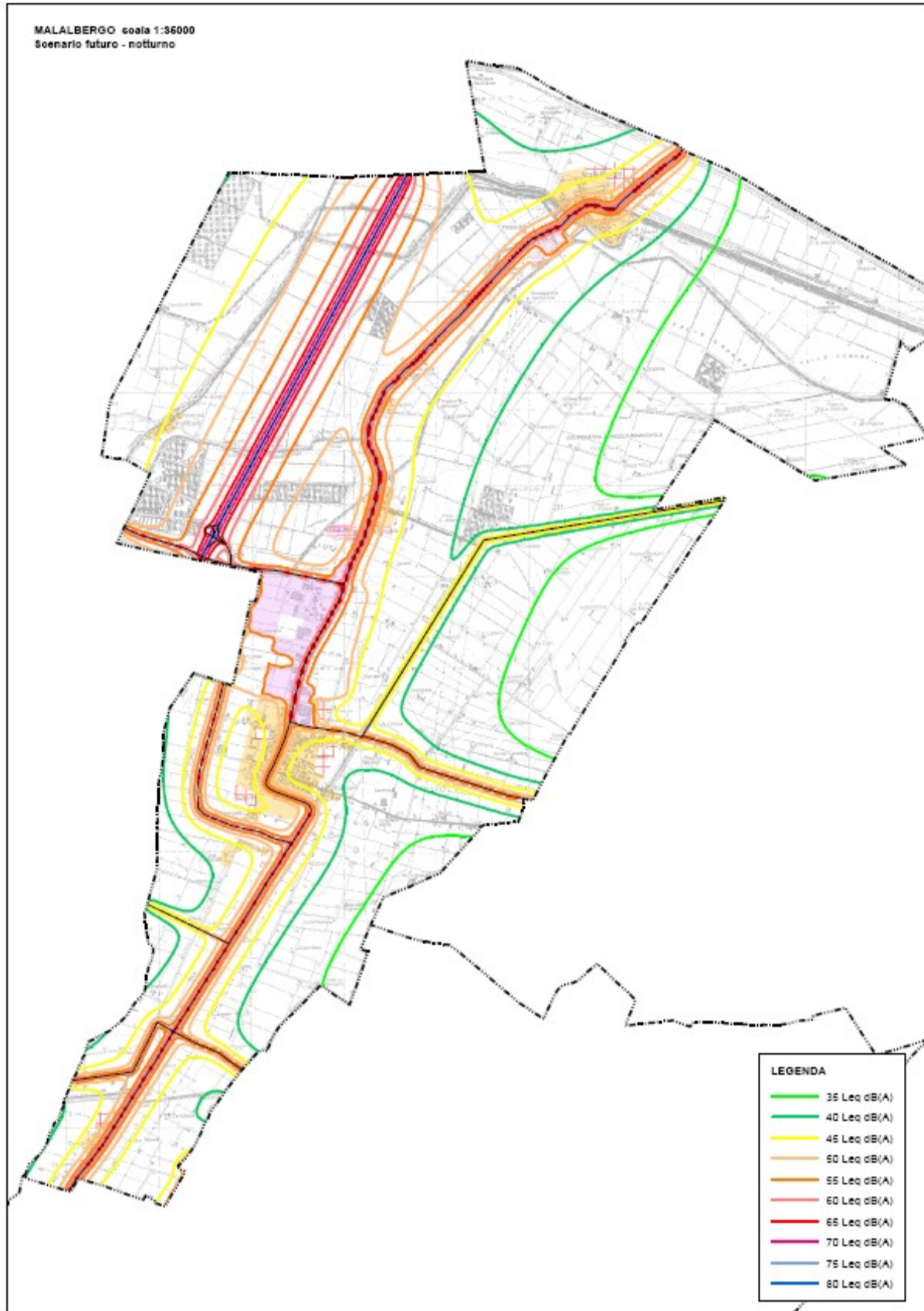



060485	ASSOCIAZIONE TERRE DI PIANURA	
01/02/2007	INDAGINI AMBIENTALI INTEGRATIVE	Ver. 01



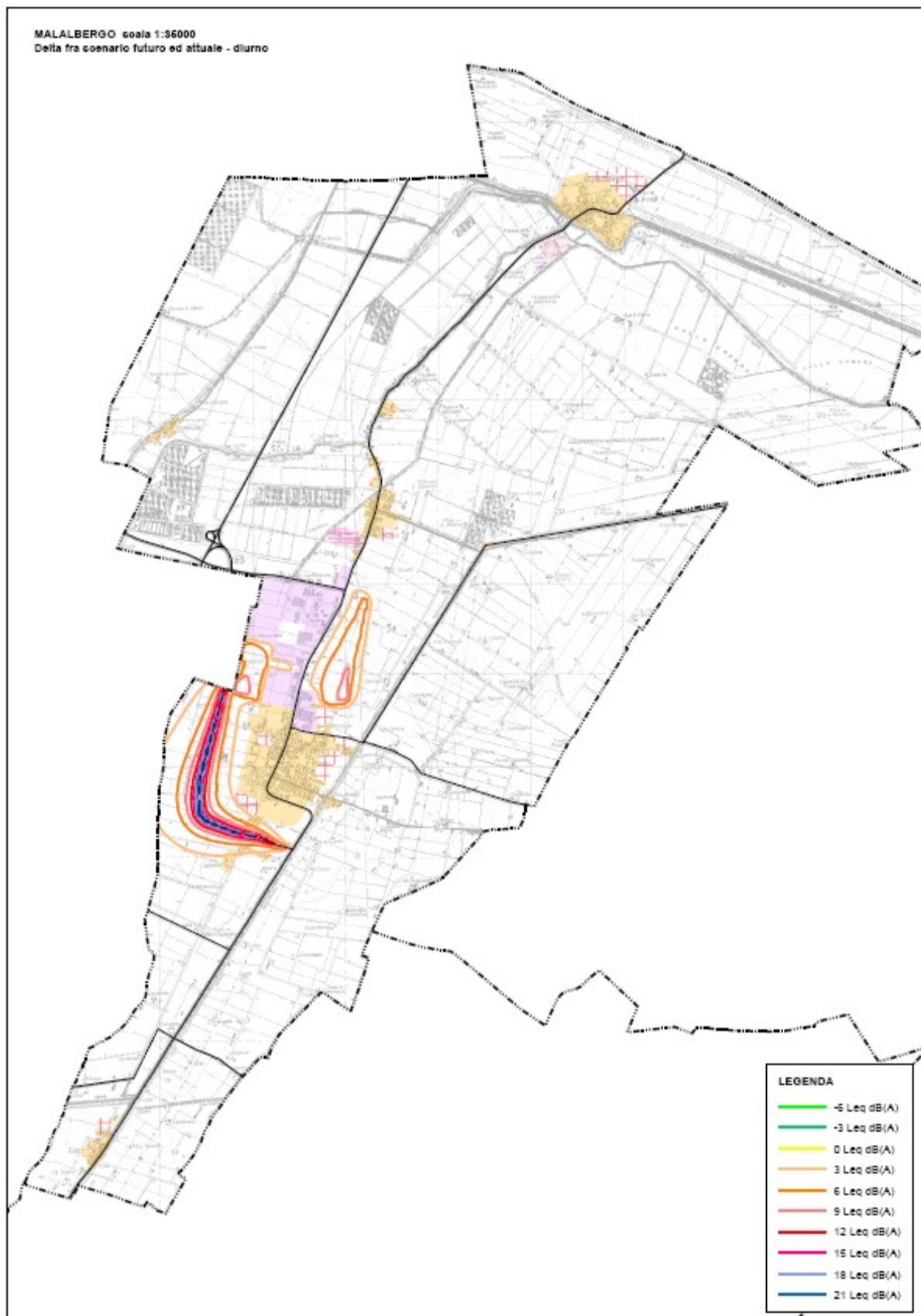
	Allegato D: Tavole di simulazione acustica	198
	Redatto da: Ing. Franca Conti	di 213


060485	ASSOCIAZIONE TERRE DI PIANURA	
01/02/2007	INDAGINI AMBIENTALI INTEGRATIVE	Ver. 01



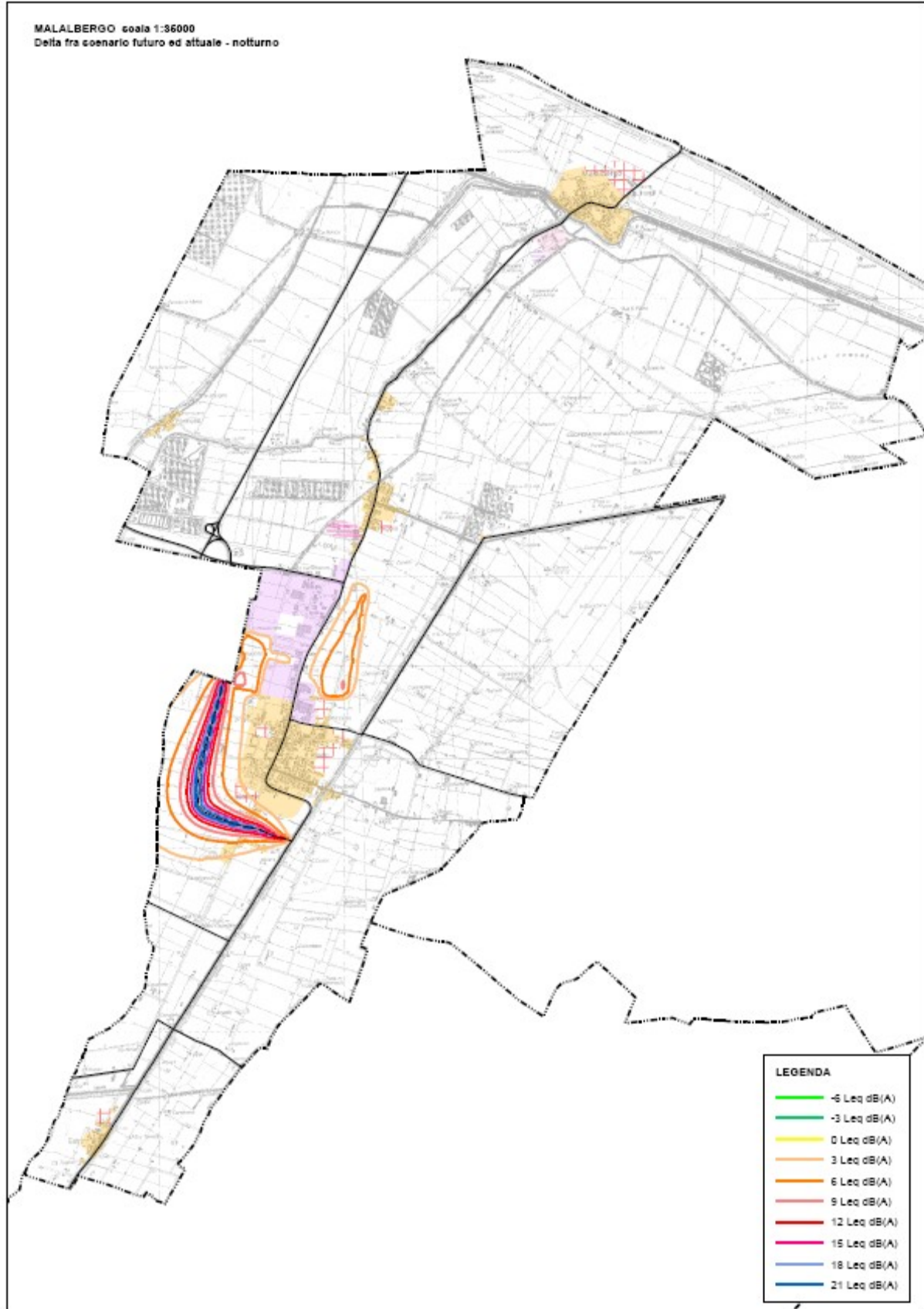
	Allegato D: Tavole di simulazione acustica	199
	Redatto da: Ing. Franca Conti	di 213


060485	ASSOCIAZIONE TERRE DI PIANURA	
01/02/2007	INDAGINI AMBIENTALI INTEGRATIVE	Ver. 01



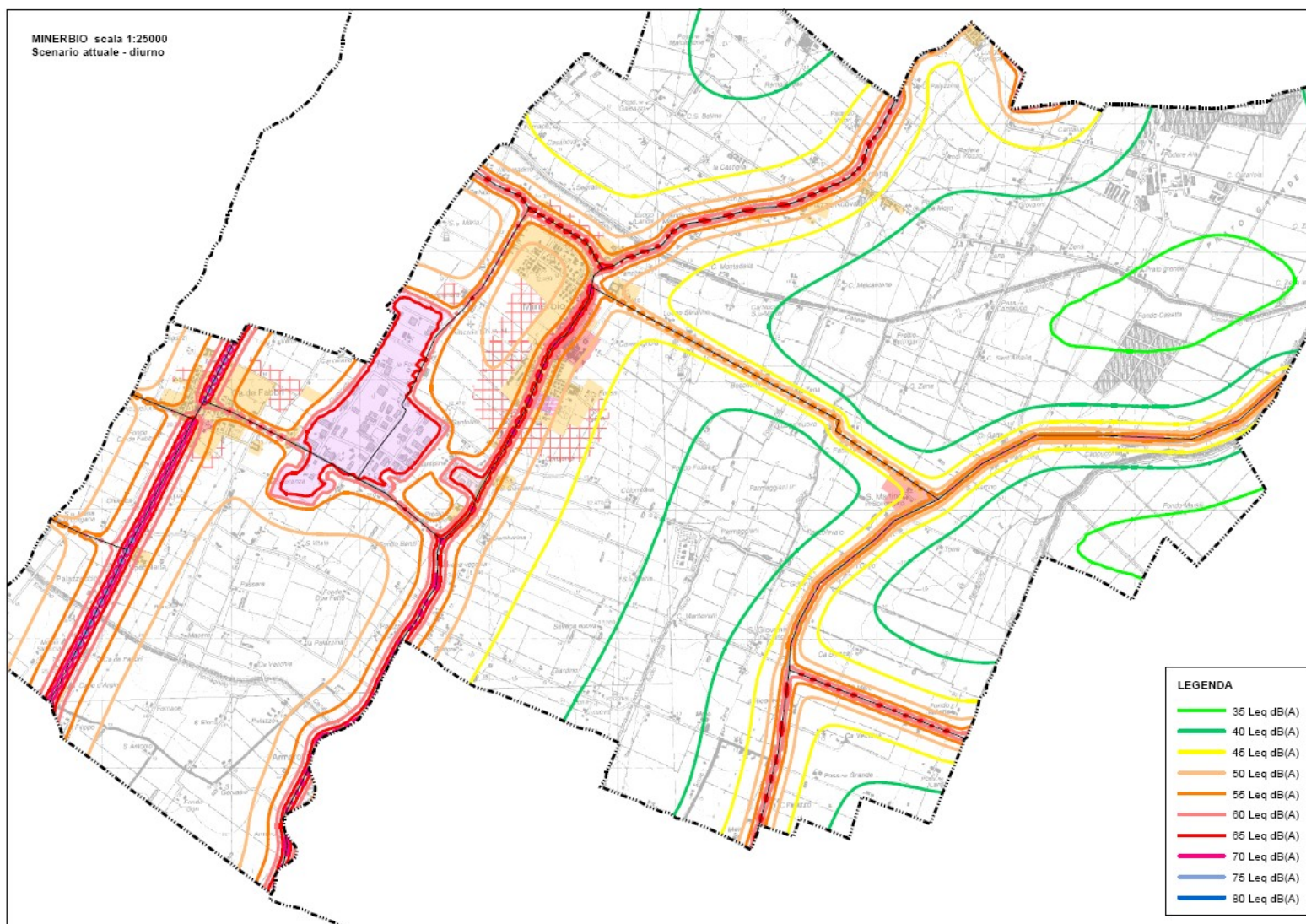
	Allegato D: Tavole di simulazione acustica	200
	Redatto da: Ing. Franca Conti	di 213


060485	ASSOCIAZIONE TERRE DI PIANURA	
01/02/2007	INDAGINI AMBIENTALI INTEGRATIVE	Ver. 01



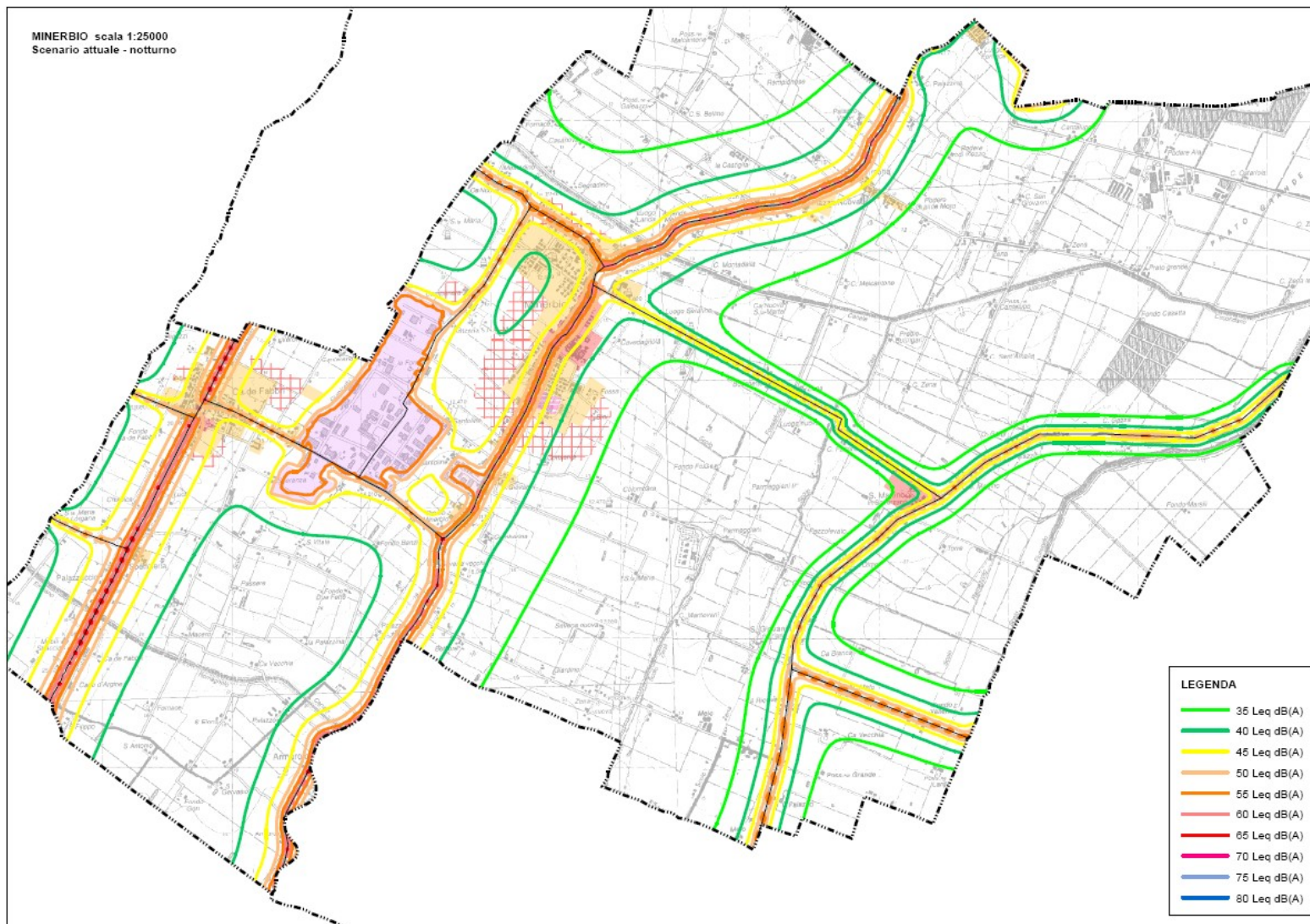
	Allegato D: Tavole di simulazione acustica	201
	Redatto da: Ing. Franca Conti	di 213


060485	ASSOCIAZIONE TERRE DI PIANURA	
01/02/2007	INDAGINI AMBIENTALI INTEGRATIVE	Ver. 01



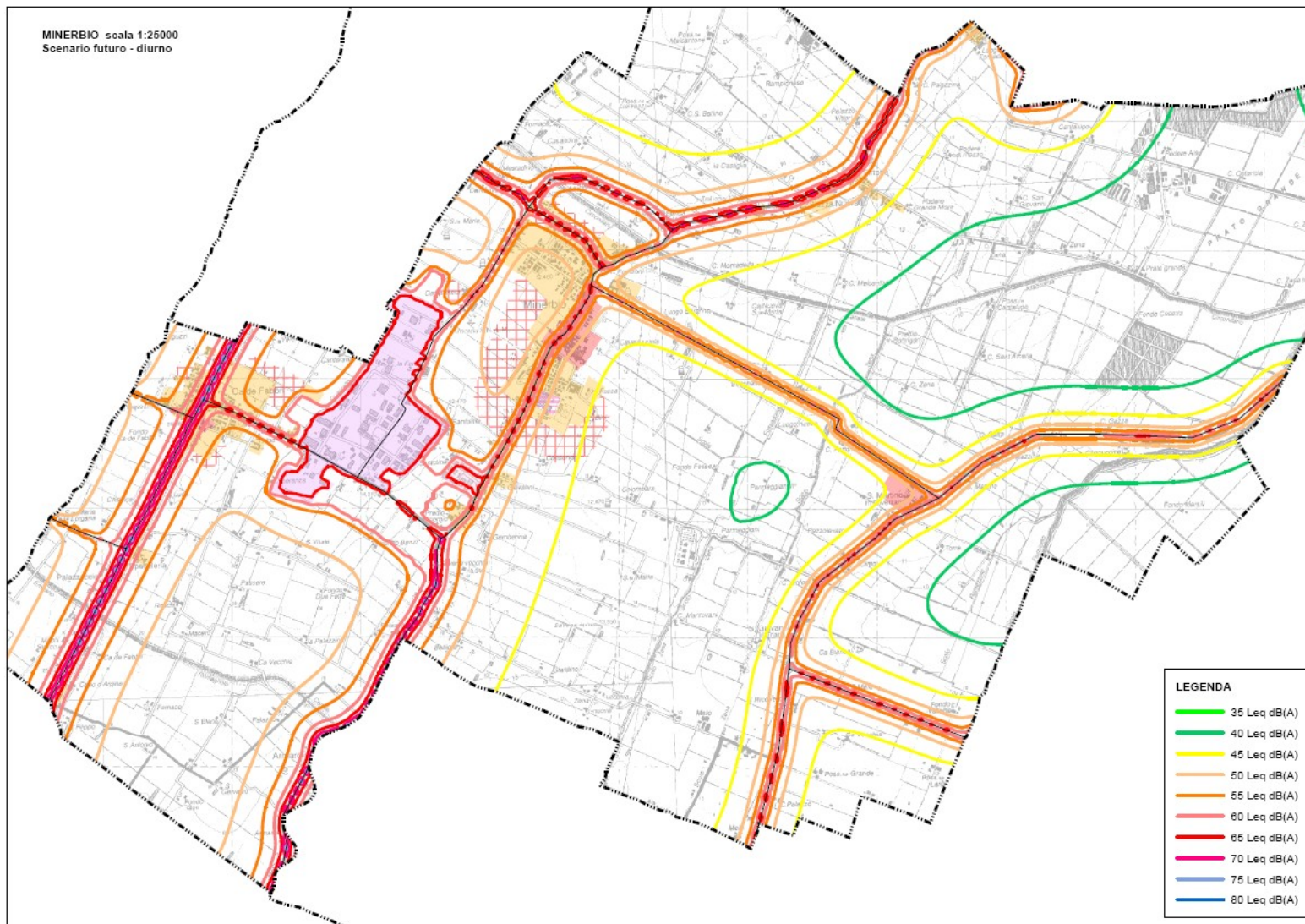
	Allegato D: Tavole di simulazione acustica	202
	Redatto da: Ing. Franca Conti	di 213


060485	ASSOCIAZIONE TERRE DI PIANURA	
01/02/2007	INDAGINI AMBIENTALI INTEGRATIVE	Ver. 01



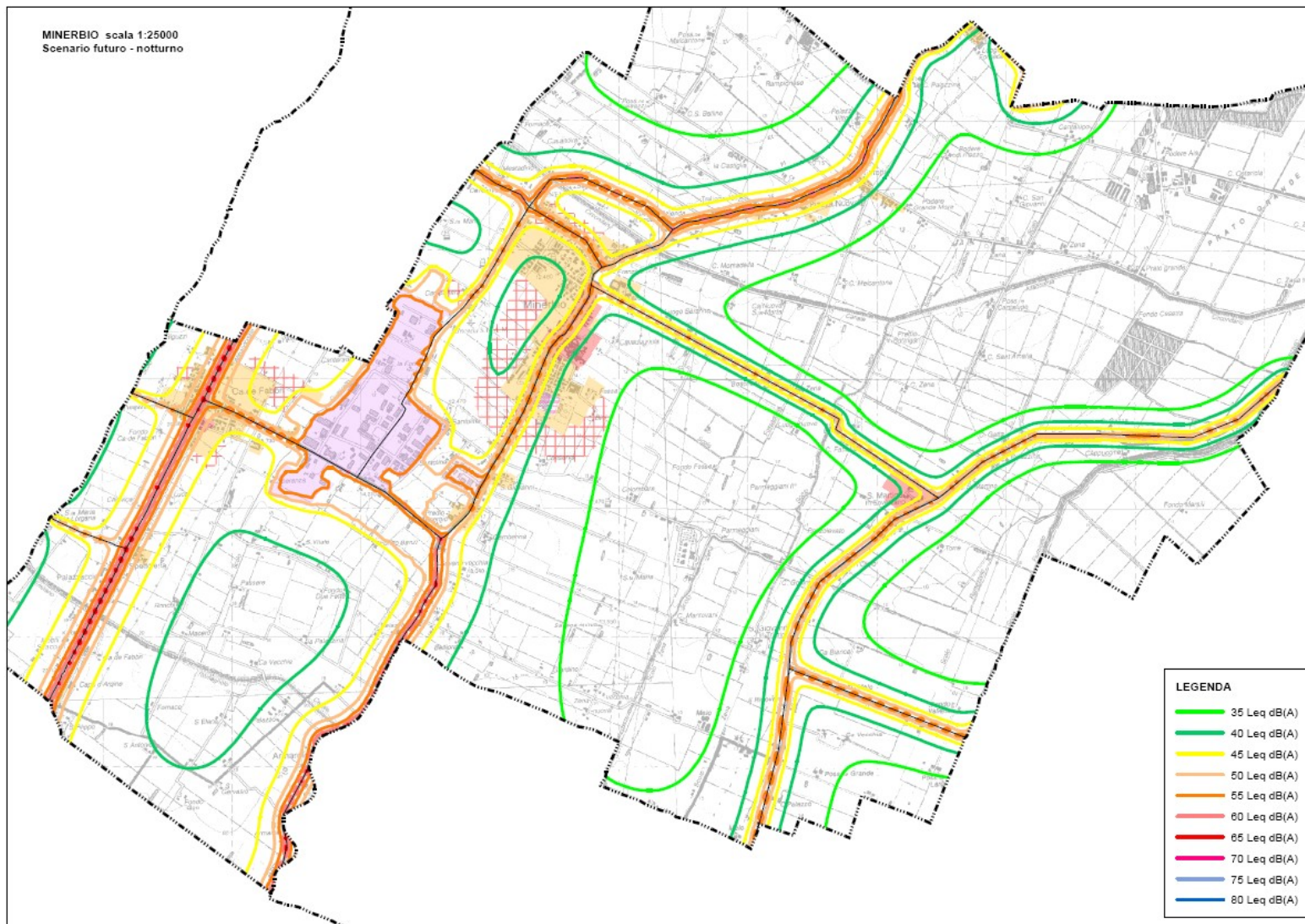
	Allegato D: Tavole di simulazione acustica	203
	Redatto da: Ing. Franca Conti	di 213


060485	ASSOCIAZIONE TERRE DI PIANURA	
01/02/2007	INDAGINI AMBIENTALI INTEGRATIVE	Ver. 01



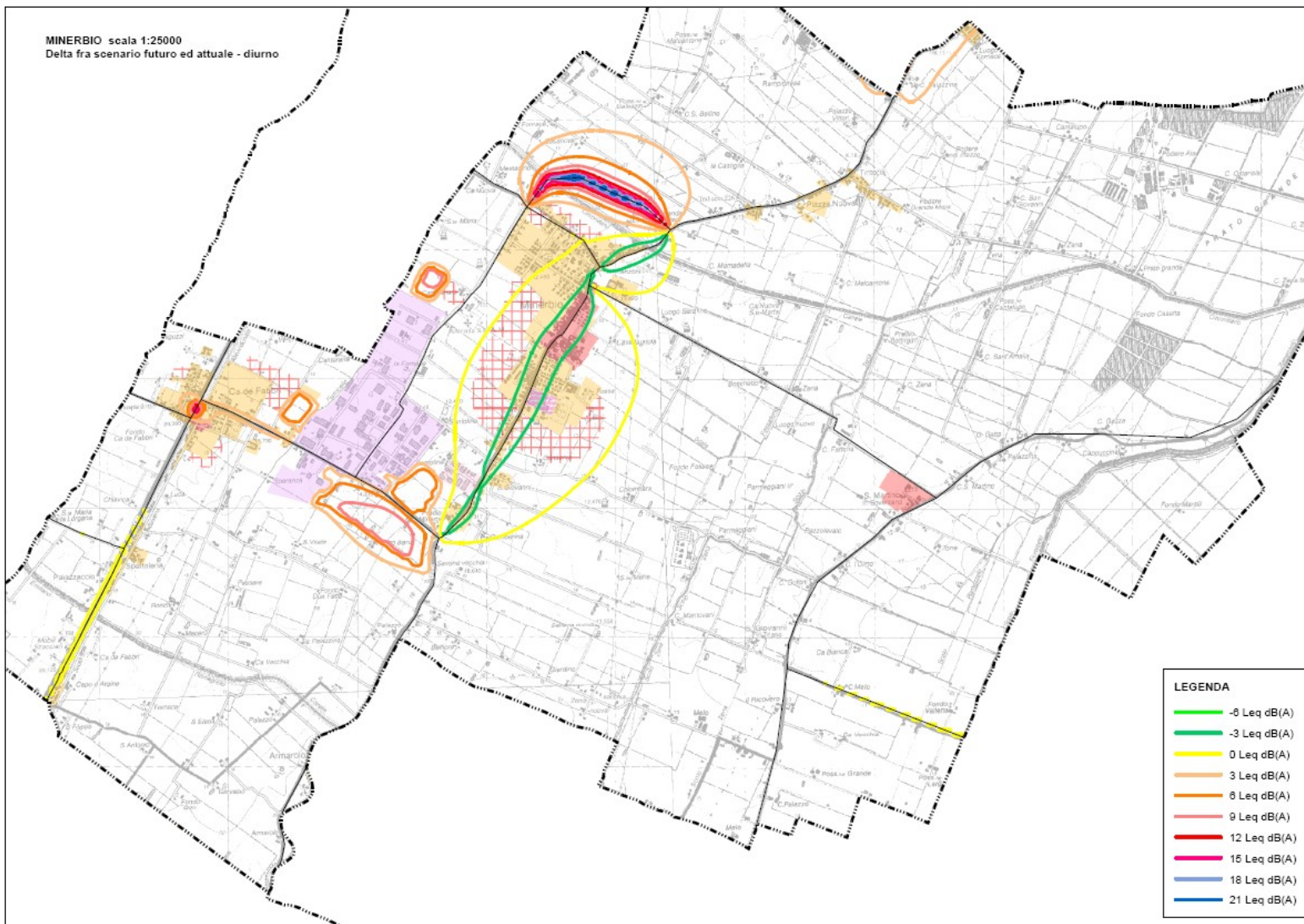
	Allegato D: Tavole di simulazione acustica	204
	Redatto da: Ing. Franca Conti	di 213


060485	ASSOCIAZIONE TERRE DI PIANURA	
01/02/2007	INDAGINI AMBIENTALI INTEGRATIVE	Ver. 01



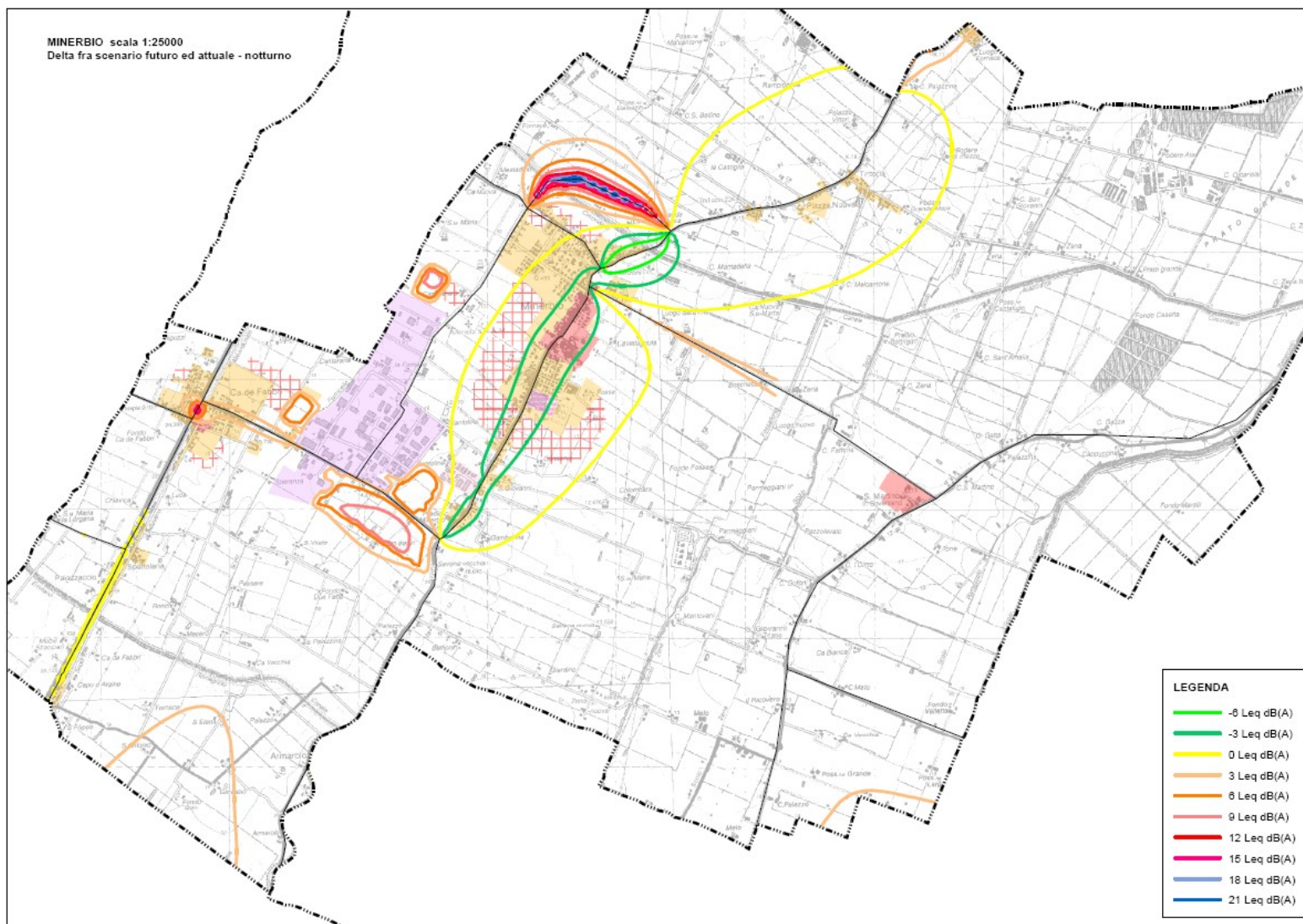
	Allegato D: Tavole di simulazione acustica	205
	Redatto da: Ing. Franca Conti	di 213

060485	ASSOCIAZIONE TERRE DI PIANURA	
01/02/2007	INDAGINI AMBIENTALI INTEGRATIVE	Ver. 01

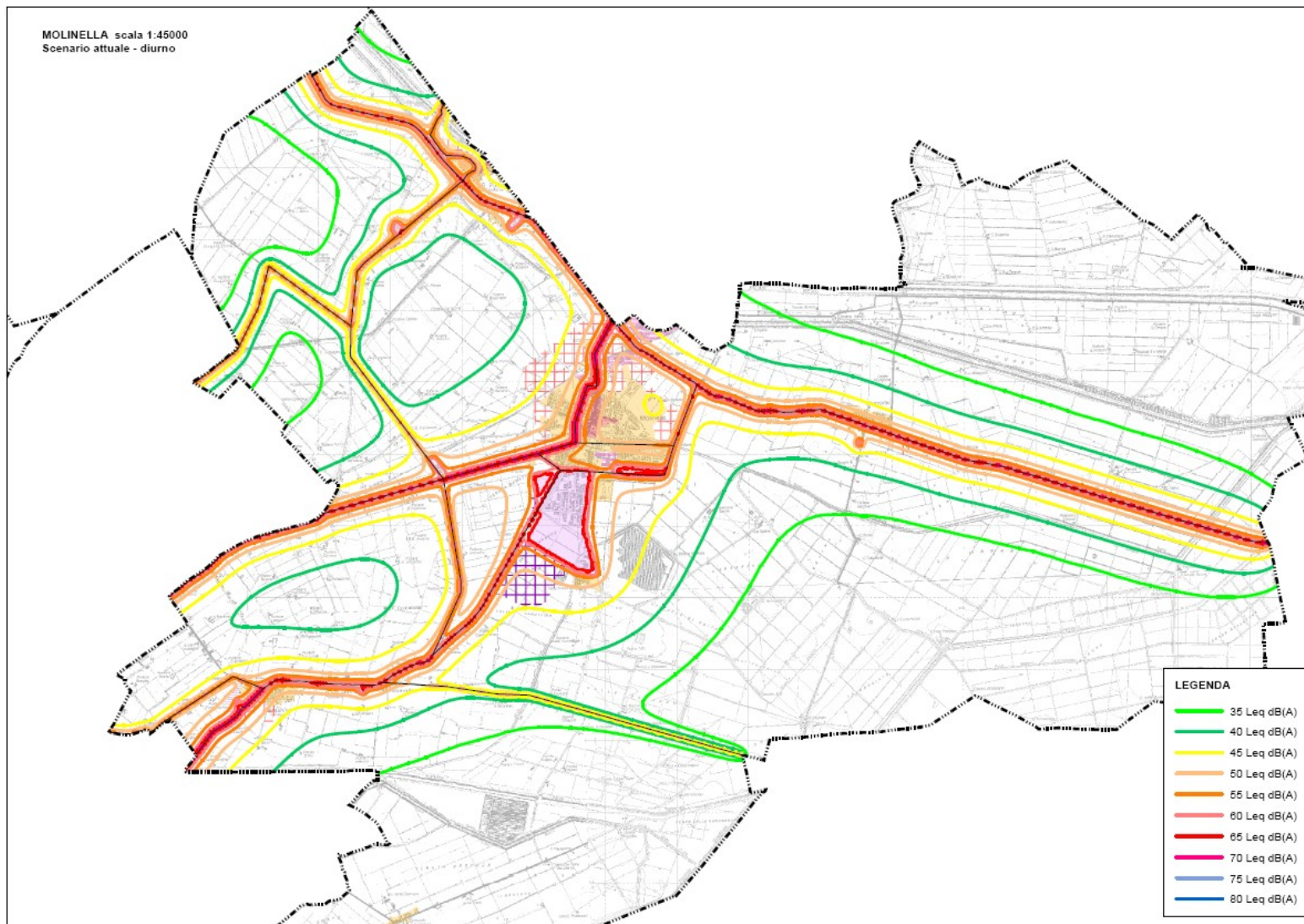



	Allegato D: Tavole di simulazione acustica	206
	Redatto da: Ing. Franca Conti	di 213

060485	ASSOCIAZIONE TERRE DI PIANURA	
01/02/2007	INDAGINI AMBIENTALI INTEGRATIVE	Ver. 01




060485	ASSOCIAZIONE TERRE DI PIANURA	
01/02/2007	INDAGINI AMBIENTALI INTEGRATIVE	Ver. 01



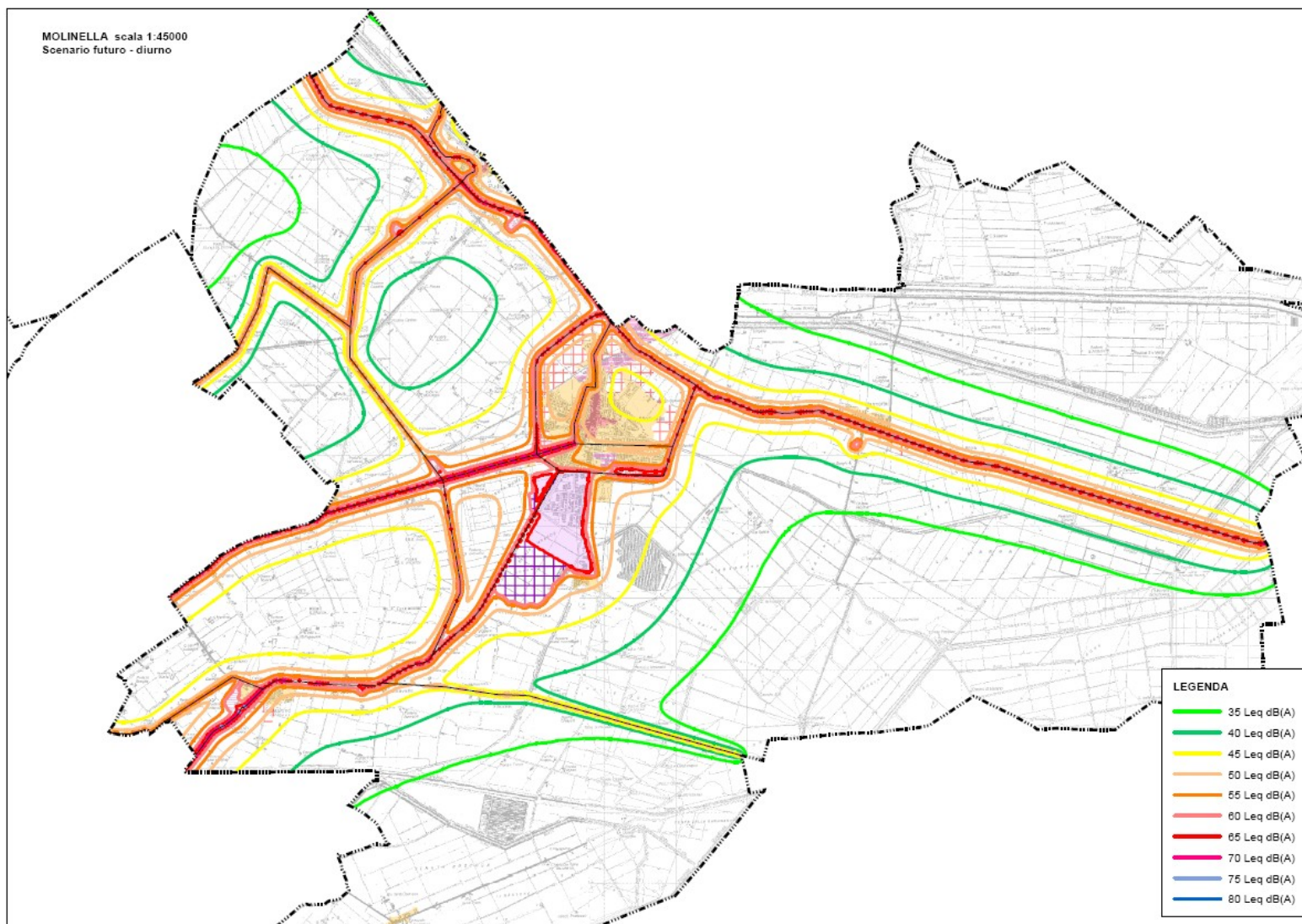
	Allegato D: Tavole di simulazione acustica	208
	Redatto da: Ing. Franca Conti	di 213


060485	ASSOCIAZIONE TERRE DI PIANURA	
01/02/2007	INDAGINI AMBIENTALI INTEGRATIVE	Ver. 01



	Allegato D: Tavole di simulazione acustica	209
	Redatto da: Ing. Franca Conti	di 213


060485	ASSOCIAZIONE TERRE DI PIANURA	
01/02/2007	INDAGINI AMBIENTALI INTEGRATIVE	Ver. 01



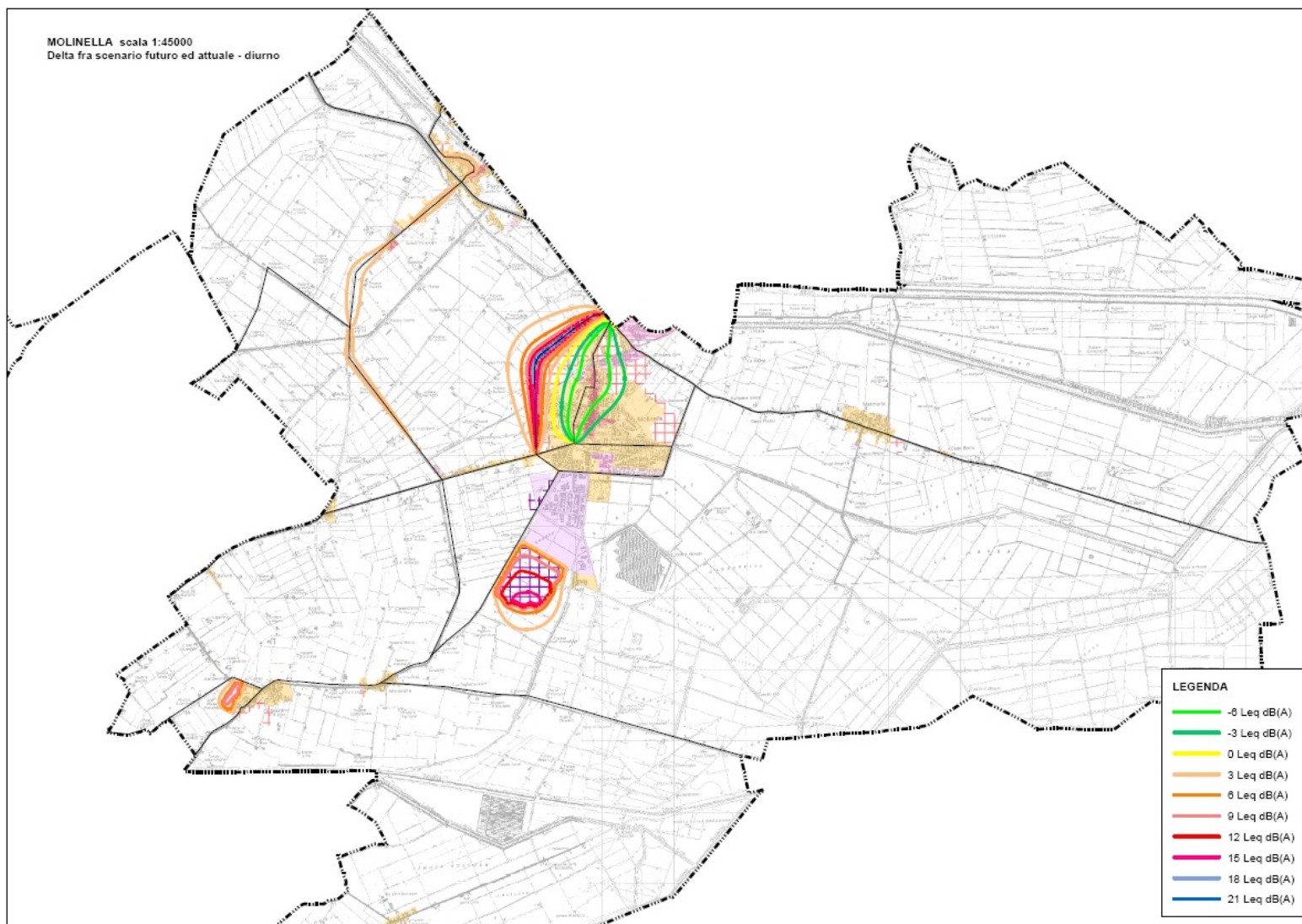
	Allegato D: Tavole di simulazione acustica	210
	Redatto da: Ing. Franca Conti	di 213


060485	ASSOCIAZIONE TERRE DI PIANURA	
01/02/2007	INDAGINI AMBIENTALI INTEGRATIVE	Ver. 01



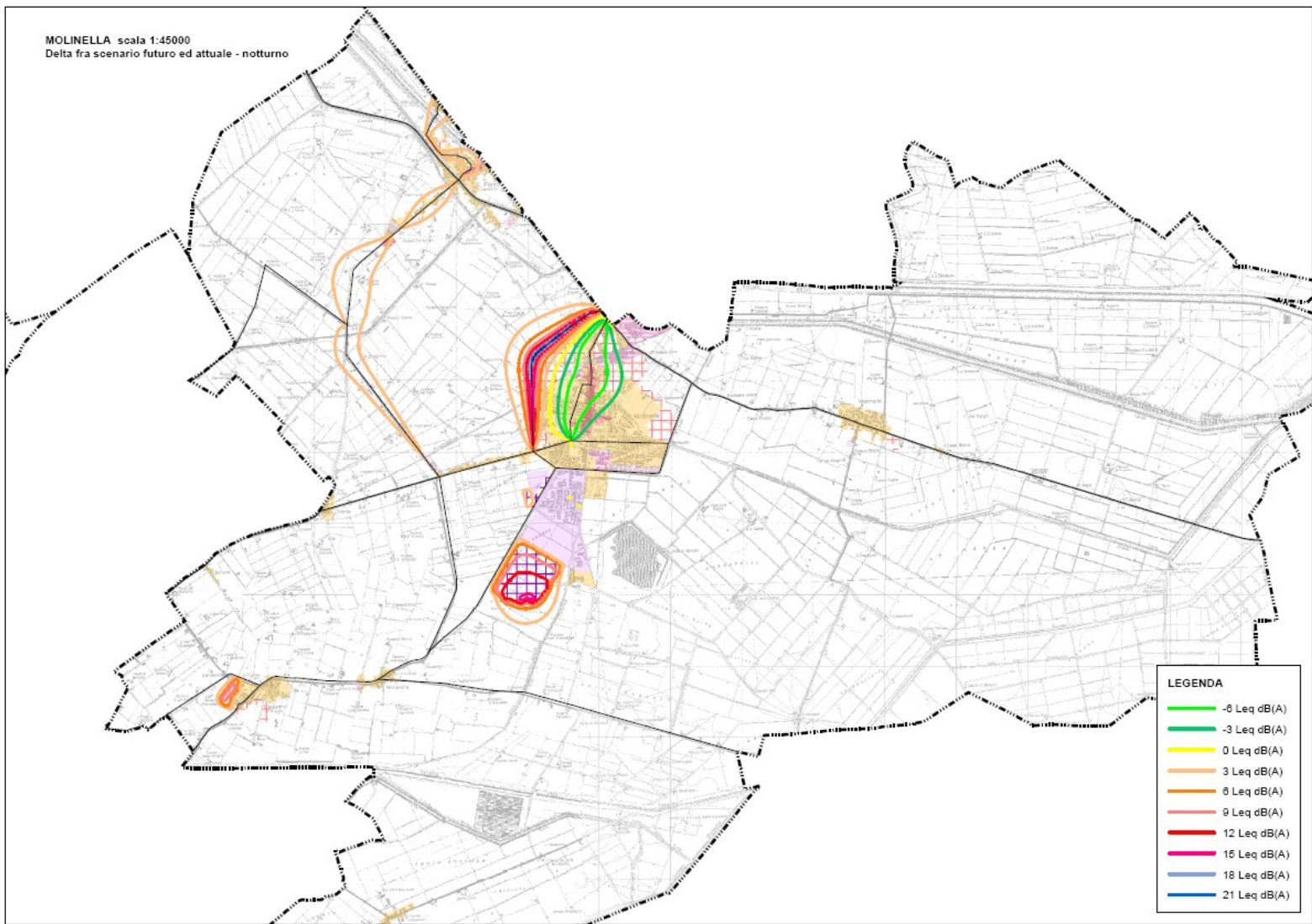
	Allegato D: Tavole di simulazione acustica	211
	Redatto da: Ing. Franca Conti	di 213


060485	ASSOCIAZIONE TERRE DI PIANURA	
01/02/2007	INDAGINI AMBIENTALI INTEGRATIVE	Ver. 01



	Allegato D: Tavole di simulazione acustica	212
	Redatto da: Ing. Franca Conti	di 213

060485	ASSOCIAZIONE TERRE DI PIANURA	
01/02/2007	INDAGINI AMBIENTALI INTEGRATIVE	Ver. 01



	Allegato D: Tavole di simulazione acustica	213
	Redatto da: Ing. Franca Conti	di 213

This document was created with Win2PDF available at <http://www.daneprairie.com>.
The unregistered version of Win2PDF is for evaluation or non-commercial use only.