

ALLEGATO 1
PORZIONE DI TERRENO COMUNALE IN VIA EUROPA
Foglio 118 Mappale 490(parte)

ESTRATTO DI RUE

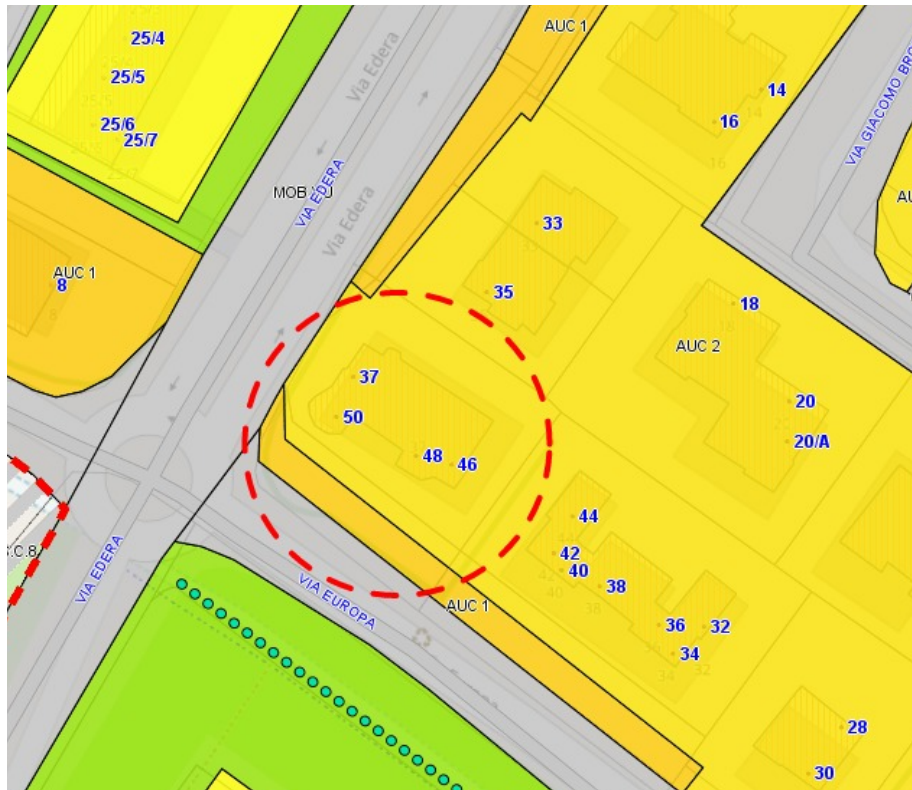


FOTO SATELLITARE



Dichiarazione sostitutiva dell'atto di notorietà
(Art. 47 D.P.R. 28 dicembre 2000, n. 445)

Il sottoscritto GEOMETRA ARBITRIO VALERIA iscritto con il num. 2796 della provincia di BOLOGNA, consapevole delle sanzioni penali richiamate dall'art. 76 del D.P.R. 28 dicembre 2000, n. 445, in caso di dichiarazioni mendaci, ai sensi e per gli effetti di quanto stabilito dall' art. 47 del medesimo decreto

DICHIARA

- Che il modello unico catastale, inoltrato per via telematica, è la rappresentazione informatica dei documenti cartacei originali sottoscritti dai soggetti obbligati, ai sensi del decreto del Ministro delle finanze del 19 aprile 1994, n. 701;

- Che il documento è stato depositato presso il Comune competente per territorio ai sensi dell'art. 30, comma 5 del D.P.R. 6 giugno 2001, n. 380 (ex art.18 L. 47/85);

- Che la presentazione dei documenti è effettuata su incarico dei soggetti obbligati.

Dichiarazione sostitutiva di certificazioni
(Art. 46 D.P.R. 28 dicembre 2000, n. 445)

Il sottoscritto GEOMETRA ARBITRIO VALERIA iscritto con il num. 2796 della provincia di BOLOGNA, consapevole delle sanzioni penali richiamate dall'art. 76 del D.P.R. 28 dicembre 2000, n. 445, in caso di dichiarazioni mendaci, ai sensi e per gli effetti di quanto stabilito dall' art. 46 del medesimo decreto

DICHIARA

- Che la qualifica professionale, il numero di iscrizione all'albo e il collegio o l'ordine di appartenenza sono quelli indicati nella pagina - Informazioni generali - del documento.

- Di non essere destinatario di provvedimenti di sospensione dall'esercizio della professione o di cancellazione dall'albo professionale.

Particelle

Comune: BUDRIO Sez. Censuaria:
Foglio: 118B Particelle: 490

Firma delle parti o loro delegati

Il/I sottoscritto/i dichiara/no di essere a conoscenza del contenuto del presente atto di aggiornamento

COMUNE DI BUDRIO, 00469720379 - PROPRIETA 1/1
FIRMA ARCH.LAURA POLLACCI
IN QUALITA DI RESPONSABILE EDILIZIA PRIVATA E URBANISTICA

Firma _____

Tecnico redattore

Tecnico: ARBITRIO VALERIA Qualifica: GEOMETRA
Provincia: BOLOGNA N. iscrizione: 2796
Cod. Fisc.: RBTVLR67M64D548D

luogo e data _____

timbro e firma _____

Attestazione di avvenuto deposito

Si attesta che il presente atto di aggiornamento catastale è stato depositato presso questo Comune ai sensi del DPR 380/2001, art. 30, comma5.

luogo e data _____

timbro e firma _____



Dati generali del tipo

Comune:	BUDRIO	Sez. Censuaria:	
Foglio:	118B	Particelle:	490
Tecnico:	ARBITRIO VALERIA	Qualifica:	GEOMETRA
Provincia:	BOLOGNA	N. iscrizione:	2796

Modello censuario

Frazionamento

Operazione	Identificativo						Superficie				Dati Censuari		Lotti	
	Sezione	Foglio	Originale		Provvisorio	Proposto	m ²			Natura	Qualità	Classe	Provvisorio	Proposto
			principale	sub			ha	a	ca					
O		118B	490	000			00000	03	10	SN	008	01		
S		118B	490	000			00000	00	00		000			
C		118B		000	a	AAA	00000	00	59	SN	000			
C		118B		000	b	AAB	00000	01	40	SN	000			
C		118B		000	c	AAC	00000	01	11	SN	000			

Informazioni Complementari

Ufficio provinciale di: BOLOGNA
Protocollo n:
Data :
Codice file PREGEO: 15.072.862

Pag. 4 di 12

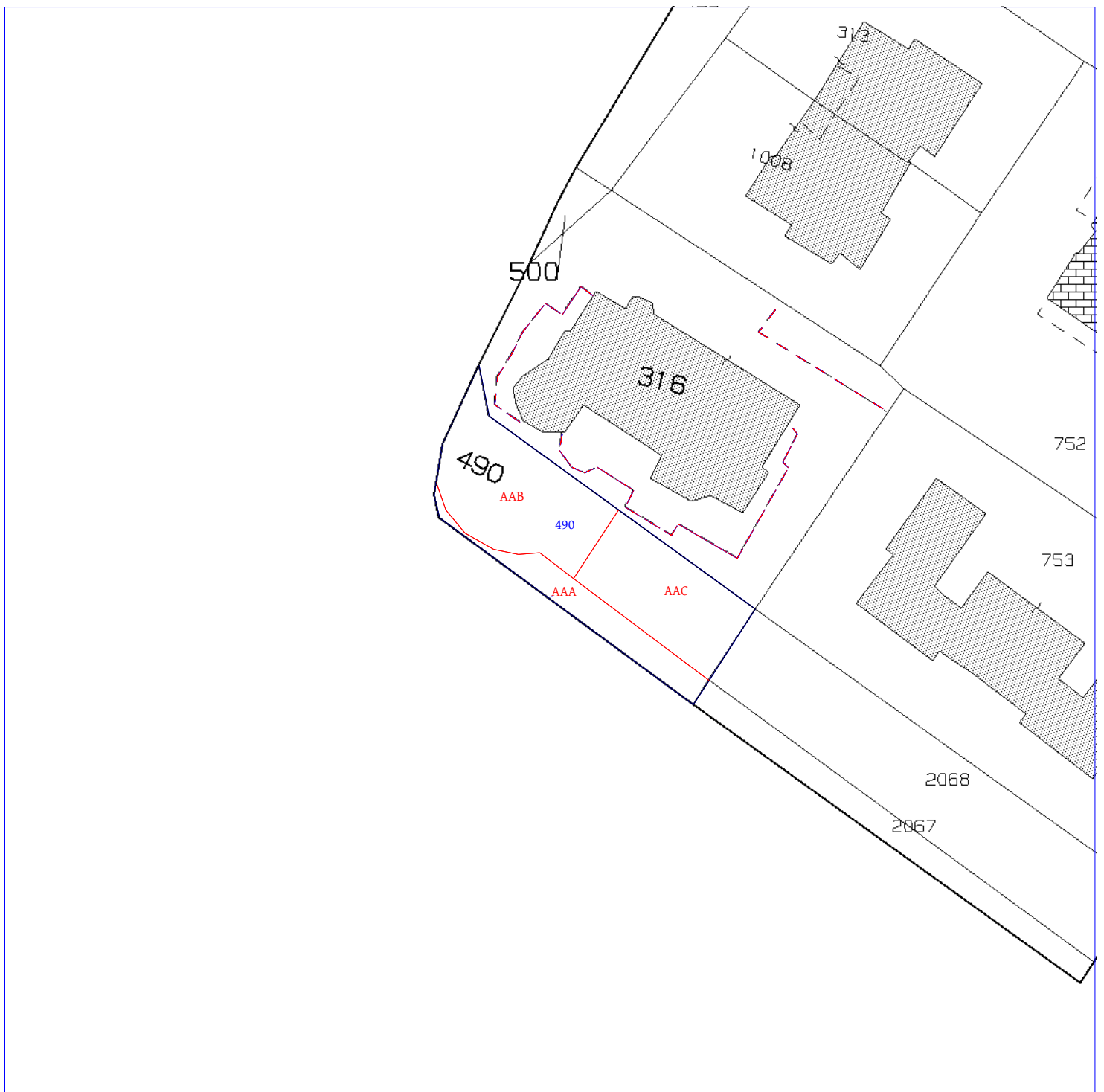
Dati generali del tipo

Comune:	BUDRIO	Sez. Censuaria:	
Foglio:	118B	Particelle:	490
Tecnico:	ARBITRIO VALERIA	Qualifica:	GEOMETRA
Provincia:	BOLOGNA	N. iscrizione:	2796

Proposta di aggiornamento cartografico: Rappresentazione grafica

I punti di appoggio e le nuove linee da introdurre in mappa sono descritte nel LIBRETTO DELLE MISURE

Scala 1 : 500



Ufficio provinciale di: BOLOGNA

Protocollo n:

Data:

Codice file PREGEO: 15.072.862

Pag. 5 di 12

Dati generali del tipo

Comune:	BUDRIO	Sez. Censuaria:	
Foglio:	118B	Particelle:	490
Tecnico:	ARBITRIO VALERIA	Qualifica:	GEOMETRA
Provincia:	BOLOGNA	N. iscrizione:	2796

Proposta di aggiornamento cartografico:**Rappresentazione alfa-numerica**

Estratto di mappa

Rilasciato dall'UP di BOLOGNA

Protocollo: B00003762/2021 Data: 07/01/2021 Codice Riscontro: 93278211263866

8|5|4934610.931|1700603.302|
8|6|4934603.927|1700600.044|
8|7|4934599.416|1700599.287|
8|8|4934597.409|1700599.782|
8|9|4934580.788|1700622.326|
8|10|4934582.950|1700623.725|
8|11|4934589.296|1700627.831|
8|12|4934606.423|1700604.178|
8|40L|4934615.880|1700629.608|
8|41L|4934613.878|1700628.106|
8|42L|4934606.821|1700639.572|
8|43L|4934604.899|1700610.678|
8|44L|4934603.395|1700610.417|
8|45L|4934601.886|1700611.532|
8|46L|4934601.381|1700612.653|
8|47L|4934601.880|1700613.782|
8|48L|4934599.863|1700617.018|
8|49L|4934598.360|1700616.257|
8|50L|4934595.840|1700620.365|
8|51L|4934596.841|1700620.997|
8|52L|4934593.815|1700626.227|
8|53L|4934601.830|1700630.785|
8|54L|4934602.333|1700630.288|
8|55L|4934604.838|1700631.556|
8|56L|4934605.341|1700631.185|
8|57L|4934605.914|1700606.934|
8|58L|4934607.424|1700604.678|
8|59L|4934609.931|1700604.927|
8|60L|4934611.933|1700606.180|
8|61L|4934613.934|1700607.182|
8|62L|4934616.436|1700609.185|
8|63L|4934615.431|1700610.688|
8|64L|4934617.933|1700612.316|
8|65L|4934616.927|1700613.695|
7|9|5|6|7|8|9|10|11|12|5|NC|490|490|311|
7|3|40L|41L|42L|NT|
7|14|43L|44L|45L|46L|47L|48L|49L|50L|51L|52L|NT|
7|0|53L|54L|55L|56L|NT|
7|9|57L|58L|59L|60L|61L|62L|63L|64L|65L|NT|
6|DITTA|490|COMUNE DI BUDRIO,|00469720379|Proprieta` per 1000/1000|
6|DITTA|500|CARNA`, GABRIELLA, BUDRIO, 06/01/1948|CRNGRL48A46B249F|Proprieta` per 1/3|
6|DITTA|500|POGGI, ANGELO, BUDRIO, 09/11/1947|PGGNGL47S09B249N|Proprieta` per 1/3|
6|DITTA|500|POGGI, CESARINO, BUDRIO, 30/08/1933|PGGCRN33M30B249G|Proprieta` per 1/3|
6|PARTICELLA|316|00|ENTE URBANO|760|759|0|0|SN|
6|PARTICELLA|490|01|PRATO|310|311|1.46|0.8|SN|
6|PARTICELLA|500|01|PRATO|20|18|0.1|0.05|SN|
6|PFCART|PF10|118B/B249|4934541.931|1700785.125|
6|PFCART|PF11|118B/B249|4934652.884|1700666.552|
6|PFCART|PF13|118B/B249|4934784.579|1700914.072|
6|PFCART|PF15|118B/B249|4934644.209|1701232.171|
6|PFCART|PF16|118B/B249|4934561.480|1701333.779|

Ufficio provinciale di: BOLOGNA

Protocollo n:

Data :

Codice file PRGEO: 15.072.862

Pag. 6 di 12

Dati generali del tipo

Comune:	BUDRIO	Sez. Censuaria:	
Foglio:	118B	Particelle:	490
Tecnico:	ARBITRIO VALERIA	Qualifica:	GEOMETRA
Provincia:	BOLOGNA	N. iscrizione:	2796

Proposta di aggiornamento cartografico:**Rappresentazione alfa-numerica**

6|PFCART|PF17/118B/B249|4934493.809|1701231.450|
6|DISTORSIONE|1.07|
6|SCALAORIGINARIA|1000|
6|INQUADRAMENTO|4934755.795|1700411.187|0.0846666667|0.000|0.000|0.000000000|

Estratto di mappa aggiornato

8|40L|4934615.880|1700629.608|
8|41L|4934613.878|1700628.106|
8|42L|4934606.821|1700639.572|
8|43L|4934604.899|1700610.678|
8|44L|4934603.395|1700610.417|
8|45L|4934601.886|1700611.532|
8|46L|4934601.381|1700612.653|
8|47L|4934601.880|1700613.782|
8|48L|4934599.863|1700617.018|
8|49L|4934598.360|1700616.257|
8|50L|4934595.840|1700620.365|
8|51L|4934596.841|1700620.997|
8|52L|4934593.815|1700626.227|
8|53L|4934601.830|1700630.785|
8|54L|4934602.333|1700630.288|
8|55L|4934604.838|1700631.556|
8|56L|4934605.341|1700631.185|
8|57L|4934605.914|1700606.934|
8|58L|4934607.424|1700604.678|
8|59L|4934609.931|1700604.927|
8|60L|4934611.933|1700606.180|
8|61L|4934613.934|1700607.182|
8|62L|4934616.436|1700609.185|
8|63L|4934615.431|1700610.688|
8|64L|4934617.933|1700612.316|
8|65L|4934616.927|1700613.695|
8|1001@|4934608.607|1700641.102|
8|1001*|4934598.078|1700615.702|
8|120*|4934594.277|1700608.690|
8|137*|4934594.572|1700604.580|
8|PF23/118C/B249*|4934264.563|1700571.593|
8|138*|4934596.054|1700602.036|
8|140*|4934600.567|1700599.480|
8|139*|4934598.077|1700600.340|
8|136*|4934594.165|1700606.779|
8|119*|4934582.950|1700623.725|
8|101*|4934591.979|1700611.672|
8|PF10/118B/B249*|4934542.840|1700785.736|
8|PF03/1180/B249*|4934680.677|1700456.189|
6|PV|164*|1001@|
6|PV|119*|10%|
7|3|40L|41L|42L|RT|
7|14|43L|44L|45L|46L|47L|48L|49L|50L|51L|52L|RT|
7|0|53L|54L|55L|56L|RT|
7|9|57L|58L|59L|60L|61L|62L|63L|64L|65L|RT|
7|5|11%|1001*|NC|AAC|490|111|

Ufficio provinciale di: BOLOGNA
Protocollo n:
Data :
Codice file PREGEO: 15.072.862

Dati generali del tipo

Comune:	BUDRIO	Sez. Censuaria:	
Foglio:	118B	Particelle:	490
Tecnico:	ARBITRIO VALERIA	Qualifica:	GEOMETRA
Provincia:	BOLOGNA	N. iscrizione:	2796

Proposta di aggiornamento cartografico:**Rappresentazione alfa-numerica**

7|0|101*|119*|RC|
7|0|11*|NC|
7|12|12%|5%|6%|140*|NC|AAB|490|140|
7|0|139*|138*|137*|136*|120*|101*|1001*|RC|
7|0|12*|NC|
7|12|9%|119*|NC|AAA|490|59|
7|0|101*|120*|136*|137*|138*|139*|140*|RC|
7|0|7%|8%|9%|NC|

Ufficio provinciale di: BOLOGNA

Protocollo n:

Data :

Codice file PREGEO: 15.072.862

Pag. 8 di 12

Dati generali del tipo

Comune:	BUDRIO	Sez. Censuaria:	
Foglio:	118B	Particelle:	490
Tecnico:	ARBITRIO VALERIA	Qualifica:	GEOMETRA
Provincia:	BOLOGNA	N. iscrizione:	2796

0|08012021|2|B249|118B|490|ARBITRIO VALERIA|GEOMETRA|BOLOGNA|
 9|25|10|20|1700600|PREGEO 10.00-G, APAG 2.12|FR|poggi|
 1|1000|4462097.09,909829.00,4450827.71|0|
 6|L2|04012021-10:14|08012021-14:57|RTK|PDOP=1|
 2|101|-2.319,-5.964,3.639|0.0010226,0.0000517,0.0004015,0.0001442,0.0000307,0.0004621|PDOP=2|0|Recinzione|
 2|102|-39.058,-160.375,71.560|0.0020011,0.0000896,0.0009257,0.0002520,0.0001264,0.0007956|PDOP=3|0|
 2|103|-39.711,-164.133,72.881|0.0018062,0.0001007,0.0008711,0.0002426,0.0001273,0.0007659|PDOP=3|0|
 2|104|-39.298,-168.692,73.435|0.0011690,0.0001647,0.0005179,0.0002200,0.0001610,0.0005528|PDOP=2|0|
 2|PF03/1180/B249|-33.951,-169.821,68.344|0.0020011,0.0000896,0.0009257,0.0002520,0.0001264,0.0007956|PDOP=3|0|
 2|113|-10.738,-0.135,11.134|0.0019631,-0.0002347,0.0005451,0.0004840,0.0001722,0.0008112|PDOP=2|0|sf poggi|
 2|114|-6.557,-3.119,7.612|0.0026093,0.0004485,0.0016995,0.0005961,0.0005269,0.0017518|PDOP=3|0|Recinzione inte
 rna poggi|
 2|115|-2.092,-8.837,3.743|0.0011288,0.0000532,0.0005964,0.0003168,0.0001323,0.0007405|PDOP=2|0|marciapiede|
 2|116|-0.256,-10.404,2.054|0.0010205,0.0000495,0.0005422,0.0002847,0.0001152,0.0006650|PDOP=2|0|asse caditoia
 .riga bl|
 2|117|2.745,-0.340,-2.989|0.0008193,0.0000171,0.0005174,0.0002316,0.0001369,0.0007078|PDOP=2|0|asse caditoia
 riga bl|
 2|118|1.820,4.075,-2.777|0.0009000,0.0000649,0.0005145,0.0003169,0.0002217,0.0008051|PDOP=2|0|marciap
 2|119|1.678,7.006,-2.890|0.0010038,0.0000547,0.0005446,0.0002852,0.0001198,0.0006741|PDOP=2|0|rec poggi in c.a
 .l|
 2|120|-3.266,-9.167,5.377|0.0005040,0.0000401,0.0002946,0.0001850,0.0001357,0.0004741|PDOP=2|0|rec poggi in c.
 a.l|
 2|121|229.841,5.019,-228.092|0.0004990,0.0000310,0.0003387,0.0001405,0.0000631,0.0004294|PDOP=2|0|pf 23 .118 t
 arcisio|
 2|122|229.863,4.999,-228.099|0.0006325,-0.0000182,0.0004279,0.0001867,0.0000144,0.0006001|PDOP=2|0|pf 23 .118
 tarcisio|
 2|123|229.824,5.011,-228.116|0.0007465,-0.0000200,0.0005052,0.0002196,0.0000199,0.0007092|PDOP=2|0|pf 23 .118
 tarcisio|
 2|124|224.879,1.460,-222.194|0.0019985,0.0000322,0.0012222,0.0004336,0.0001932,0.0014389|PDOP=2|0|pf 23 .118 t
 arcisio|
 2|125|226.927,3.884,-224.858|0.0006391,0.0001449,0.0004254,0.0002106,0.0001313,0.0004887|PDOP=2|0|pf 23 .118 t
 arcisio|
 2|PF23/118C/B249|232.049,-3.669,-228.430|0.0019985,0.0000322,0.0012222,0.0004336,0.0001932,0.0014389|PDOP=2|0|
 pf 23 .118 tarcisio|
 2|127|210.693,-40.537,-199.797|0.0003051,0.0000327,0.0002186,0.0000954,0.0000533,0.0002926|PDOP=2|0|sf capanno
 nel|
 2|128|211.754,-37.010,-201.681|0.0009441,0.0001075,0.0006817,0.0003011,0.0001728,0.0009231|PDOP=2|0|sf capanno
 nel|
 2|129|217.513,-31.610,-208.174|0.0004533,0.0000512,0.0003287,0.0001465,0.0000840,0.0004532|PDOP=2|0|sf capanno
 nel|
 2|130|223.076,-43.768,-211.435|0.0009441,0.0001075,0.0006817,0.0003011,0.0001728,0.0009231|PDOP=2|0|sf capanno
 nel|
 2|131|-4.300,183.548,-33.153|0.0004398,0.0003021,0.0003968,0.0008463,0.0005717,0.0007348|PDOP=3|0|pf10b.118|
 2|137|-2.635,-13.228,5.680|0.0004384,-0.0000414,0.0004033,0.0000575,-0.0000693,0.0005588|PDOP=2|0|Recinzione|
 2|138|-3.214,-15.921,6.721|0.0026438,0.0002817,0.0014381,0.0004257,0.0001281,0.0023032|PDOP=2|0|Recinzione|
 2|139|-4.271,-17.839,8.194|0.0008769,0.0000392,0.0007560,0.0002149,-0.0000315,0.0010186|PDOP=2|0|Recinzione|
 2|140|-5.838,-19.095,9.970|0.0005862,0.0000218,0.0005065,0.0001401,-0.0000227,0.0006880|PDOP=2|0|Recinzione|
 2|141|-8.033,-19.507,12.342|0.0005745,0.0000919,0.0003846,0.0001448,-0.0000131,0.0005173|PDOP=2|0|Recinzione|

Ufficio provinciale di: BOLOGNA

Protocollo n:

Data :

Codice file PREGEO: 15.072.862

Pag. 9 di 12

Dati generali del tipo

Comune:	BUDRIO	Sez. Censuaria:	
Foglio:	118B	Particelle:	490
Tecnico:	ARBITRIO VALERIA	Qualifica:	GEOMETRA
Provincia:	BOLOGNA	N. iscrizione:	2796

2|142|-9.910,-18.913,13.967|0.0012773,0.0001701,0.0011467,0.0003230,0.0000918,0.0014791|PDOP=2|0|Recinzione|
2|143|-16.632,-15.390,19.836|0.0013731,0.0000806,0.0011666,0.0009282,0.0003791,0.0017103|PDOP=2|0|Recinzione|
2|144|-27.421,-9.626,29.345|0.0010690,0.0000036,0.0008083,0.0001886,-0.0002789,0.0015808|PDOP=2|0|Recinzione|
2|153|-10.107,9.519,8.905|0.0009686,0.0002215,0.0006285,0.0002417,0.0000349,0.0008204|PDOP=2|0|sf|
2|163|-20.484,-3.828,22.532|0.0011973,0.0000499,0.0005319,0.0001082,0.0001324,0.0006352|PDOP=2|0|sf|
2|164|-19.089,20.898,15.541|0.0008100,0.0001835,0.0007804,0.0001089,0.0001600,0.0010084|PDOP=3|0|Recinzione|
2|1001|-5.660,-2.514,9.449|0.0008100,0.0001835,0.0007804,0.0001089,0.0001600,0.0010084|PDOP=3|2|PL|
4|101|114|0|*S*|
5|1|7.20|0.00|
6|RECINZIONE IN C.A.|
7|8|140|139|138|137|136|120|101|119|RC|
6|divisione interna al 316|
7|2|101|1001|RC|
6|triplice rec.|
7|1|164|PV|
6|triplice rec.|
7|1|119|PV|
8|PF10/118B/B249|4934542.988000|1700785.405000|54|SPIGOLO NO|
8|PF10/118B/B249|25.100000|04|BASE FABBRICATO|
8|PF23/118C/B249|4934261.040000|1700576.509000|52|SPIG.N.E.|
8|PF23/118C/B249|26.700000|04|BASE FABBRICATO|
8|PF03/1180/B249|4934674.130000|1700455.418000|52|s.chierico spigolo n|
8|PF03/1180/B249|25.000000|04|marciapiede|

Ufficio provinciale di: BOLOGNA
Protocollo n:
Data :
Codice file PRGEO: 15.072.862

TIPO FRAZIONAMENTO Elaborati Tecnici

Relazione Tecnica

Pag. 10 di 12

Dati generali del tipo

Comune:	BUDRIO	Sez. Censuaria:	
Foglio:	118B	Particelle:	490
Tecnico:	ARBITRIO VALERIA	Qualifica:	GEOMETRA
Provincia:	BOLOGNA	N. iscrizione:	2796

Con il presente tipo di frazionamento aggiorno la cartografia come da situazione reale per consentire al Comune di trasferire le porzioni aab-aac rispettivamente al Sig. Poggi Angelo e Carna' Gabriella, seguirà aggiornamento della situazione ai fabbricati. Il rilievo è stato eseguito con gps metodo rtk.

Ufficio provinciale di: BOLOGNA

Protocollo n:

Data :

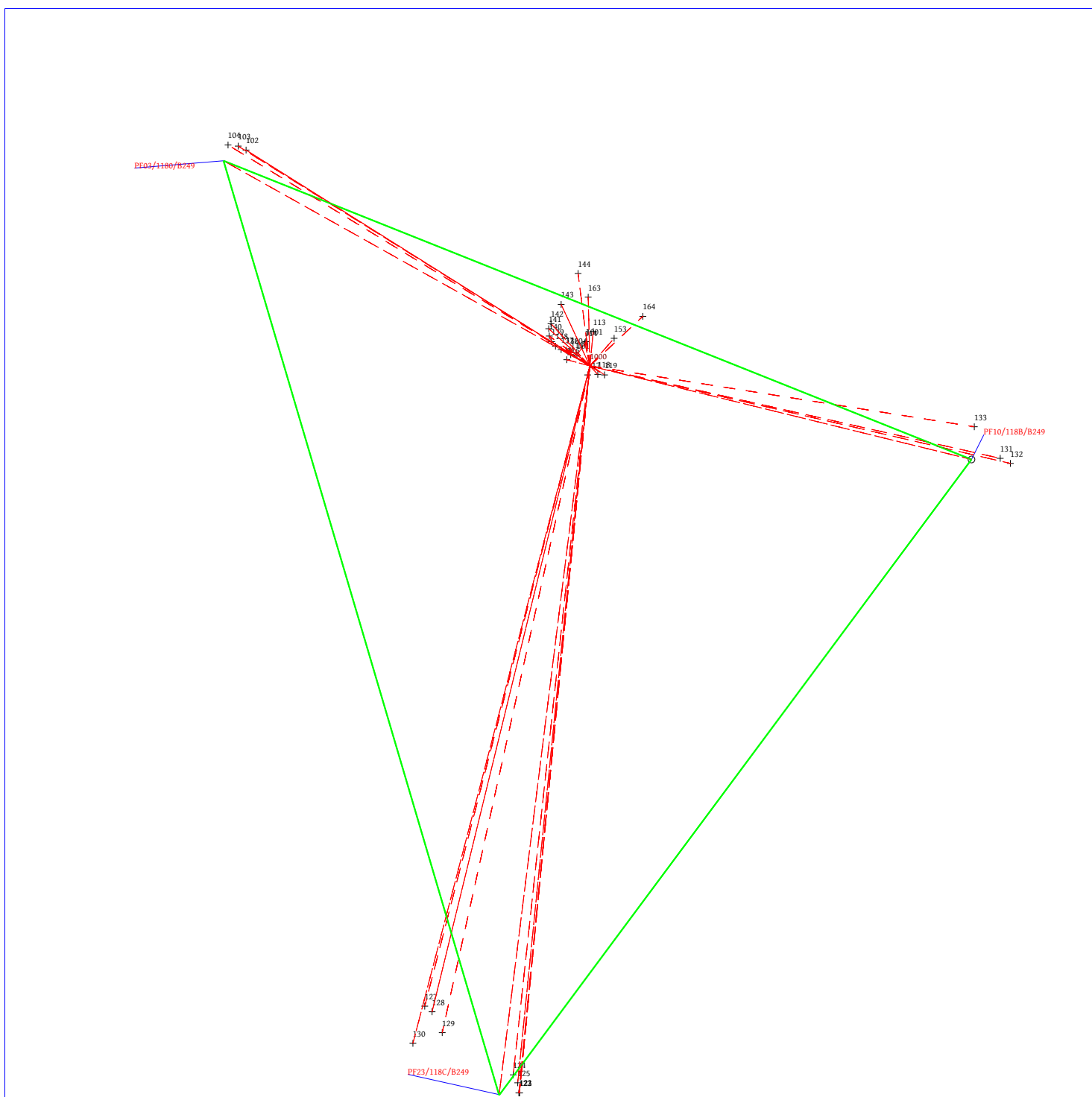
Codice file PREGEO: 15.072.862

Pag. 11 di 12

Dati generali del tipo

Comune:	BUDRIO	Sez. Censuaria:	
Foglio:	118B	Particelle:	490
Tecnico:	ARBITRIO VALERIA	Qualifica:	GEOMETRA
Provincia:	BOLOGNA	N. iscrizione:	2796

Scala 1 : 2500



Ufficio provinciale di: BOLOGNA

Protocollo n:

Data :

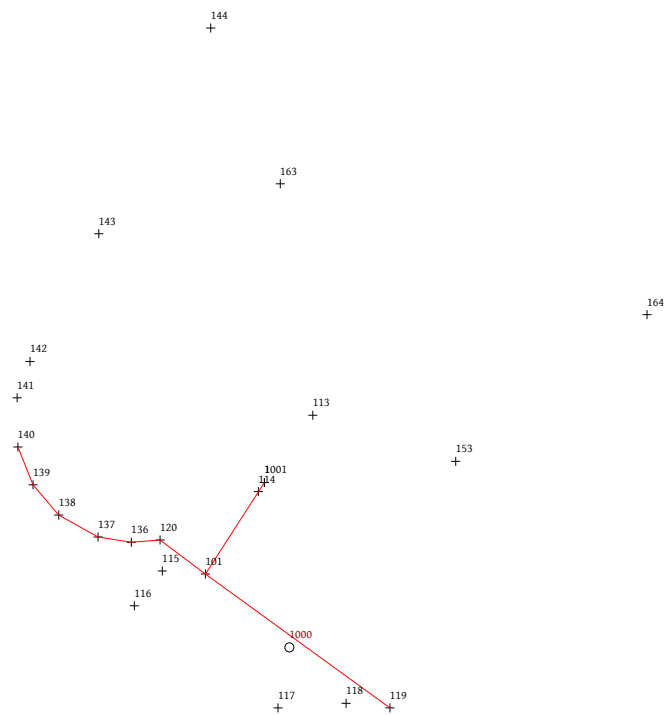
Codice file PRGEO: 15.072.862

Pag. 12 di 12

Dati generali del tipo

Comune:	BUDRIO	Sez. Censuaria:	
Foglio:	118B	Particelle:	490
Tecnico:	ARBITRIO VALERIA	Qualifica:	GEOMETRA
Provincia:	BOLOGNA	N. iscrizione:	2796

Scala 1 : 500





LEGENDA:

 PROPRIETA' 1 = 140 mq

 PROPRIETA' 2 = 111 mq