

PHOENIX ARCHEOLOGIA S.r.l.

via M. e L. Mancinelli n.4, 40141 BOLOGNA tel-fax: 051 471994 - 335 6890934
archfeni@gmail.com archfeni@cert.cna.it cod.fisc., p.iva, Reg.Imp. (BO) 04142140377
C.C.I.A.A. (BO) REA n. 344933 capitale sociale interamente versato euro 35.880,00

COMUNE DI BUDRIO (BO)

**CARTA DELLE POTENZIALITÀ ARCHEOLOGICHE DEL
TERRITORIO COMUNALE**

1.A. SCHEDE DEI SITI ARCHEOLOGICI

settembre 2016

BUD001



Sito BUD001 – scala 1:5000 (da WMS RER: DBTR2013 - CTR5)

BUD001

LOCALIZZAZIONE

Provincia Bologna
 Comune Budrio
 Località/toponimo Via Mentana, 19

RIFERIMENTI GEO-TOPOGRAFICI

Elem. CTR
 Quota + 24 m slm
 Coordinate (UTM RER) 701.606
 934.956

OGGETTO

Qualificazione cronologica Età medievale / età post-medievale

Tipo di deposito Strutture abitative

SCAVI

Tipo Sondaggi preliminari, pulizia di superficie, approfondimento

Stratigrafia

BUD001

INDIVIDUAZIONE

Grado di Ubicabilità: certo
 Fonti: documenti d'archivio.
 Confronto PTCP: nuova segnalazione.

Tipo d'indagine: dei sondaggi preliminari, effettuati nel cortile della cd. "Casina del Quattrocento", hanno portato alla luce una serie di strutture. Gli archeologi sono intervenuti dietro incarico del Comune di Budrio ed in accordo con la Soprintendenza per i Beni Archeologici dell'Emilia-Romagna.

CARATTERI AMBIENTALI

Il sito è ubicato presso l'abitato di Budrio, in via Mentana n. 19, nell'area che doveva trovarsi al limite dei fossati esterni del Castello.

DESCRIZIONE

Caratteristiche strutturali e/o affioramenti: sono stati individuati cinque periodi edilizi principali. Le tracce più antiche (XV-XVI secolo) sono riconducibili ad almeno due corpi di fabbrica distinti, separati da un *ambitus*; a nord sorgeva quello più antico. Tra XVII e XVIII secolo sono da collocare le attività di demolizione, ristrutturazione e riedificazione più ingenti. Successivamente, altri interventi andarono a modificare le strutture ma non la planimetria degli edifici. In un momento tra XIX e XX secolo furono abbattuti i vani fino a liberare l'area dell'attuale cortile.

Materiali: lacerti di strutture murarie e pavimentali; tracce di focolari e depositi di cenere.

Profondità dei rinvenimenti:

Specificazione cronologica: età tardomedievale/ rinascimentale, età moderna.

Interpretazione: edifici abitativi con alcuni vani destinati ad attività lavorative (come testimonierebbe la presenza di depositi di cenere).

TOPONOMASTICA

Centro Storico di Budrio.

DOCUMENTI D'ARCHIVIO

- Relazione Archeologica, a cura del dott. C. Negrelli, protocollo n° 8511, pos. B/2, del 04/06/2002.

BIBLIOGRAFIA

TUTELA VIGENTE

Decreto Ministeriale
PTCP (categoria, scheda)

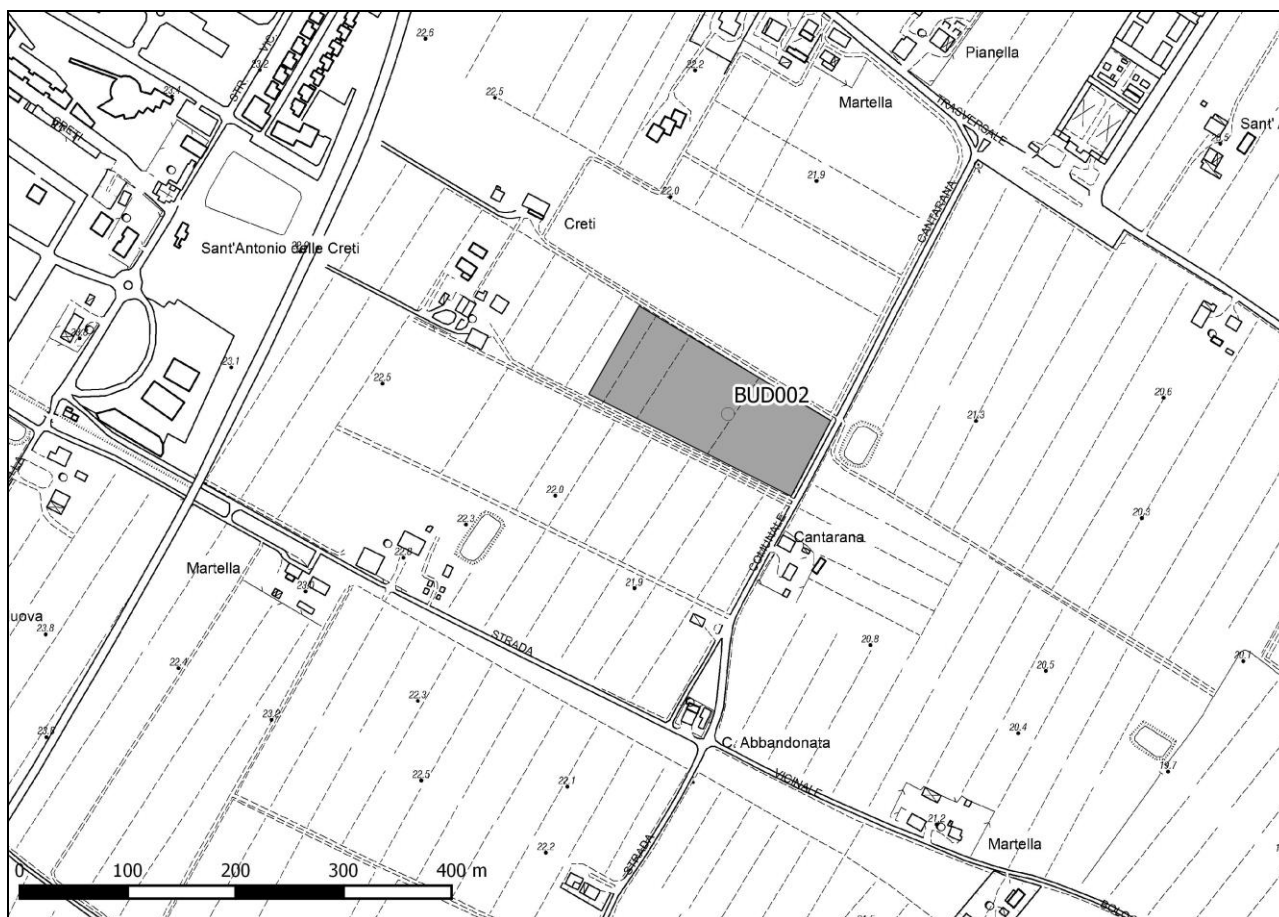
TUTELA PROPOSTA

PSC
Categoria b2

COMPILATORE SCHEDA

Dott. Fabio Bracci

BUD002



Sito BUD002 – scala 1:5000 (da WMS RER: DBTR2013 - CTR5)

BUD002

LOCALIZZAZIONE

Provincia Bologna
 Comune Budrio
 Località/toponimo Creti

RIFERIMENTI GEO-TOPOGRAFICI

Elem. CTR
 Quota + 22 m slm
 Coordinate (UTM RER) 702.530
 934.123

OGGETTO

Qualificazione cronologica
 Tipo di deposito Assenza archeologica

SCAVI

Tipo Sondaggi (pozzetti)
 Stratigrafia

BUD002

INDIVIDUAZIONE

Grado di Ubicabilità: certo

Fonti: relazione di scavo.

Confronto PTCP: nuova segnalazione.

Tipo d'indagine: in vista della realizzazione di una vasca di laminazione, il Consorzio di Bonifica Renana ha richiesto l'intervento degli archeologi. Questi, però, sono stati avvisati a lavori già iniziati; le colonnine di sondaggio, pertanto, sono state posizionate lungo i bordi della vasca. Solo

un punto di quest'ultima, ad est, risultava indagabile, in corrispondenza di un canale di scolo; la restante superficie era già stata interessata dallo spargimento della terra rimossa in fase di scavo.

CARATTERI AMBIENTALI

Il sito è ubicato in un'area a destinazione agricola, a sud-est dell'abitato di Budrio, ad est della località Creti. I campi interessati dai lavori si trovano immediatamente ad ovest di via Cantarana, compresi tra le località Creti e Cantonara.

DESCRIZIONE

Caratteristiche strutturali e/o affioramenti: non sono state individuate evidenze di interesse archeologico. La stratigrafia, documentata fino ad una quota di -1,8 m dal pdc, risultava pressoché omogenea in tutti i saggi ed era così costituita: livello di arativo, della potenza variabile di 80-100 cm, sopra ad uno strato a matrice sabbiosa, di colore giallo con screziature grigie, della potenza di 90 cm, in progressiva diminuzione da est ad ovest (50 cm); al di sotto, uno strato a matrice argillosa, di consistenza plastica, di colore grigio con screziature marroni e gialle, della potenza media di 20 cm, il quale copriva un deposito sabbioso, di colore giallo ocra con chiazze grigie e marroni di grandi dimensioni, che proseguiva oltre la quota massima raggiunta.

Materiali:

Profondità dei rinvenimenti: 1,8 m profondità massima raggiunta dalle trincee.

Specificazione cronologica:

Interpretazione: assenza archeologica.

TOPONOMASTICA

Località Creti.

DOCUMENTI D'ARCHIVIO

- Relazione Archeologica a cura di Wunderkammer S.n.c., protocollo n° 9939, pos. B/2, dell'agosto 2008.

BIBLIOGRAFIA

TUTELA VIGENTE

Decreto Ministeriale

PTCP (categoria, scheda)

TUTELA PROPOSTA

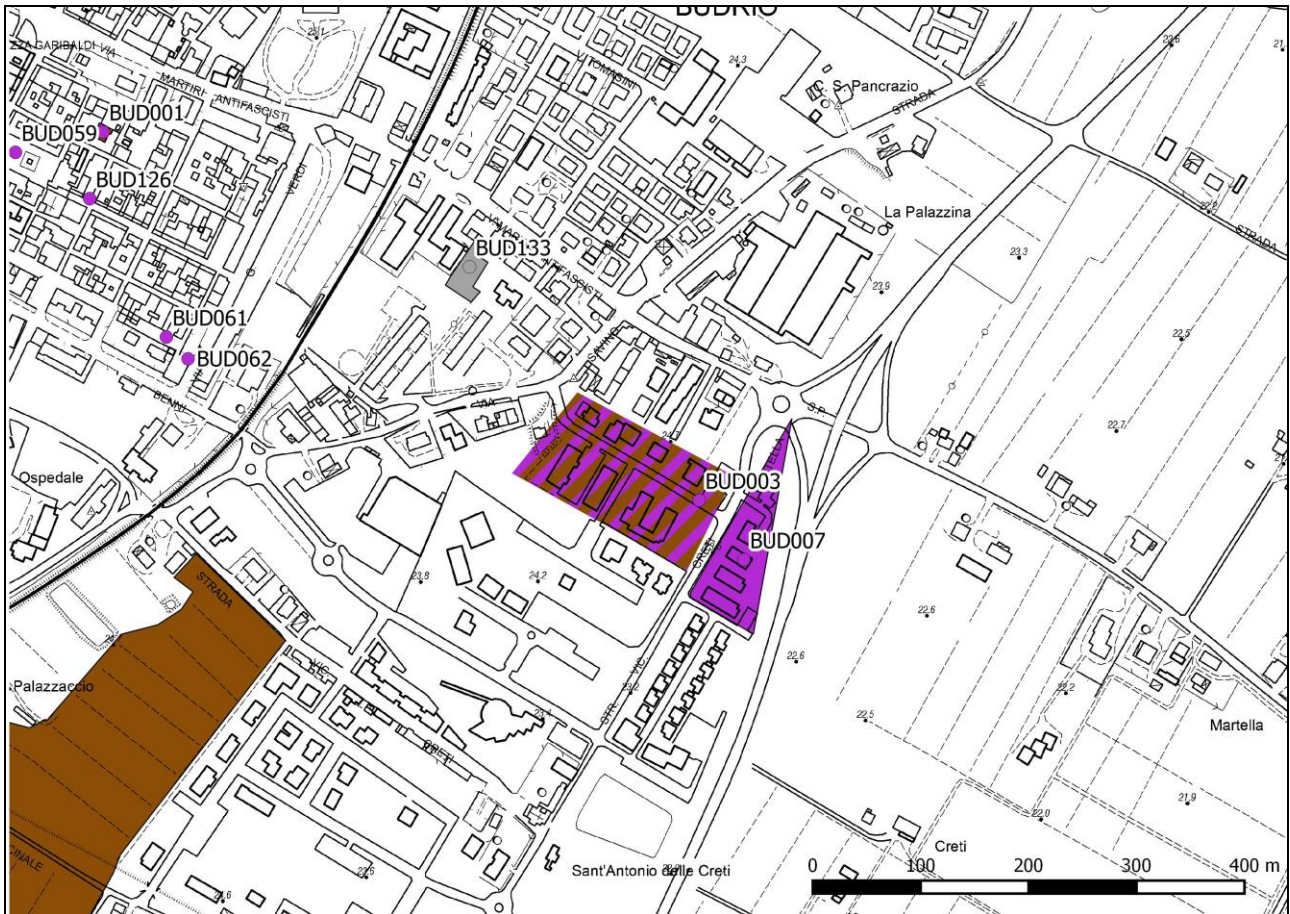
PSC

Categoria

COMPILATORE SCHEDA

Dott. Fabio Bracci

BUD003



6

Sito BUD003 – scala 1:5000 (da WMS RER: DBTR2013 - CTR5)

BUD003

LOCALIZZAZIONE

Provincia Bologna
 Comune Budrio
 Località/toponimo S. Antonio delle Creti

RIFERIMENTI GEO-TOPOGRAFICI

Elem. CTR
 Quota + 24 m s.l.m
 Coordinate (UTM RER) 702.158
 934.621

OGGETTO

Qualificazione cronologica Età tardomedievale
 Tipo di deposito Concentrazione di material, fosso

SCAVI

Tipo Sondaggi (trincee)
 Stratigrafia

Qualificazione cronologica Età moderna
 Tipo di deposito Pozzo

BUD003

INDIVIDUAZIONE

Grado di Ubicabilità: certo
 Fonti: documenti d'archivio.
 Confronto PTCP: nuova segnalazione.

Tipo d'indagine: il lotto di nuova urbanizzazione è stato indagato tramite la realizzazione di quattro trincee (di cui una orientata est-ovest, le altre nord-sud), della profondità media di 1 m, e venti approfondimenti a pozzetto, fino ad una quota massima di -4,2 m dal pdc (zero di cantiere impostato sul pozzetto n. 8).

CARATTERI AMBIENTALI

L'area indagata si trova nella zona est di Budrio, compresa tra le via Savino e Creti Martella. Il lotto comprende le abitazioni affacciate sull'attuale via G. Fanin.

DESCRIZIONE

Caratteristiche strutturali e/o affioramenti: dispersione di materiale archeologico databile all'età tardomedievale, concentrato principalmente lungo via Creti Martella (sondaggio B). All'interno del sondaggio A (l'unico orientato est-ovest), è stato individuato un fosso della larghezza di 2,5 m ca., sempre in corrispondenza di via Creti Martella. All'estremità ovest, invece, è stato portato alla luce un pozzo realizzato con laterizi legati da malta, del diametro di 1 m ca. databile all'età moderna.

La stratigrafia documentata nelle varie trincee presentava pressoché le stesse caratteristiche: livello arativo della potenza media di 60 cm, strato a matrice limo-argillosa, di colore beige, strato di falda a matrice limo-sabbiosa, di colore giallo con screziature grigie, strato a matrice sabbiosa, di colore grigio azzurro e, infine, strato a matrice argillosa con componenti vegetali.

Materiali: frammenti di maiolica arcaica.

Profondità dei rinvenimenti: in superficie (ceramica). La struttura è stata individuata a circa 30 cm dal piano di calpestio moderno

Specificazione cronologica: età tardo medievale, XIV secolo (ceramica). Il pozzo è stato datato tra XVI e XVII secolo.

Interpretazione: lo spargimento di materiale sarebbe riconducibile, secondo l'interpretazione dell'archeologo, ad una serie di abitazioni in materiale deperibile, situate lungo l'asse dell'attuale via Creti Martella. Il pozzo sarebbe pertinente ad un edificio rustico di cui, però, non si sono conservate tracce.

TOPONOMASTICA

S. Antonio delle Creti.

DOCUMENTI D'ARCHIVIO

- Relazione Archeologica, a cura di M. Molinari, pos. B/2, del febbraio 2005.

BIBLIOGRAFIA

TUTELA VIGENTE

Decreto Ministeriale
PTCP (categoria, scheda)

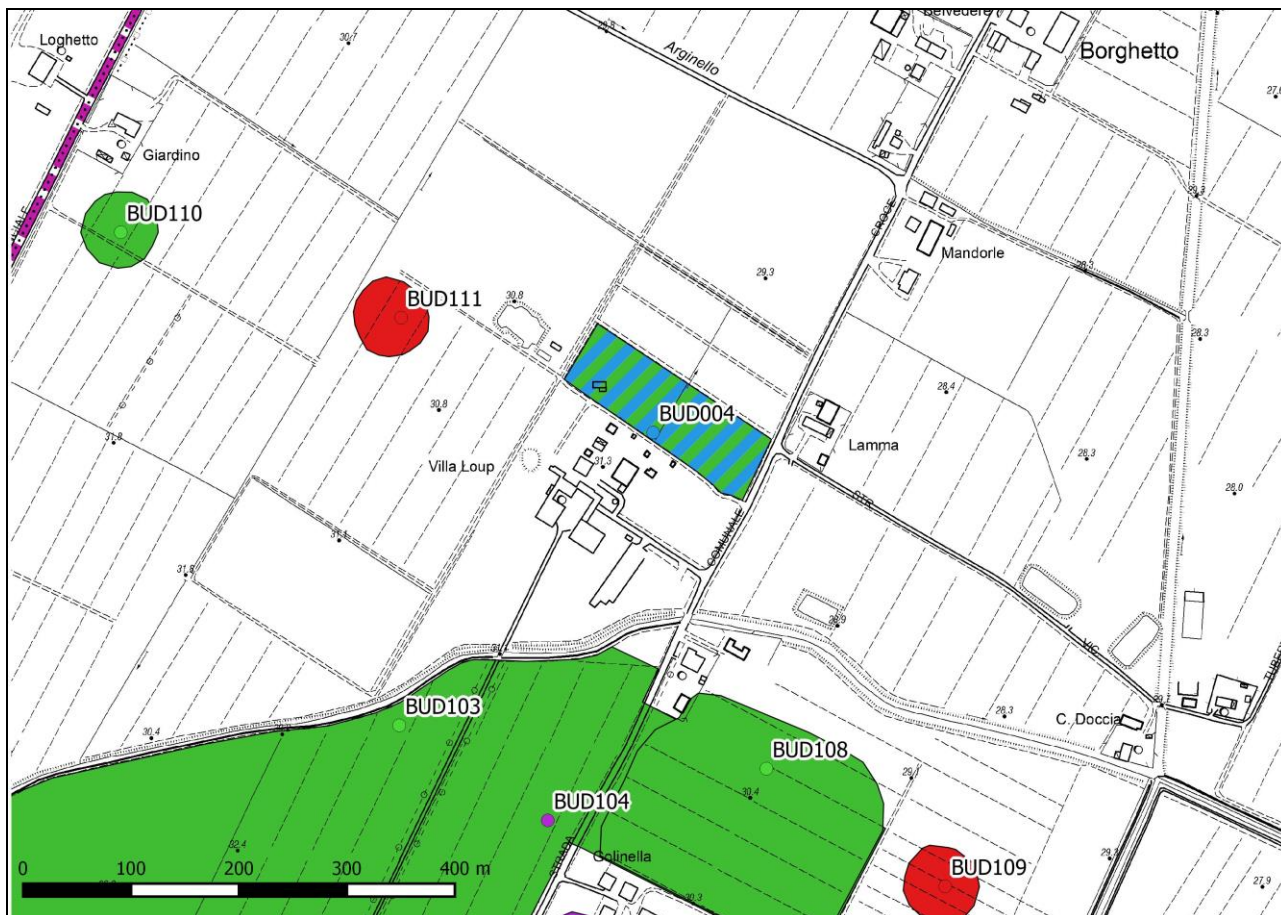
TUTELA PROPOSTA

PSC
Categoria

COMPILATORE SCHEDA

Dott. Fabio Bracci

BUD004



8

Sito BUD004 – scala 1:5000 (da WMS RER: DBTR2013 - CTR5)

BUD004

LOCALIZZAZIONE

Provincia Bologna
 Comune Budrio
 Località/toponimo Casino

RIFERIMENTI GEO-TOPOGRAFICI

Elem. CTR
 Quota + 29 m slm
 Coordinate (UTM RER) 700.348
 931.377

OGGETTO

Qualificazione cronologica Età del bronzo / età del ferro

SCAVI

Tipo Sondaggi (trincee, pozzetti), scavo archeologico

Tipo di deposito

Fossato, concentrazione di materiale

Stratigrafia

BUD004

INDIVIDUAZIONE

Grado di Ubicabilità: certo
 Fonti: documenti d'archivio.

Confronto PTCP: nuova segnalazione.

Tipo d'indagine: l'area di nuova urbanizzazione è stata indagata tramite sondaggi preventivi (cinque trincee), della profondità media di 1 m, con approfondimenti fino a 1,7 m, tra fine dicembre 2003 e gennaio 2004; in seguito al rinvenimento di evidenze di interesse archeologico, è stato richiesto da parte della Soprintendenza Archeologica dell'Emilia-Romagna un ampliamento di circa 27 m di lunghezza, volto ad indagare il fossato individuato. Dopo un lungo intervallo di tempo, l'area è stata sottoposta a nuove indagini. Tra fine ottobre ed inizio novembre 2012 sono state effettuate altre prospezioni preliminari, dopodiché si è proceduto con lo scavo stratigrafico delle evidenze archeologiche.

CARATTERI AMBIENTALI

Il sito è ubicato in un'area a destinazione agricola, 1,5 km ca. a nord-est della frazione Prunaro; il lotto si trova immediatamente a nord-est della località villa Loup, in via Croce di Prunaro, all'altezza dell'incrocio con via Tubertina, Budrio.

DESCRIZIONE

Caratteristiche strutturali e/o affioramenti: al di sotto del livello arativo, è stato individuato uno strato di colore grigiastro, caratterizzato dalla presenza di frammenti ceramici e rari frustoli carboniosi; esso copriva due strati di origine alluvionale. Il paleosuolo risultava ascrivibile all'età del bronzo / prima età del ferro; la perdita dei livelli successivi ha complicato la comprensione e la datazione delle evidenze di cui non si è conservata la quota di testa. Alcune delle evidenze archeologiche sono da ricondurre a residui basali di sepolture a incinerazione. Sono stati individuati tre fossati distinti (quello centrale di dimensioni maggiori), con andamento N-S, numerose fosse di scarico e pozzi. I resti di un altro fossato, databile all'età del bronzo (finale?), sono stati messi in relazione con una fornace. Due inumazioni in fossa terragna, prive di corredo, sono di età successiva non meglio identificata.

Materiali: frammenti ceramici (tra cui grossi orli piatti di *dolia*) e ossi animali, rinvenuti nel riempimento del fossato.

Profondità dei rinvenimenti: da quota -0,4/0,5 m (riempimento del fossato); da quota -0,5/0,6 m (fornace), stessa quota per le tombe.

Specificazione cronologica: età del bronzo / prima età del ferro.

Interpretazione: le tracce più antiche (età del bronzo) risultavano costituite dal triplice fossato con palizzata interna, interpretata come opera difensiva, e da alcune tombe a incinerazione. In un periodo successivo (età del bronzo recente / prima età del ferro?) si assiste al riempimento dei fossati e alla realizzazione di una fornace con canale adiacente intaccando il riempimento del canale centrale; l'area continua ad essere usata come necropoli (tombe a incinerazione a pozzetto).

TOPONOMASTICA

Villa Loup.

DOCUMENTI D'ARCHIVIO

- Relazione Archeologica a cura del dott. D. Mengoli, protocollo n° 2725, pos. B/2 del 04/02/2004; supplemento di indagine a cura del dott. P. Pancaldi, del 07/06/2004.
- Piano Strutturale Comunale, redatto in forma associata, Quadro Conoscitivo, Sistema territoriale, Carta archeologica, TAV. BuQC.2.1.1c, scala 1:10.000.
- Relazione del Funzionario dott. Valentino Nizzo, n° prot. 2656, pos. B/2, del 05/03/2013.
- Relazione archeologica a cura del dott. X. Gonzalez Muro, n° prot. 14597, pos. S/1-E, del 15/12/2014.

BIBLIOGRAFIA

TUTELA VIGENTE

Decreto Ministeriale
PTCP (categoria, scheda)

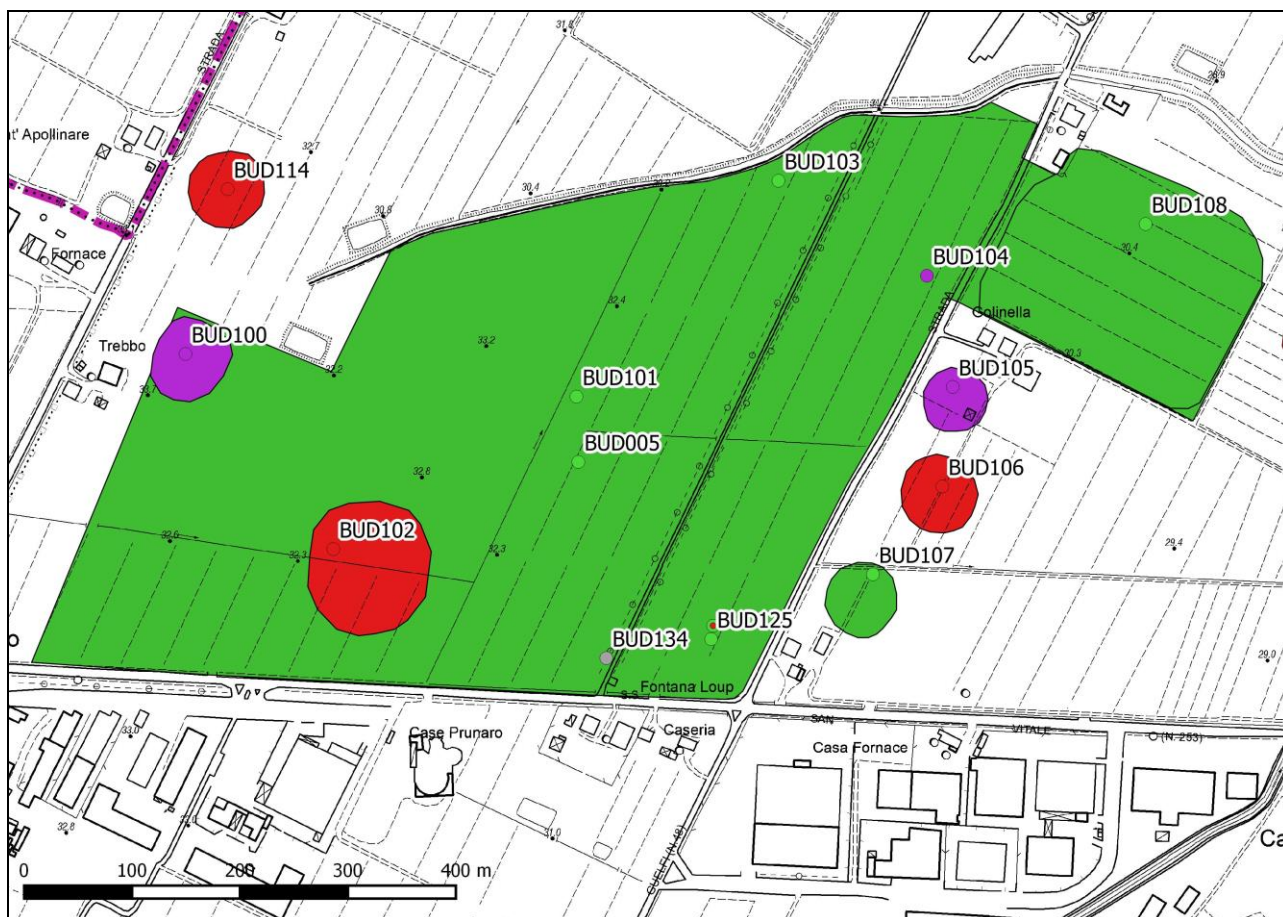
TUTELA PROPOSTA

PSC
Categoria

COMPILATORE SCHEDA

Dott. Fabio Bracci

BUD005



Sito BUD005 – scala 1:5000 (da WMS RER: DBTR2013 - CTR5)

BUD005

LOCALIZZAZIONE

Provincia Bologna
 Comune Budrio
 Località/toponimo Trebbo Sei Vie

RIFERIMENTI GEO-TOPOGRAFICI

Elem. CTR
 Quota + 32 m slm
 Coordinate (UTM RER) 699.926
 930.847

OGGETTO

Qualificazione cronologica Età del bronzo
 Tipo di deposito Insediamento

SCAVI

Tipo Ricognizioni di superficie, scavi
 Stratigrafia

BUD005

INDIVIDUAZIONE

Grado di Ubicabilità: certo

Fonti: documenti d'archivio.

Confronto PTCP: aree di accertata e rilevante consistenza archeologica (art. 8.2b), sito n°12.

Tipo d'indagine: l'area è stata individuata a seguito di diverse campagne di ricognizione di superficie, di cui la prima nota è stata quella di E. Brizio (1896), seguita da scavi nel 1903. Queste

indagini individuavano una vasta area, in località Trebbo, interessata da un insediamento dell'età del bronzo. Dopo un lungo intervallo di tempo, nel 1962 sono stati effettuati dei saggi da parte della Soprintendenza Archeologica di Bologna, seguiti da G. Bermond Montanari. Negli anni più recenti, sono stati recuperati ulteriori materiali affioranti ed identificate delle strutture di età romana, grazie anche all'attività dell'Ispettore Onorario E. Silvestri. Agli inizi degli anni duemila l'area è stata posta sotto tutela, visto l'elevato potenziale archeologico ancora intatto.

NOTE

Il sito è stato collocato unicamente sulla base delle tavole del PSC (TAV. BuQC.2.1.1c). I siti BUD005, BUD101, BUD103, BUD108 e BUD125 sembrano costituire in realtà un'entità unica, che è stata suddivisa in diverse zone in base all'esigenza di tenere conto dell'impostazione della carta archeologica del PSC pregresso.

12

CARATTERI AMBIENTALI

Il sito (inteso come area sottoposta a tutela) è ubicato in un'area a destinazione agricola, delimitata a nord, dalla Fossa Marcia, a sud dalla SP253, e ad ovest, da via Zenzalino Sud; il limite est è costituito da via Croce di Prunaro, fatta eccezione per due campi (Catasto, Budrio (BO), - Loc. Trebbo Sei Vie – Fig. 146, mapp. 47/p, 48/p, 49, 17, 13, 7), situati immediatamente a nord della località Golinella, Budrio.

DESCRIZIONE

Caratteristiche strutturali e/o affioramenti: l'area posta sotto tutela occupa una superficie di 30 ettari ca. e, in seguito alle indagini del Brizio, in essa risultavano tracce di numerose capanne con focolari in posto. I saggi diretti da G. Bermond Montanari (1962) hanno documentato una potenza media di 15-20 cm dei depositi sepolti. Le indagini più recenti, da parte dell'Ispettrice Onoraria E. Silvestri e dei suoi collaboratori, hanno individuato, lungo la fascia meridionale dell'area, una serie di strutture pertinenti ad un probabile impianto produttivo di età romana, oltre ad una concentrazione di materiali affioranti ad est (loc. Golinella?).

Materiali: frammenti ceramici ed evidenze relative a strutture (capanne e focolari).

Profondità dei rinvenimenti: al di sotto del livello arativo (da quota -0,5 m dal pdc).

Specificazione cronologica: età del bronzo (insediamento); età romana (strutture di tipo produttivo).

Interpretazione: inizialmente vista come una "terramara", il Brizio definì le strutture individuate come pertinenti ad una "stazione a fior di terra".

TOPONOMASTICA

A sud della fossa Marcia, località Trebbo.

DOCUMENTI D'ARCHIVIO

- Relazione a cura della dott.ssa G. Steffè del 16/08/2000, contenuta all'interno di una notifica D.M. di vincolo archeologico, protocollo n° 5324, B/14, pos B/2, del 26/04/2002.
- Piano Strutturale Comunale, Tutele e vincoli di natura storico-culturale, paesaggistica e ambientale, Tav. 2h, 2009-2010.
- Piano Territoriale di Coordinamento Provinciale, provincia di Bologna, Tutela dei sistemi ambientali e delle risorse naturali e storico-culturali, scala 1:25.000 – tav. 1, foglio IV, delibera del Consiglio Provinciale n.27 del 25/06/2012; allegato D.

BIBLIOGRAFIA

BOTTAZZI G. 1997, *Ambiente ed insediamenti in area bolognese nell'età del bronzo*, in *Le Terramare: la più antica civiltà padana*, Catalogo della Mostra, a cura di M. Bernabò Brea, A. Cardarelli, M. Cremaschi, Milano, pp. 177-183.

BRIZIO E. 1962, *Castenaso – Stazione preistorica di Trebbo Sei Vie*, in *Preistoria dell'Emilia e Romagna*, I, pp. 19-23.

SCARANI R. 1963, *Repertorio di scavi e scoperte dell'Emilia e Romagna, 183 Br 2 – Trebbo Sei Vie*, in *Preistoria dell'Emilia Romagna*, II, pp. 394-395.

SCARANI R. 1964, *Appunti per uno studio del "Protovillanoviano" in Emilia e Romagna*, «Emilia Preromana», 5, 1956-1964, pp. 317-371.

13

TUTELA VIGENTE**Decreto Ministeriale**

D.L.vo 29/10/1999, n. 490

D.M. 07/06/2001

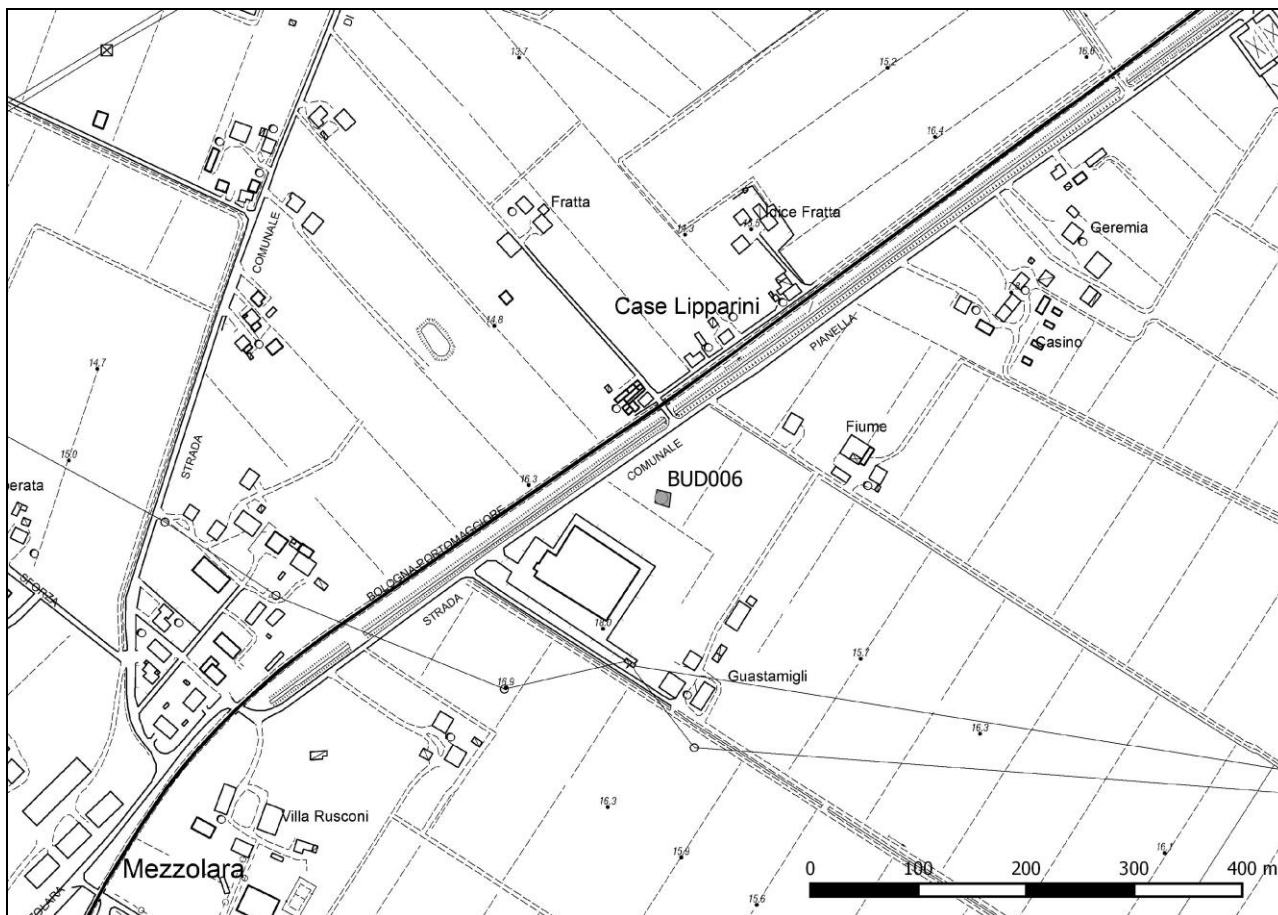
PTCP (categoria, scheda)

sito n°12, ex art. 8.2b

TUTELA PROPOSTA**PSC****Categoria****COMPILATORE SCHEDA**

Dott. Fabio Bracci

BUD006



Sito BUD006 – scala 1:5000 (da WMS RER: DBTR2013 - CTR5)

BUD006

LOCALIZZAZIONE

Provincia Bologna
 Comune Budrio
 Località/toponimo Mezzolara

RIFERIMENTI GEO-TOPOGRAFICI

Elem. CTR
 Quota + 17 m slm
 Coordinate (UTM RER) 704.512
 940.980

OGGETTO

Qualificazione cronologica

Tipo di deposito Assenza archeologica

SCAVI

Tipo Controllo in corso d'opera

Stratigrafia

BUD006

INDIVIDUAZIONE

Grado di Ubicabilità: certo

Fonti: relazione di scavo.

Confronto PTCP: nuova segnalazione.

Tipo d'indagine: i lavori di manutenzione del metanodotto SNAM Rete Gas S.p.A. (linea Ravenna-Minerbio) hanno richiesto lo scavo di una buca di 8,5 x 9,5 x 3,1 m di profondità.

CARATTERI AMBIENTALI

Il sito è ubicato in un'area a destinazione agricola, affacciata su via Pianella (lato sud-est), a 25 m ca. dal ciglio della strada, di fronte all'edificio sito al civico n. 11, Budrio.

DESCRIZIONE

Caratteristiche strutturali e/o affioramenti: la stratigrafia individuata risultava costituita unicamente da depositi di natura alluvionale, fatta eccezione per uno strato a matrice argillosa (US 14), individuato a quota -2 m dal pdc, la cui formazione è stata attribuita ad un ambiente palustre.

Materiali: rari frammenti fittili dispersione in superficie.

Profondità dei rinvenimenti: 3,1 m profondità massima della buca.

Specificazione cronologica:

Interpretazione:

15

TOPONOMASTICA

Area compresa tra le località Guastamigli, Case Lipparini e Fiume, Mezzolara.

DOCUMENTI D'ARCHIVIO

- Relazione Archeologica a cura di P. Sergent, protocollo n° 8055, pos. B/15 del 13/07/2009.

BIBLIOGRAFIA**TUTELA VIGENTE**

Decreto Ministeriale

PTCP (categoria, scheda)

TUTELA PROPOSTA

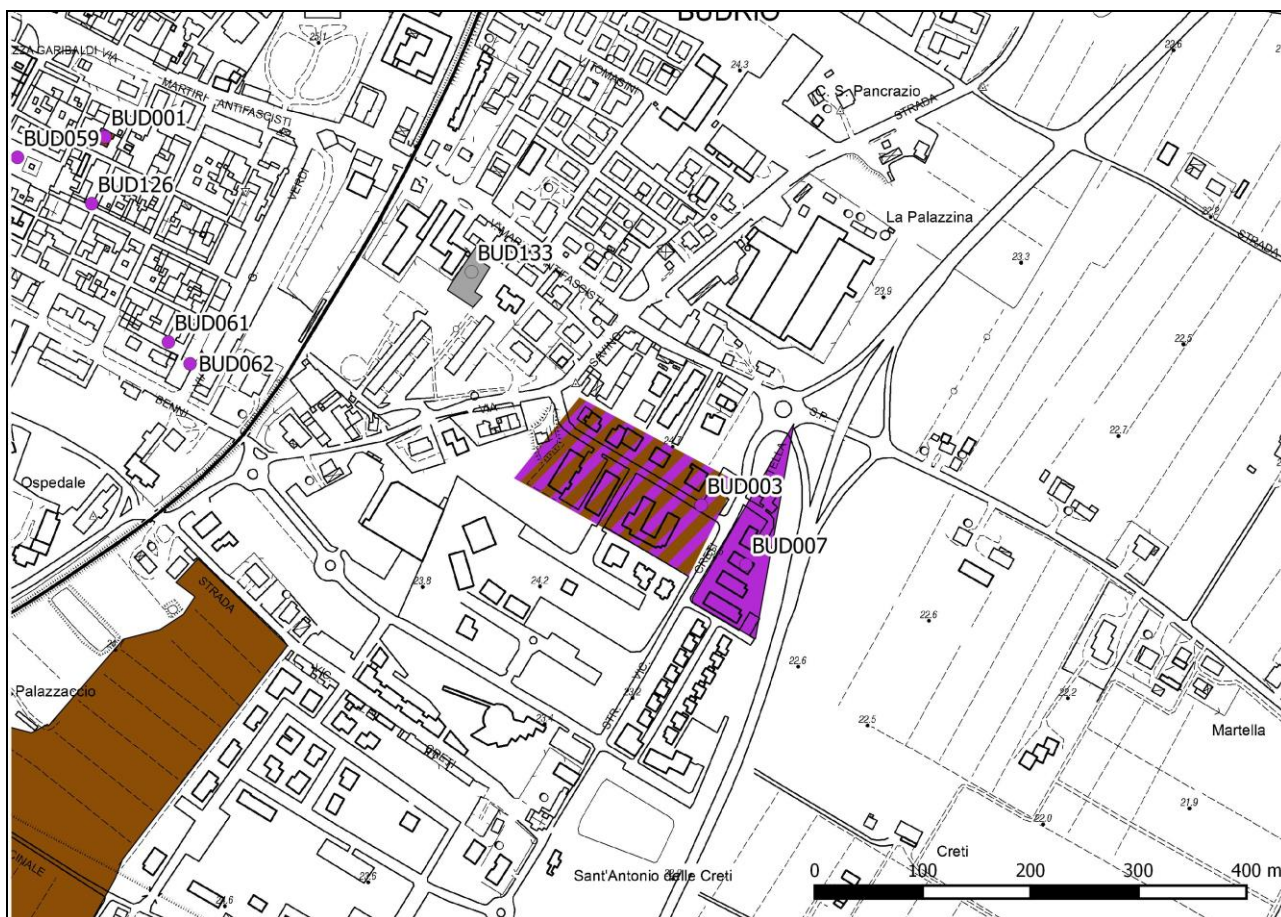
PSC

Categoria

COMPILATORE SCHEDA

Dott. Fabio Bracci

BUD007



16

Sito BUD007 – scala 1:5000 (da WMS RER: DBTR2013 - CTR5)

BUD007

LOCALIZZAZIONE

Provincia Bologna
 Comune Budrio
 Località/toponimo Creti (lotto 16)

RIFERIMENTI GEO-TOPOGRAFICI

Elem. CTR
 Quota + 24 m slm
 Coordinate (UTM RER) 702.211
 934.560

OGGETTO

Qualificazione cronologica Età medievale
 Tipo di deposito Struttura, buca

SCAVI

Tipo Sondaggi (trincee, pozzetti)
 Stratigrafia

BUD007

INDIVIDUAZIONE

Grado di Ubicabilità: certo
Fonti: documenti d'archivio.
Confronto PTCP: nuova segnalazione.
Tipo d'indagine: il lotto 16 dell'area di nuova edificazione è stato indagato tramite otto trincee (di cui sei orientate nord-sud e due est-ovest), larghe 1 m e profonde 2; sono stati effettuati sette

approfondimenti fino ad una profondità massima di 3 m e due allargamenti in corrispondenza delle uniche evidenze di interesse archeologico.

CARATTERI AMBIENTALI

Il sito è ubicato in un'area a forma di triangolo rettangolo scaleno, compresa tra via Creti Martella e la Strada Provinciale 6, in località Creti, Budrio.

DESCRIZIONE

Caratteristiche strutturali e/o affioramenti: è stata individuata una struttura a pianta circolare, interpretata come pozzo, ed una fossa di forma sub-rettangolare. La stratigrafia documentata nelle trincee e nei pozzetti di approfondimento risulta costituita, al di sotto del livello arativo, da strati di origine alluvionale, in prevalenza a matrice limosa, di colore giallastro o grigio chiaro.

Materiali: i laterizi impiegati nella struttura a pianta circolare sono indicati come "di modulo medievale", senza che siano riportate, però, le misure. Lo stesso viene riportato per le macerie comprese nel riempimento della fossa.

Profondità dei rinvenimenti: al di sotto dell'arativo (-0,5/0,7 m dal pdc); non vengono indicate quote più precise.

Specificazione cronologica: età medievale.

Interpretazione:

TOPONOMASTICA

Loc. Creti.

DOCUMENTI D'ARCHIVIO

- Relazione Archeologica a cura della dott.ssa R. Michellini, protocollo n° 648, pos. B/2 del 17/01/2006.

BIBLIOGRAFIA

TUTELA VIGENTE

Decreto Ministeriale
PTCP (categoria, scheda)

TUTELA PROPOSTA

PSC
Categoria

COMPILATORE SCHEDA

Dott. Fabio Bracci

BUD008



Sito BUD008 – scala 1:5000 (da WMS RER: DBTR2013 - CTR5)

BUD008

LOCALIZZAZIONE

Provincia Bologna
 Comune Budrio
 Località/toponimo Via Zenzalino nord,
 angolo via Alta del
 Buriolo

RIFERIMENTI GEO-TOPOGRAFICI

Elem. CTR
 Quota + 22 m slm
 Coordinate (UTM RER)

OGGETTO

Qualificazione cronologica Età romana / età
 medievale
 Tipo di deposito Insediamento

SCAVI

Tipo Scavo di emergenza
 Stratigrafia

BUD008

INDIVIDUAZIONE

Grado di Ubicabilità: certo.
 Fonti: documenti d'archivio.
 Confronto PTCP: nuova segnalazione.

Tipo d'indagine: nel dicembre 1995, in occasione dei lavori di realizzazione di una rotatoria stradale, lungo via Zenzalino, i volontari del Gruppo valorizzazione valle del Sillaro sono intervenuti per documentare le evidenze archeologiche pertinenti ad un insediamento di età medievale.

CARATTERI AMBIENTALI

Il sito è ubicato in un'area a destinazione agricola, occupata da una rotatoria, all'incrocio delle strade provinciali 3, 6 e la via Alta del Buriolo; situata a sud-ovest della località Buriolo, si trova subito a nord-est di Budrio.

DESCRIZIONE

Caratteristiche strutturali e/o affioramenti: solo una parte dell'area interessata dai lavori è stata indagata (il controllo è avvenuto in uno stadio già avanzato delle opere di sterro). Sono state individuate tracce di buche di palo, con frammenti fittili utilizzati come inzeppatura, e fondazioni di strutture riconducibili ad un insediamento di età medievale. Nella relazione si parla anche di uno strato contenente «un deposito naturale di materiale fittile» di età romana, a quota -3 m dal pdc, della potenza di 30 cm, situato a sud rispetto alle altre evidenze.

Materiali: frammenti di pietra ollare e ceramica da fuoco (in particolare, un frammento di parete di tegame con beccuccio versatoio); tracce di incanniccio, frammenti di laterizi di età romana reimpiegati.

Profondità dei rinvenimenti: -3 m (età romana), -1,5 m (età medievale).

Specificazione cronologica: età romana; età tardomedievale (XI-XIII secolo).

Interpretazione: insediamento di età medievale realizzato prevalentemente con materiale deperibile; riferimento nelle fonti (non citate) come *domus de palea*, in relazione alla chiesa di S. Pancrazio.

TOPONOMASTICA

Indicativamente a metà strada tra le località Boriolo e Buriolo.

DOCUMENTI D'ARCHIVIO

- Relazione Archeologica a cura di M. Molinari, protocollo n° 7773, pos. B/2, del 13/07/1997.

BIBLIOGRAFIA

TUTELA VIGENTE

Decreto Ministeriale
PTCP (categoria, scheda)

TUTELA PROPOSTA

PSC
Categoria

COMPILATORE SCHEDA

Dott. Fabio Bracci

BUD009



Sito BUD009 – scala 1:5000 (da WMS RER: DBTR2013 - CTR5)

BUD009

LOCALIZZAZIONE

Provincia Bologna
 Comune Budrio
 Località/toponimo Maddalena Cazzano

RIFERIMENTI GEO-TOPOGRAFICI

Elem. CTR
 Quota + 17 m slm
 Coordinate (UTM RER) 699.584 938.784

OGGETTO

Qualificazione cronologica Età romana

SCAVI

Tipo Ricognizione di superficie, saggi (trasetti)

Tipo di deposito

Spargimento materiali, edificio rustico

Stratigrafia

BUD009

INDIVIDUAZIONE

Grado di Ubicabilità: certo.
 Fonti: bibliografiche e d'archivio.
 Confronto PTCP: nuova segnalazione.

Tipo d'indagine: il saggio è stato supervisionato dall'ispettrice onoraria dott.ssa E. Silvestri, nell'ambito della ricerca di complessi colonici riferibili all'età romana. Gli scavi sono stati effettuati nell'estate del 1965, su un'area di forma trapezoidale di 310 mq ca. di superficie.

CARATTERI AMBIENTALI

Il sito è ubicato in località Maddalena di Cazzano, in via S. Zenone n. 8, a 80 m dallo scolo e 140 dalla strada; UTM 32TPQ2995386, maglia 36 sud (SILVESTRI 1971, pp. 17-18), Budrio. SILVESTRI E., PILETTI F. 1982, sito SI(20-15)S¹.

DESCRIZIONE

Caratteristiche strutturali e/o affioramenti: sono stati individuati dei materiali in affioramento. Al di sotto del livello arativo, della potenza media di 50 cm, è stato documentato uno strato di "terra nera antropica con carboncini e rari frammenti fittili" (SILVESTRI 1971, pp. 17-18), della potenza di 20-40 cm, contenente frammenti di materiale edilizio e pochi frammenti ceramici.

Materiali: "terracotta comune romana" (EAD.), terra sigillata, vasetti a pareti sottili grigi, frammenti di vetro, alcune monete (non viene specificato il numero) illeggibili, chiodi di ferro ed ossi animali.

Profondità dei rinvenimenti: al di sotto del livello arativo (da quota -0,5 m dal pdc).

Specificazione cronologica: età romana (I secolo a.C – IV d.C.).

Interpretazione: tracce riferibili ad un edificio rustico (oppure, vista la scarsità di elementi, a strutture ausiliarie ad esso pertinenti) di età romana.

TOPONOMASTICA

Ad est di Fondo Luna, località Maddalena di Cazzano.

DOCUMENTI D'ARCHIVIO

- Piano Strutturale Comunale, redatto in forma associata, Quadro Conoscitivo, Sistema territoriale, Carta archeologica, TAV. BuQC.2.1.1b, scala 1:10.000.

BIBLIOGRAFIA

BERGAMINI M. 1980, *Centuriatio di Bologna. Materiali dallo scavo di tre centuriae*, Roma, pp. 1-3, 211-212.

SILVESTRI E. 1971, *Budrio (Bologna) – Accertamenti archeologici nel territorio centuriato. Località Bagnarola e Santa Maria Maddalena di Cazzano*, «Notizie degli Scavi di Antichità», XXV, pp. 17-42.

SILVESTRI E., PILETTI F. 1982, *Insedimenti romani nelle maglie centuriali di Budrio e Castenaso*, in *Il territorio di Budrio nell'antichità*, Atti della giornata di studi, Budrio, 6 febbraio 1982, Budrio, pp. 31-32.

TUTELA VIGENTE

Decreto Ministeriale

PTCP (categoria, scheda)

TUTELA PROPOSTA

PSC

Categoria

COMPILATORE SCHEDA

Dott. Fabio Bracci

¹ La sigla "s.l." indica i siti collocati sulla sinistra orografica del torrente Idice, mentre, tra parentesi, sono indicati il n. del decumano e del cardo che delimitano la maglia in questione, rispettivamente a sud ed a ovest; infine, viene specificata la metà, settentrionale e/o meridionale, in cui sono stati documentati i rinvenimenti.

BUD010



Sito BUD010 – scala 1:5000 (da WMS RER: DBTR2013 - CTR5)

BUD010

LOCALIZZAZIONE

Provincia Bologna
 Comune Budrio
 Località/toponimo Maddalena Cazzano

RIFERIMENTI GEO-TOPOGRAFICI

Elem. CTR
 Quota + 23 m slm
 Coordinate (UTM RER) 697.331 938.145

OGGETTO

Qualificazione cronologica Età romana

SCAVI

Tipo Ricognizione di superficie, saggi (transetti)

Tipo di deposito

Spargimento materiali, edificio rustico, fossato

Stratigrafia

BUD010

INDIVIDUAZIONE

Grado di Ubicabilità: certo.
 Fonti: bibliografiche e documenti d'archivio.
 Confronto PTCP: nuova segnalazione.

Tipo d'indagine: il saggio è stato supervisionato dall'ispettrice onoraria dott.ssa E. Silvestri, nell'ambito della ricerca di complessi colonici riferibili all'età romana. Gli scavi sono stati effettuati nel 1968, su un'area di forma triangolare, con un ampliamento praticato nell'estate del 1974.

CARATTERI AMBIENTALI

Il sito è ubicato in località Maddalena di Cazzano, in via Marana n. 15; UTM 32TPQ973381, maglia 21 sud (SILVESTRI 1971, pp. 17-19), Budrio. SILVESTRI, PILETTI 1982, sito sl(18-12)S.

DESCRIZIONE

Caratteristiche strutturali e/o affioramenti: sono stati individuati numerosi materiali in affioramento. Al di sotto del livello arativo, della potenza di 40-50 cm, è stato documentato uno strato compatto, su un'area di forma triangolare di 350 mq ca. con abbondanti residui di materiale edilizio. Il materiale ceramico risultava concentrato in una superficie di 1 x 1,5 m. È stato individuato un fossato, di 1 m di larghezza per 40 cm di profondità, orientato nord-nord-est/ sud-sud-ovest per un tratto pari a 21 m; esso deviava, poi, in direzione sud-ovest.

Nello strato sottostante è stata "individuata e saggiata mediante trincee una grande buca" (ID.) di 80 mq ca. di superficie.

Materiali: i materiali risultavano, per qualità, simili a quelli descritti nel sito BUD009 ma di quantità maggiore. Per quanto riguarda gli elementi edilizi, si segnala una netta prevalenza di embrici, principalmente spezzati. Negli anni successivi ai sondaggi, sono emersi altri materiali a causa dei lavori agricoli; in particolare, un frammento di *mola manualis* in arenaria calcarea a grana grossa, con probabile foro di infissione del bastone per la rotazione (SILVESTRI, PILETTI 1982, p. 30).

Profondità dei rinvenimenti: al di sotto del livello arativo (da quota -0,5 m dal pdc).

Specificazione cronologica: età romana (I secolo a.C – IV d.C.).

Interpretazione: tracce riferibili ad un edificio rustico di età romana. La fossa contenente la maggior quantità di materiale ceramico è stata interpretata come una probabile fossa di scarico; il fossato aveva una funzione di scolo. La buca potrebbe essere stata una concimaia oppure riferibile alle attività di spoliazione che interessarono l'edificio.

TOPONOMASTICA

A sud-ovest di Maddalena di Cazzano, a sud-ovest di Fondo Serraglio.

DOCUMENTI D'ARCHIVIO

- Relazione archeologica a cura della dott.ssa E. Silvestri, fascicolo 7, Budrio VIb, pos. B/2, Archivio Storico, del 23/10/1974.
- Piano Strutturale Comunale, redatto in forma associata, Quadro Conoscitivo, Sistema territoriale, Carta archeologica, TAV. BuQC.2.1.1b, scala 1:10.000.

BIBLIOGRAFIA

BERGAMINI M. 1980, *Centuriatio di Bologna. Materiali dallo scavo di tre centuriae*, Roma, pp. 1-3, 153-210.

SILVESTRI E. 1971, *Budrio (Bologna) – Accertamenti archeologici nel territorio centuriato. Località Bagnarola e Santa Maria Maddalena di Cazzano*, «Notizie degli Scavi di Antichità», XXV, pp. 17-42.

SILVESTRI E., PILETTI F. 1982, *Insedimenti romani nelle maglie centuriali di Budrio e Castenaso*, in *Il territorio di Budrio nell'antichità*, Atti della giornata di studi, Budrio, 6 febbraio 1982, Budrio, pp. 17-41.

TUTELA VIGENTE

Decreto Ministeriale

PTCP (categoria, scheda)

TUTELA PROPOSTA

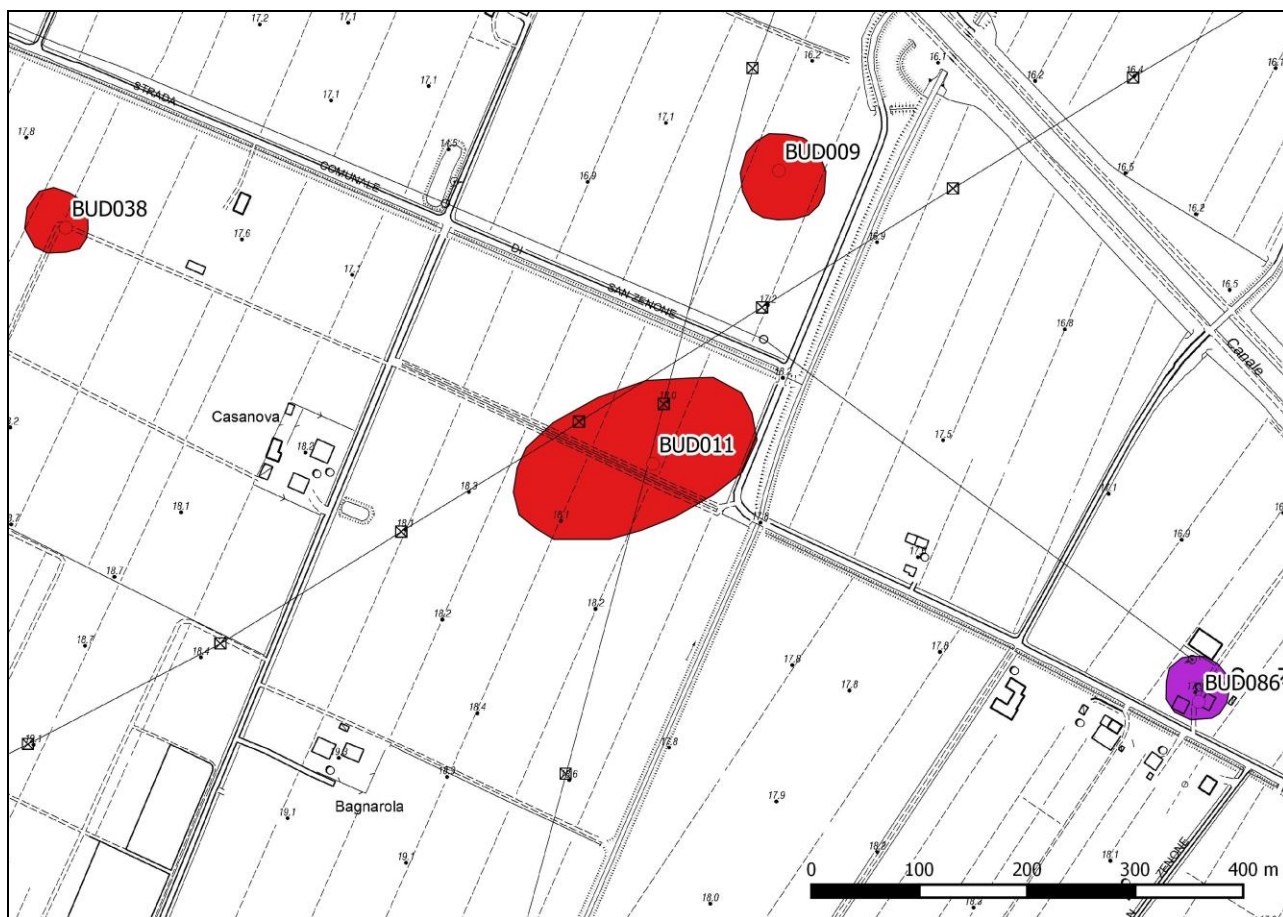
PSC

Categoria

COMPILATORE SCHEDA

Dott. Fabio Bracci

BUD011



Sito BUD011 – scala 1:5000 (da WMS RER: DBTR2013 - CTR5)

25

BUD011

LOCALIZZAZIONE

Provincia Bologna
 Comune Budrio
 Località/toponimo Maddalena di Cazzano

RIFERIMENTI GEO-TOPOGRAFICI

Elem. CTR
 Quota + 17 m slm
 Coordinate (UTM RER) 699.475 938.519

OGGETTO

Qualificazione cronologica Età romana

SCAVI

Tipo Ricognizione di superficie, saggi (trasetti)

Tipo di deposito

Spargimento materiali, edificio rustico, fossato, massicciata

Stratigrafia

BUD011

INDIVIDUAZIONE

Grado di Ubicabilità: certo.
 Fonti: bibliografiche e documenti d'archivio.
 Confronto PTCP: nuova segnalazione.

Tipo d'indagine: il saggio è stato supervisionato dall'ispettrice onoraria dott.ssa E. Silvestri, nell'ambito della ricerca di complessi colonici riferibili all'età romana. Gli scavi sono stati effettuati in diversi momenti dal 1969 al 1971, per poi essere ripresi nel 1974.

CARATTERI AMBIENTALI

Il sito è ubicato in località Maddalena di Cazzano, in via S. Zenone n. 11; UTM 32TPQ994384, maglia 30 nord (SILVESTRI 1971, pp. 17-18, 21), Budrio. SILVESTRI, PILETTI 1982, sito sl(19-15)N.

DESCRIZIONE

Caratteristiche strutturali e/o affioramenti: sono stati individuati numerosi materiali in affioramento. Sono stati documentati una fossa di scarico ed un lacerto di massiciata (2,4 m x 80 cm) realizzata in ciottoli e frammenti di materiale fittile.

Materiali: i materiali risultavano simili a quelli descritti nel sito BUD009 ma in quantità maggiore; in particolar modo è stata rinvenuta ceramica a vernice nera, coperchi di varia forma ricavati da anfore, fondi di vasi in terracotta a vernice rossa, una matrice di lucerna, due attrezzi in bronzo per la lavorazione della creta, scorie di fusione e utensili in osso. Per quanto riguarda gli elementi edilizi, si segnala una netta prevalenza di embrici, principalmente spezzati e di laterizi mal cotti.

Profondità dei rinvenimenti: al di sotto del livello arativo (da quota -0,5 m dal pdc).

Specificazione cronologica: età romana (I secolo a.C – IV d.C.).

Interpretazione: tracce riferibili ad un edificio rustico di età romana. I materiali rinvenuti hanno fatto ipotizzare la presenza, nelle vicinanze, di un centro produttivo.

TOPONOMASTICA

Località Maddalena di Cazzano, a sud di via S. Zenone, ad ovest dell'omonima località.

DOCUMENTI D'ARCHIVIO

- Piano Strutturale Comunale, redatto in forma associata, Quadro Conoscitivo, Sistema territoriale, Carta archeologica, TAV. BuQC.2.1.1b, scala 1:10.000.

BIBLIOGRAFIA

BERGAMINI M. 1980, *Centuriatio di Bologna. Materiali dallo scavo di tre centuriae*, Roma, pp. 1-151.

SILVESTRI E. 1971, *Budrio (Bologna) – Accertamenti archeologici nel territorio centuriato. Località Bagnarola e Santa Maria Maddalena di Cazzano*, «Notizie degli Scavi di Antichità», XXV, pp. 17-42.

SILVESTRI E., PILETTI F. 1982, *Insedimenti romani nelle maglie centuriali di Budrio e Castenaso*, in *Il territorio di Budrio nell'antichità*, Atti della giornata di studi, Budrio, 6 febbraio 1982, Budrio, p. 31.

TUTELA VIGENTE

Decreto Ministeriale

PTCP (categoria, scheda)

TUTELA PROPOSTA

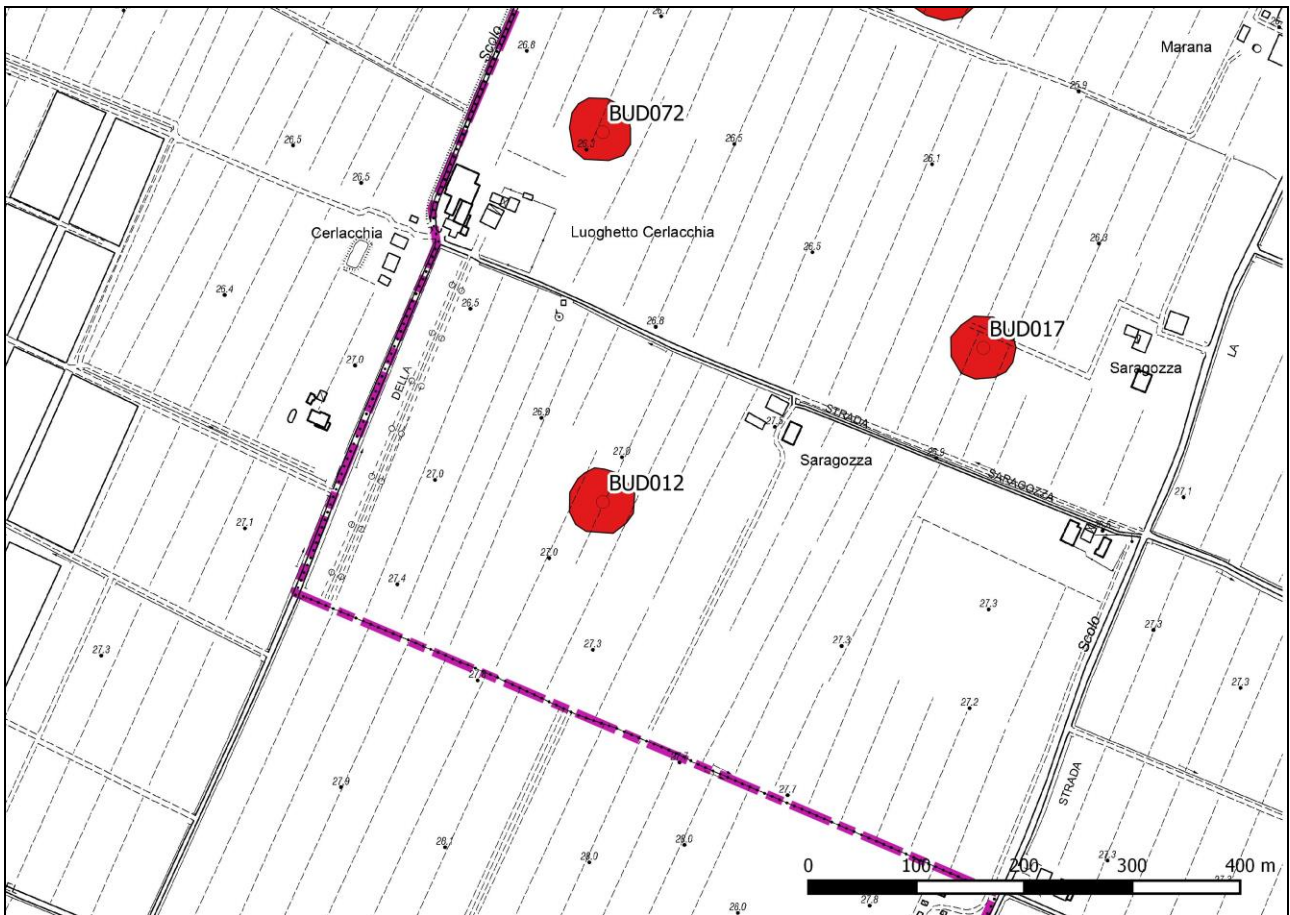
PSC

Categoria

COMPILATORE SCHEDA

Dott. Fabio Bracci

BUD012



Sito BUD012 – scala 1:5000 (da WMS RER: DBTR2013 - CTR5)

BUD012

LOCALIZZAZIONE

Provincia Bologna
 Comune Budrio
 Località/toponimo Bagnarola

RIFERIMENTI GEO-TOPOGRAFICI

Elem. CTR
 Quota + 27 m slm
 Coordinate (UTM RER) 696.404
 936.687

OGGETTO

Qualificazione cronologica Età romana
 Tipo di deposito concentrazione materiale

SCAVI

Tipo Ricognizione di superficie
 di Stratigrafia

BUD012

INDIVIDUAZIONE

Grado di Ubicabilità: certo.

Fonti: bibliografiche e documenti d'archivio.

Confronto PTCP: nuova segnalazione.

Tipo d'indagine: il sito è stato individuato nel corso delle ricognizioni coordinate dall'ispettrice onoraria dott.ssa E. Silvestri tra la fine degli anni '60 e gli inizi degli anni '80.

CARATTERI AMBIENTALI

Il sito è ubicato in un'area a destinazione agricola; sl (15-12)N, UTM 32TPQ96203639 (SILVESTRI, PILETTI 1982, p. 29), Budrio.

DESCRIZIONE

Caratteristiche strutturali e/o affioramenti: concentrazione di materiale archeologico in superficie.

Materiali: frammenti di materiale edilizio, frammenti ceramici (a vernice nera, terra sigillata, ceramica da cucina).

Profondità dei rinvenimenti: al di sotto del livello arativo (da quota -0,5 m dal pdc).

Specificazione cronologica: età romana.

Interpretazione: tracce riferibili ad un edificio rustico di età romana.

28

TOPONOMASTICA

Loc. Bagnarola, fondo Saragozza, ai limiti orientali del territorio comunale di Budrio (all'altezza di Granarolo Emilia) .

DOCUMENTI D'ARCHIVIO

- Piano Strutturale Comunale, redatto in forma associata, Quadro Conoscitivo, Sistema territoriale, Carta archeologica, TAV. BuQC.2.1.1b, scala 1:10.000.

BIBLIOGRAFIA

SILVESTRI E., PILETTI F. 1982, *Insedimenti romani nelle maglie centuriali di Budrio e Castenaso*, in *Il territorio di Budrio nell'antichità*, Atti della giornata di studi, Budrio, 6 febbraio 1982, Budrio, pp. 17-41.

TUTELA VIGENTE

Decreto Ministeriale

PTCP (categoria, scheda)

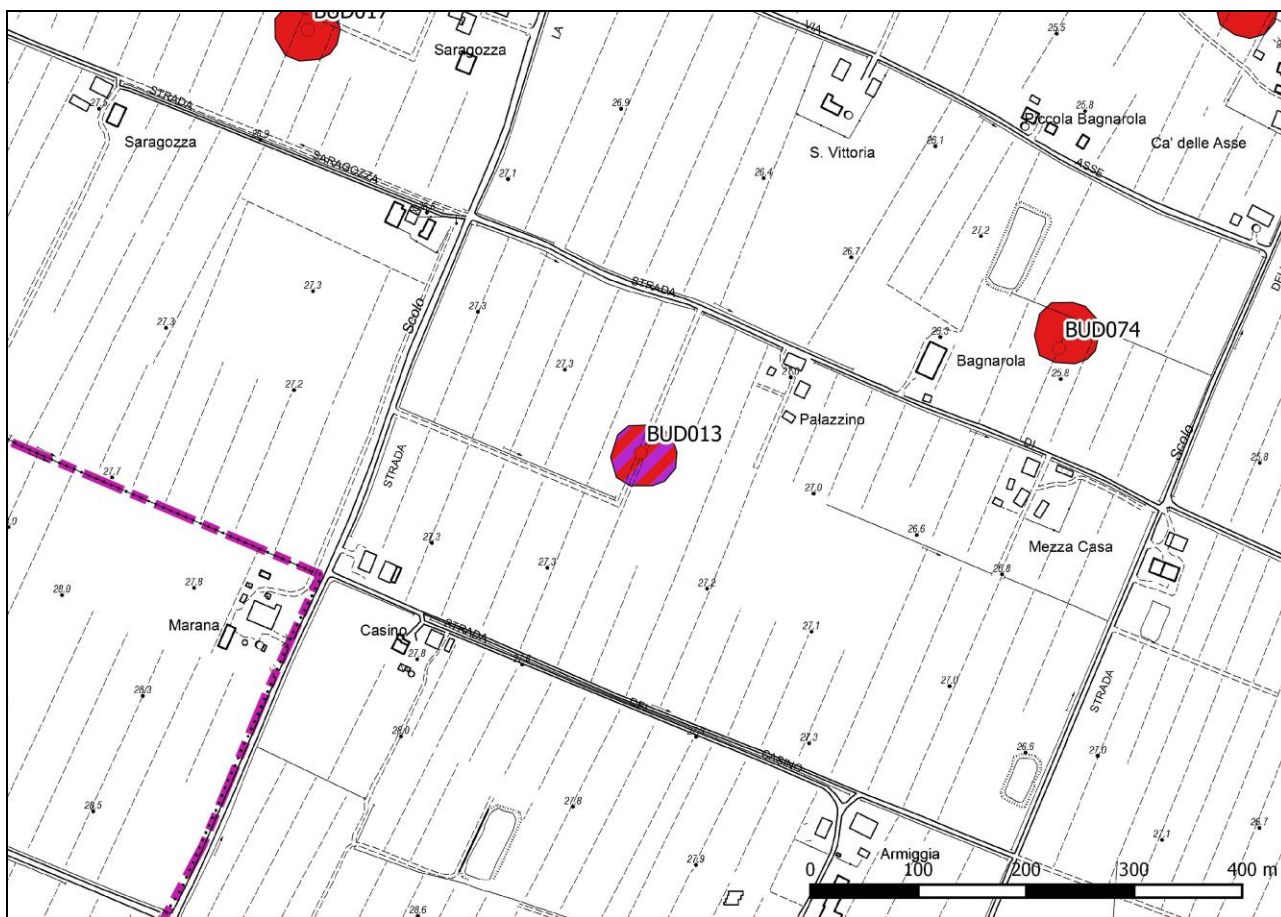
TUTELA PROPOSTA

PSC

Categoria

COMPILATORE SCHEDA

Dott. Fabio Bracci

BUD013

Sito BUD013 – scala 1:5000 (da WMS RER: DBTR2013 - CTR5)

BUD013**LOCALIZZAZIONE**

Provincia Bologna
 Comune Budrio
 Località/toponimo Bagnarola

RIFERIMENTI GEO-TOPOGRAFICI

Elem. CTR
 Quota + 27 m slm
 Coordinate (UTM RER) 697.068
 936.440

OGGETTO

Qualificazione cronologica Età romana / età medievale
 Tipo di deposito concentrazione materiale

SCAVI

Tipo Ricognizione di superficie
 di Stratigrafia

BUD013**INDIVIDUAZIONE**

Grado di Ubicabilità: certo.

Fonti: bibliografiche e fonti d'archivio.

Confronto PTCP: nuova segnalazione.

Tipo d'indagine: il sito è stato individuato nel corso delle ricognizioni coordinate dall'ispettrice onoraria dott.ssa E. Silvestri tra la fine degli anni '60 e gli inizi degli anni '80.

CARATTERI AMBIENTALI

Il sito è ubicato in un'area a destinazione agricola; sl (15-13)N, UTM 32TPQ97183619 (SILVESTRI, PILETTI 1982, p. 29); a sud-est dell'incrocio tra via Marana e via San Nicolò, Budrio.

DESCRIZIONE

Caratteristiche strutturali e/o affioramenti: sono segnalati "grumi di terra fusa e fr. di tegoloni con superficie fusa" in superficie (IBID.).

Materiali: frammenti di materiale edilizio, frammenti ceramici (a vernice nera, terra sigillata, ceramica da cucina, c. grigia a pareti sottili, un frammento di lucerna del tipo "a canale", pietra ollare).

Profondità dei rinvenimenti: al di sotto del livello arativo (da quota -0,5 m dal pdc).

Specificazione cronologica: età romana/ età medievale.

Interpretazione: tracce riferibili ad un edificio rustico di età romana, con probabile continuità di frequentazione fino all'età altomedievale.

30

TOPONOMASTICA

Loc. Bagnarola, a metà circa tra i poderi Bagnarola e Casino.

DOCUMENTI D'ARCHIVIO

- Piano Strutturale Comunale, redatto in forma associata, Quadro Conoscitivo, Sistema territoriale, Carta archeologica, TAV. BuQC.2.1.1b, scala 1:10.000.

BIBLIOGRAFIA

SILVESTRI E., PILETTI F. 1982, *Insempiamenti romani nelle maglie centuriali di Budrio e Castenaso*, in *Il territorio di Budrio nell'antichità*, Atti della giornata di studi, Budrio, 6 febbraio 1982, Budrio, pp. 17-41.

TUTELA VIGENTE

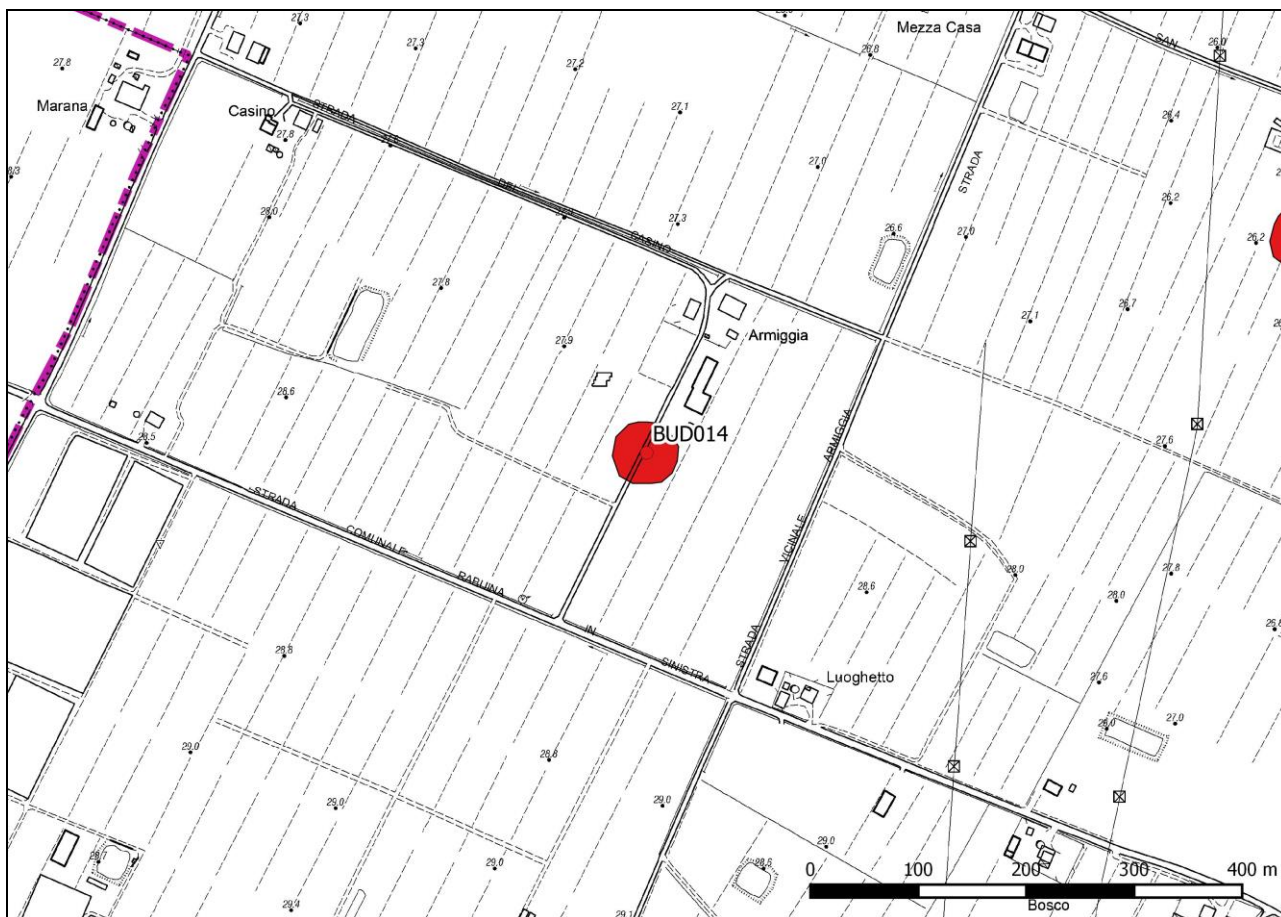
Decreto Ministeriale
PTCP (categoria, scheda)

TUTELA PROPOSTA

PSC
Categoria

COMPILATORE SCHEDA

Dott. Fabio Bracci

BUD014

Sito BUD014 – scala 1:5000 (da WMS RER: DBTR2013 - CTR5)

BUD014**LOCALIZZAZIONE**

Provincia Bologna
 Comune Budrio
 Località/toponimo Bagnarola

RIFERIMENTI GEO-TOPOGRAFICI

Elem. CTR
 Quota + 28 m slm
 Coordinate (UTM RER) 697.194
 935.961

OGGETTO

Qualificazione cronologica Età romana
 Tipo di deposito concentrazione
 materiale

SCAVI

Tipo Ricognizione di
 superficie
 di Stratigrafia

BUD014**INDIVIDUAZIONE**

Grado di Ubicabilità: certo.

Fonti: bibliografiche e documenti d'archivio.

Confronto PTCP: nuova segnalazione.

Tipo d'indagine: il sito è stato individuato nel corso delle ricognizioni coordinate dall'ispettrice onoraria dott.ssa E. Silvestri tra la fine degli anni '60 e gli inizi degli anni '80.

CARATTERI AMBIENTALI

Il sito è ubicato in un'area a destinazione agricola; sl (15-13)S, UTM 32TPQ97183619 (SILVESTRI, PILETTI 1982, p. 29); a nord-ovest dell'incrocio tra via Rabuina e via Armiggia, Budrio.

DESCRIZIONE

Caratteristiche strutturali e/o affioramenti: concentrazione di materiale archeologico in superficie.

Materiali: frammenti di materiale edilizio, frammenti ceramici (a vernice nera, terra sigillata).

Profondità dei rinvenimenti: al di sotto del livello arativo (da quota -0,5 m dal pdc).

Specificazione cronologica: età romana.

Interpretazione: tracce riferibili ad un edificio rustico di età romana.

32

TOPONOMASTICA

Loc. Bagnarola.

DOCUMENTI D'ARCHIVIO

- Piano Strutturale Comunale, redatto in forma associata, Quadro Conoscitivo, Sistema territoriale, Carta archeologica, TAV. BuQC.2.1.1b, scala 1:10.000.

BIBLIOGRAFIA

SILVESTRI E., PILETTI F. 1982, *Insempiamenti romani nelle maglie centuriali di Budrio e Castenaso*, in *Il territorio di Budrio nell'antichità*, Atti della giornata di studi, Budrio, 6 febbraio 1982, Budrio, pp. 17-41.

TUTELA VIGENTE

Decreto Ministeriale

PTCP (categoria, scheda)

TUTELA PROPOSTA

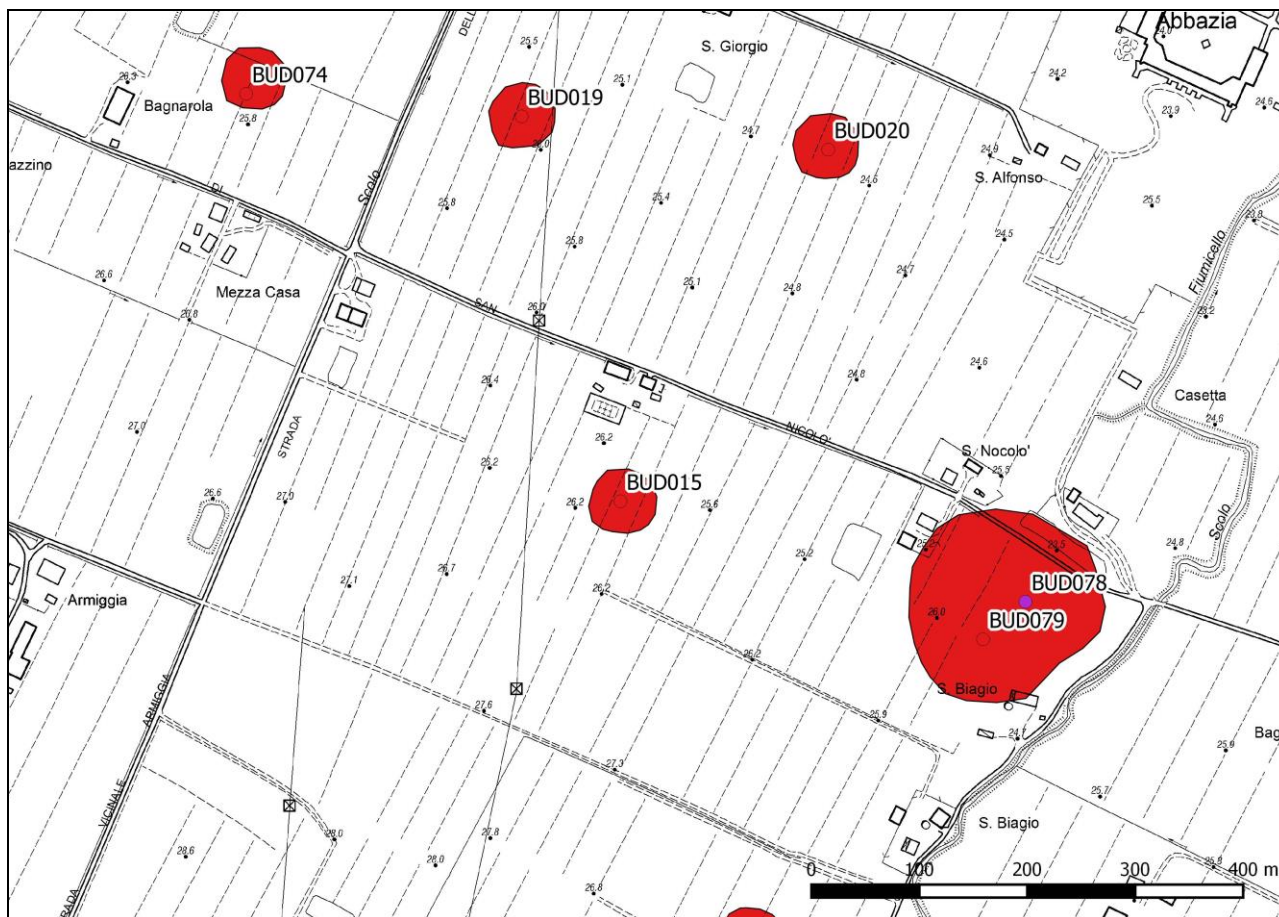
PSC

Categoria

COMPILATORE SCHEDA

Dott. Fabio Bracci

BUD015



Sito BUD015 – scala 1:5000 (da WMS RER: DBTR2013 - CTR5)

33

BUD015

LOCALIZZAZIONE

Provincia Bologna
 Comune Budrio
 Località/toponimo Bagnarola

RIFERIMENTI GEO-TOPOGRAFICI

Elem. CTR
 Quota + 26 m slm
 Coordinate (UTM RER) 697.801
 936.160

OGGETTO

Qualificazione cronologica Età romana
 Tipo di deposito concentrazione materiale

SCAVI

Tipo Ricognizione di superficie
 di Stratigrafia

BUD015

INDIVIDUAZIONE

Grado di Ubicabilità: certo.
Fonti: bibliografiche e documenti d'archivio.
Confronto PTCP: nuova segnalazione.
Tipo d'indagine: il sito è stato individuato nel corso delle ricognizioni coordinate dall'ispettrice onoraria dott.ssa E. Silvestri tra la fine degli anni'60 e gli inizi degli anni '80.

CARATTERI AMBIENTALI

Il sito è ubicato in un'area a destinazione agricola; sl (15-14)N, UTM 32TPQ97733594 (SILVESTRI, PILETTI 1982, p. 29); a sud di via S. Nicolò, Budrio.

DESCRIZIONE

Caratteristiche strutturali e/o affioramenti: concentrazione di materiale archeologico in superficie.

Materiali: frammenti di materiale edilizio, frammenti ceramici di uso domestico.

Profondità dei rinvenimenti: al di sotto del livello arativo (da quota -0,5 m dal pdc).

Specificazione cronologica: età romana.

Interpretazione: tracce riferibili ad un edificio rustico di età romana.

34

TOPONOMASTICA

Loc. Bagnarola, ad est dei fondi S. Nicolò e S. Biagio.

DOCUMENTI D'ARCHIVIO

- Piano Strutturale Comunale, redatto in forma associata, Quadro Conoscitivo, Sistema territoriale, Carta archeologica, TAV. BuQC.2.1.1b, scala 1:10.000.

BIBLIOGRAFIA

SILVESTRI E., PILETTI F. 1982, *Insempiamenti romani nelle maglie centuriali di Budrio e Castenaso*, in *Il territorio di Budrio nell'antichità*, Atti della giornata di studi, Budrio, 6 febbraio 1982, Budrio, pp. 17-41.

TUTELA VIGENTE

Decreto Ministeriale

PTCP (categoria, scheda)

TUTELA PROPOSTA

PSC

Categoria

COMPILATORE SCHEDA

Dott. Fabio Bracci

BUD016



Sito BUD016 – scala 1:5000 (da WMS RER: DBTR2013 - CTR5)

BUD016

LOCALIZZAZIONE

Provincia Bologna
 Comune Budrio
 Località/toponimo Bagnarola

RIFERIMENTI GEO-TOPOGRAFICI

Elem. CTR
 Quota + 26 m slm
 Coordinate (UTM RER) 696.723
 937.165

OGGETTO

Qualificazione cronologica Età romana

SCAVI

Tipo Ricognizione di superficie

Tipo di deposito concentrazione di Stratigrafia materiale, sepolture?

BUD016

INDIVIDUAZIONE

Grado di Ubicabilità: certo.

Fonti: bibliografiche e documenti d'archivio.

Confronto PTCP: nuova segnalazione.

Tipo d'indagine: il sito è stato individuato nel corso delle ricognizioni coordinate dall'ispettrice onoraria dott.ssa E. Silvestri tra la fine degli anni '60 e gli inizi degli anni '80.

CARATTERI AMBIENTALI

Il sito è ubicato in un'area a destinazione agricola; sl (16-12)N, UTM 32TPQ96653704 (SILVESTRI, PILETTI 1982, p. 29), tra le attuali vie Saragozza, Marana, Cerlacchia e Marconi, Budrio.

DESCRIZIONE

Caratteristiche strutturali e/o affioramenti: la Silvestri riporta la testimonianza di un colono che avrebbe trovato, nel corso delle arature, un pilastro in laterizi in una zona di terra nerissima. Nel campo vicino, invece, ad 1 m di profondità, avrebbe trovato «ossa provenienti da sepolture con copertura in mattoni».

Materiali: frammenti di materiale edilizio, frammenti ceramici di uso domestico.

Profondità dei rinvenimenti: al di sotto del livello arativo (da quota -0,5 m dal pdc).

Specificazione cronologica: età romana.

Interpretazione: tracce riferibili ad un edificio rustico di età romana, con probabile sepolcreto nelle vicinanze.

TOPONOMASTICA

Loc. Bagnarola, a sud di Casina Paluzzi e ad ovest del fondo Marana.

DOCUMENTI D'ARCHIVIO

- Piano Strutturale Comunale, redatto in forma associata, Quadro Conoscitivo, Sistema territoriale, Carta archeologica, TAV. BuQC.2.1.1b, scala 1:10.000.

BIBLIOGRAFIA

SILVESTRI E., PILETTI F. 1982, *Insedimenti romani nelle maglie centuriali di Budrio e Castenaso*, in *Il territorio di Budrio nell'antichità*, Atti della giornata di studi, Budrio, 6 febbraio 1982, Budrio, pp. 17-41.

TUTELA VIGENTE

Decreto Ministeriale
PTCP (categoria, scheda)

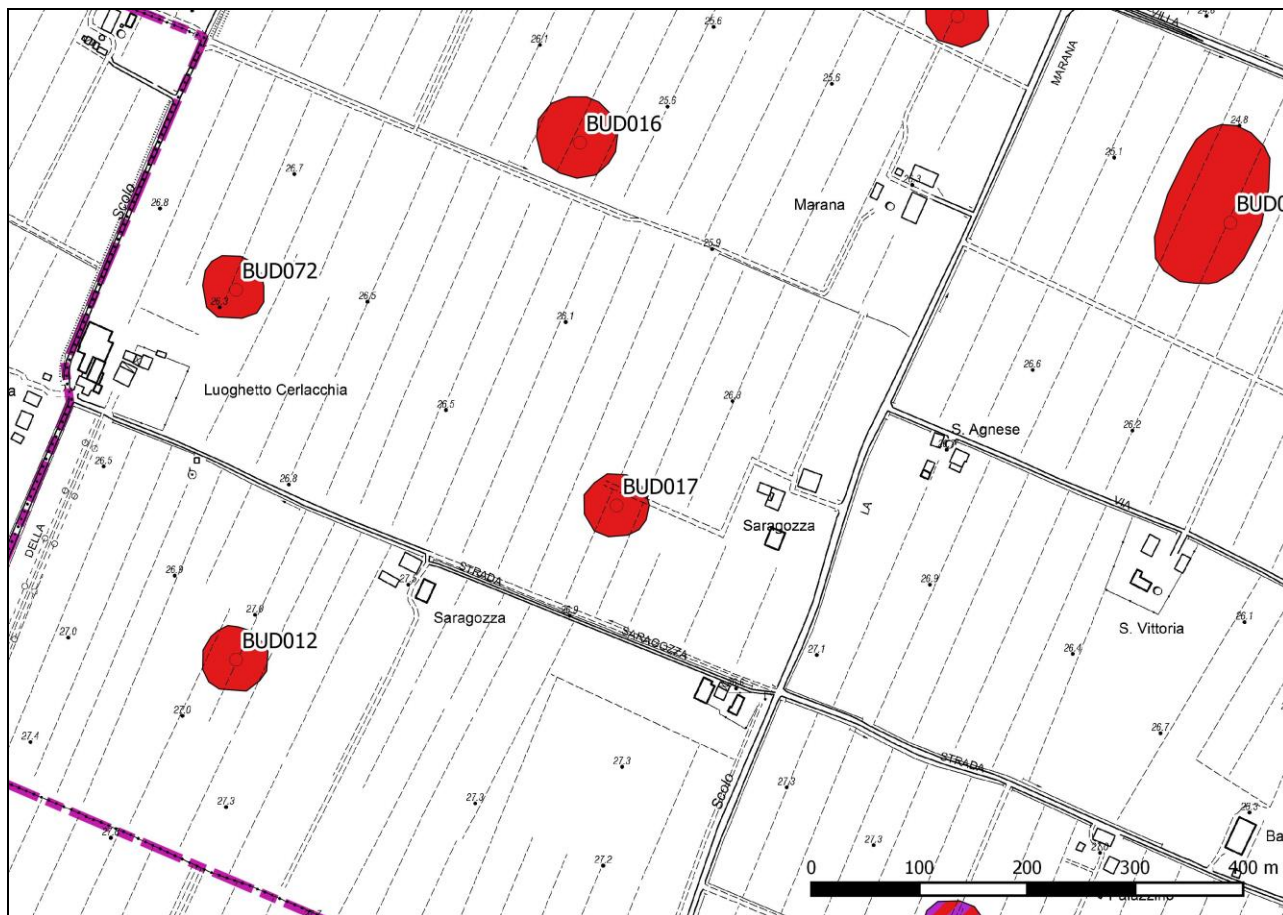
TUTELA PROPOSTA

PSC
Categoria

COMPILATORE SCHEDA

Dott. Fabio Bracci

BUD017



Sito BUD017 – scala 1:5000 (da WMS RER: DBTR2013 - CTR5)

BUD017

LOCALIZZAZIONE

Provincia Bologna
 Comune Budrio
 Località/toponimo Bagnarola

RIFERIMENTI GEO-TOPOGRAFICI

Elem. CTR
 Quota + 26 m slm
 Coordinate (UTM RER) 696.758
 936.829

OGGETTO

Qualificazione cronologica Età romana
 Tipo di deposito concentrazione materiale, sepolture

SCAVI

Tipo Ricognizione di superficie

di **Stratigrafia**

BUD017

INDIVIDUAZIONE

Grado di Ubicabilità: certo.

Fonti: bibliografiche e documenti d'archivio.

Confronto PTCP: nuova segnalazione.

Tipo d'indagine: il sito è stato individuato nel corso delle ricognizioni coordinate dall'ispettrice onoraria dott.ssa E. Silvestri tra la fine degli anni '60 e gli inizi degli anni '80.

CARATTERI AMBIENTALI

Il sito è ubicato in un'area a destinazione Agricola; sl (16-12)S, UTM 32TPQ96703665 (SILVESTRI, PILETTI 1982, p. 29), nei pressi dell'incrocio tra le attuali vie Saragozza e Marana, Budrio.

DESCRIZIONE

Caratteristiche strutturali e/o affioramenti: concentrazione di materiale archeologico in superficie; la Silvestri riporta la segnalazione di un colono, secondo cui sarebbero state rinvenute delle sepolture "alla cappuccina" e in fossa semplice durante uno scasso praticato di fronte alla casa (SILVESTRI 1971, p. 27).

Materiali: frammenti di materiale edilizio, frammenti ceramici di uso domestico.

Profondità dei rinvenimenti: al di sotto del livello arativo (da quota -0,5 m dal pdc).

Specificazione cronologica: età romana.

Interpretazione: tracce riferibili ad un edificio rustico di età romana con sepolcreto nelle vicinanze.

TOPONOMASTICA

Loc. Bagnarola, nell'area tra i due toponimo Saragozza.

DOCUMENTI D'ARCHIVIO

- Piano Strutturale Comunale, redatto in forma associata, Quadro Conoscitivo, Sistema territoriale, Carta archeologica, TAV. BuQC.2.1.1b, scala 1:10.000.

BIBLIOGRAFIA

SILVESTRI E. 1971, *Budrio (Bologna) – Accertamenti archeologici nel territorio centuriato. Località Bagnarola e Santa Maria Maddalena di Cazzano*, «Notizie degli Scavi di Antichità», XXV, pp. 17-42.

SILVESTRI E., PILETTI F. 1982, *Insedimenti romani nelle maglie centuriali di Budrio e Castenaso*, in *Il territorio di Budrio nell'antichità*, Atti della giornata di studi, Budrio, 6 febbraio 1982, Budrio, pp. 17-41.

TUTELA VIGENTE

Decreto Ministeriale

PTCP (categoria, scheda)

TUTELA PROPOSTA

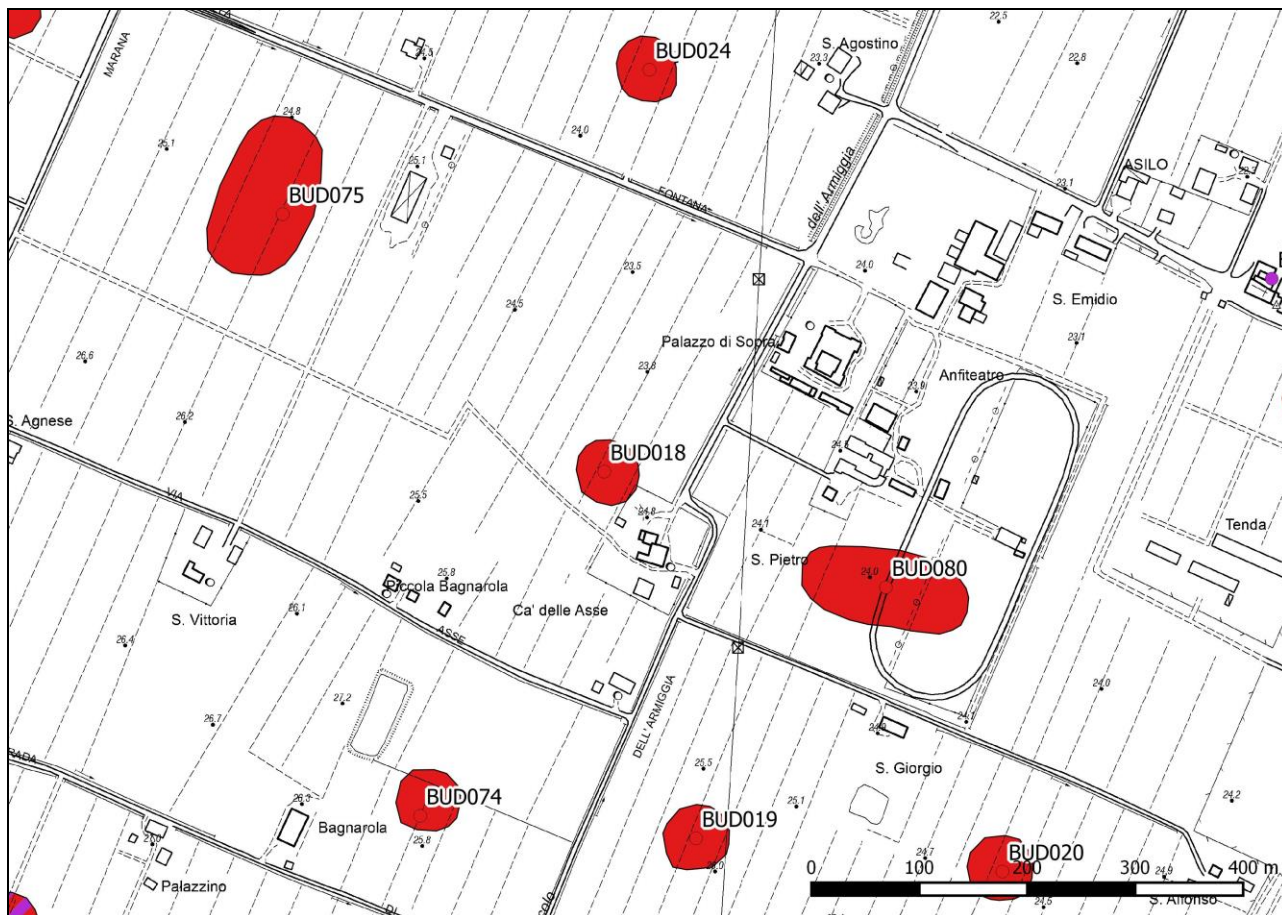
PSC

Categoria

COMPILATORE SCHEDA

Dott. Fabio Bracci

BUD018



39

Sito BUD018 – scala 1:5000 (da WMS RER: DBTR2013 - CTR5)

BUD018

LOCALIZZAZIONE

Provincia Bologna
 Comune Budrio
 Località/toponimo Bagnarola

RIFERIMENTI GEO-TOPOGRAFICI

Elem. CTR
 Quota + 24 m slm
 Coordinate (UTM RER) 697.625
 936.853

OGGETTO

Qualificazione cronologica Età romana
 Tipo di deposito concentrazione materiale, sepolture

SCAVI

Tipo Ricognizione di superficie
 di Stratigrafia

BUD018

INDIVIDUAZIONE

Grado di Ubicabilità: certo.
 Fonti: bibliografiche e documenti d'archivio.
 Confronto PTCP: nuova segnalazione.

Tipo d'indagine: il sito è stato individuato nel corso delle ricognizioni coordinate dall'ispettrice onoraria dott.ssa E. Silvestri tra la fine degli anni '60 e gli inizi degli anni '80. Oltre alla segnalazione di materiale in affioramento, si parla del rinvenimento di sepolture e di un blocco di cocciopesto, rispettivamente a quota -1,3 e -1 m; è probabile che sia stato praticato un piccolo saggio.

CARATTERI AMBIENTALI

Il sito è ubicato in un'area a destinazione agricola; sl (16-13)N, UTM 32TPQ97603656 (SILVESTRI, PILETTI 1982, p. 29), a nord dell'incrocio tra le attuali vie Asse e Armiggia, Budrio.

DESCRIZIONE

Caratteristiche strutturali e/o affioramenti: oltre ai materiali affioranti, è segnalato un blocco di cocciopesto ed «alcune tombe alla cappuccina e in fossa terragna».

Materiali: frammenti di materiale edilizio.

Profondità dei rinvenimenti: affioramento di materiali al di sotto del livello arativo (da quota -0,5 m dal pdc); il blocco di cocciopesto è attestato a quota -1 m, mentre le tombe a -1,3 m.

Specificazione cronologica: età romana.

Interpretazione: tracce riferibili ad un edificio rustico di età romana con sepolcreto nelle vicinanze.

TOPONOMASTICA

Loc. Bagnarola, a sud-ovest del fondo S. Agnese.

DOCUMENTI D'ARCHIVIO

- Piano Strutturale Comunale, redatto in forma associata, Quadro Conoscitivo, Sistema territoriale, Carta archeologica, TAV. BuQC.2.1.1b, scala 1:10.000.

BIBLIOGRAFIA

SILVESTRI E., PILETTI F. 1982, *Insestimenti romani nelle maglie centuriali di Budrio e Castenaso*, in *Il territorio di Budrio nell'antichità*, Atti della giornata di studi, Budrio, 6 febbraio 1982, Budrio, pp. 17-41.

TUTELA VIGENTE

Decreto Ministeriale
PTCP (categoria, scheda)

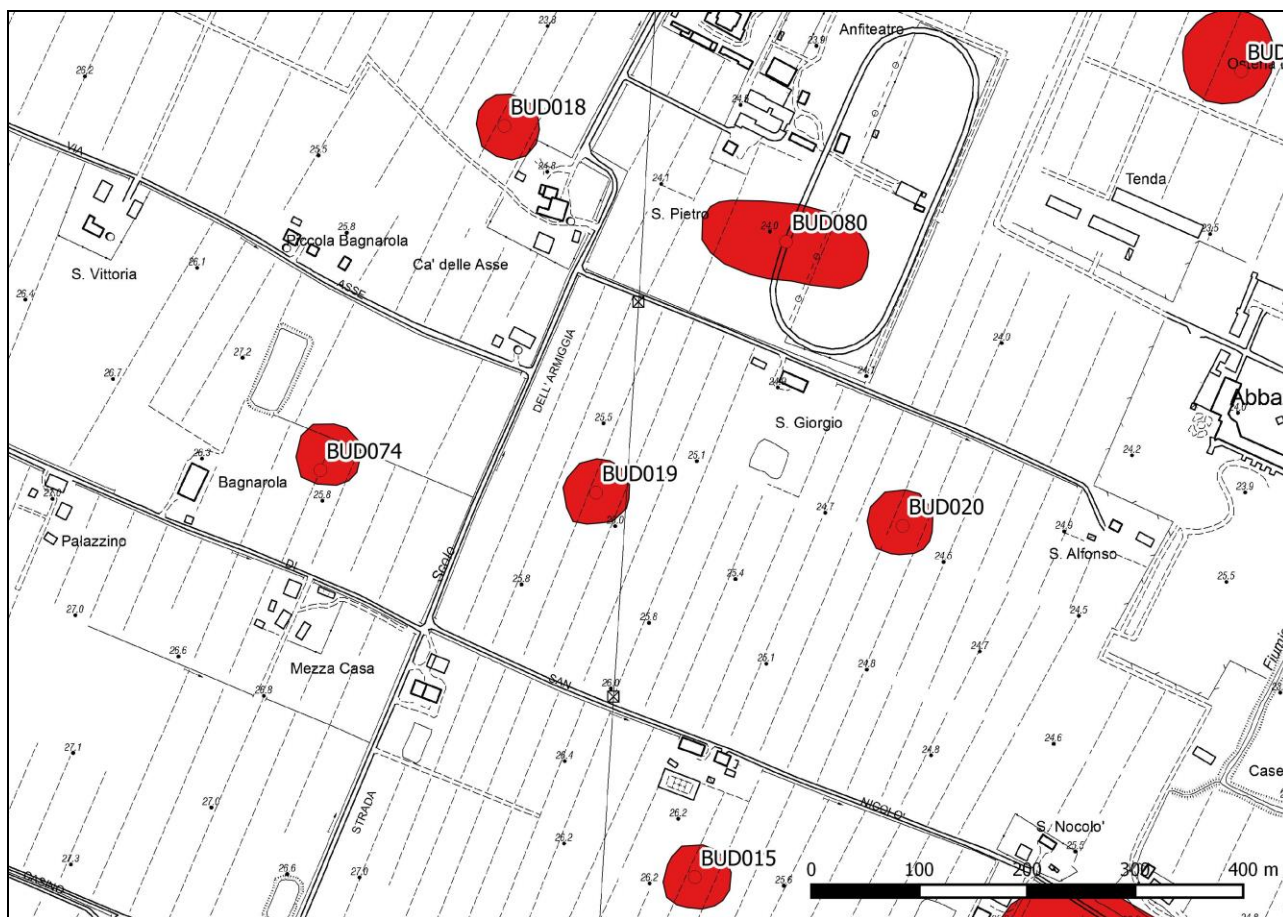
TUTELA PROPOSTA

PSC
Categoria

COMPILATORE SCHEDA

Dott. Fabio Bracci

BUD019



Sito BUD019 – scala 1:5000 (da WMS RER: DBTR2013 - CTR5)

BUD019

LOCALIZZAZIONE

Provincia Bologna
 Comune Budrio
 Località/toponimo Bagnarola

RIFERIMENTI GEO-TOPOGRAFICI

Elem. CTR
 Quota + 25 m slm
 Coordinate (UTM RER) 697.710
 936.513

OGGETTO

Qualificazione cronologica Età romana
 Tipo di deposito concentrazione materiale

SCAVI

Tipo Ricognizione di superficie
 di Stratigrafia

BUD019

INDIVIDUAZIONE

Grado di Ubicabilità: certo.
 Fonti: bibliografiche e documenti d'archivio.
 Confronto PTCP: nuova segnalazione.
 Tipo d'indagine: il sito è stato individuato nel corso delle ricognizioni coordinate dall'ispettrice onoraria dott.ssa E. Silvestri tra la fine degli anni'60 e gli inizi degli anni '80.

CARATTERI AMBIENTALI

Il sito è ubicato in un'area a destinazione agricola; sl (16-14)S1, UTM 32TPQ97613625 (SILVESTRI, PILETTI 1982, p. 29), immediatamente a nord-est dell'incrocio tra le attuali vie S. Nicolò e Armiggia, Budrio.

DESCRIZIONE

Caratteristiche strutturali e/o affioramenti: concentrazione di materiale archeologico in superficie.

Materiali: frammenti di materiale edilizio, frammenti ceramici (a vernice nera, terra sigillata, c. grigia a pareti sottili, c. a vernice rossa interna).

Profondità dei rinvenimenti: al di sotto del livello arativo (da quota -0,5 m dal pdc).

Specificazione cronologica: età romana.

Interpretazione: tracce riferibili ad un edificio rustico di età romana.

42

TOPONOMASTICA

Loc. Bagnarola, ad est del toponimo Bagnarola, ad ovest del toponimo S. Giorgio.

DOCUMENTI D'ARCHIVIO

- Piano Strutturale Comunale, redatto in forma associata, Quadro Conoscitivo, Sistema territoriale, Carta archeologica, TAV. BuQC.2.1.1b, scala 1:10.000.

BIBLIOGRAFIA

SILVESTRI E., PILETTI F. 1982, *Insedimenti romani nelle maglie centuriali di Budrio e Castenaso*, in *Il territorio di Budrio nell'antichità*, Atti della giornata di studi, Budrio, 6 febbraio 1982, Budrio, pp. 17-41.

TUTELA VIGENTE

Decreto Ministeriale

PTCP (categoria, scheda)

TUTELA PROPOSTA

PSC

Categoria

COMPILATORE SCHEDA

Dott. Fabio Bracci

BUD020



Sito BUD020 – scala 1:5000 (da WMS RER: DBTR2013 - CTR5)

BUD020

LOCALIZZAZIONE

Provincia Bologna
 Comune Budrio
 Località/toponimo Bagnarola

RIFERIMENTI GEO-TOPOGRAFICI

Elem. CTR
 Quota + 25 m slm
 Coordinate (UTM RER) 697.994
 936.485

OGGETTO

Qualificazione cronologica Età romana
 Tipo di deposito concentrazione materiale

SCAVI

Tipo Ricognizione di superficie
 di Stratigrafia

BUD020

INDIVIDUAZIONE

Grado di Ubicabilità: certo.
 Fonti: bibliografiche e documenti d'archivio.
 Confronto PTCP: nuova segnalazione.
 Tipo d'indagine: il sito è stato individuato nel corso delle ricognizioni coordinate dall'ispettrice onoraria dott.ssa E. Silvestri tra la fine degli anni '60 e gli inizi degli anni '80.

CARATTERI AMBIENTALI

Il sito è ubicato in un'area a destinazione agricola; sl (16-14)S2, UTM 32TPQ98003615 (SILVESTRI, PILETTI 1982, p. 30), a nord di via S. Nicolò, Budrio.

DESCRIZIONE

Caratteristiche strutturali e/o affioramenti: concentrazione di materiale archeologico in superficie.

Materiali: frammenti di materiale edilizio, frammenti ceramici (c. a vernice nera); un peso in piombo da una libbra a forma di anfora.

Profondità dei rinvenimenti: al di sotto del livello arativo (da quota -0,5 m dal pdc).

Specificazione cronologica: età romana.

Interpretazione: tracce riferibili ad un edificio rustico di età romana.

44

TOPONOMASTICA

Loc. Bagnarola, area compresa tra i toponimo S. Giorgio e S. Alfonso.

DOCUMENTI D'ARCHIVIO

- Piano Strutturale Comunale, redatto in forma associata, Quadro Conoscitivo, Sistema territoriale, Carta archeologica, TAV. BuQC.2.1.1b, scala 1:10.000.

BIBLIOGRAFIA

SILVESTRI E., PILETTI F. 1982, *Insedimenti romani nelle maglie centuriali di Budrio e Castenaso*, in *Il territorio di Budrio nell'antichità*, Atti della giornata di studi, Budrio, 6 febbraio 1982, Budrio, pp. 17-41.

TUTELA VIGENTE

Decreto Ministeriale

PTCP (categoria, scheda)

TUTELA PROPOSTA

PSC

Categoria

COMPILATORE SCHEDA

Dott. Fabio Bracci

BUD021



Sito BUD021 – scala 1:5000 (da WMS RER: DBTR2013 - CTR5)

BUD021

LOCALIZZAZIONE

Provincia Bologna
 Comune Budrio
 Località/toponimo Bagnarola

RIFERIMENTI GEO-TOPOGRAFICI

Elem. CTR
 Quota + 26 m slm
 Coordinate (UTM RER) 696.974
 937.500

OGGETTO

Qualificazione cronologica Età romana
 Tipo di deposito concentrazione materiale

SCAVI

Tipo Ricognizione di superficie
 di Stratigrafia

BUD021

INDIVIDUAZIONE

Grado di Ubicabilità: certo.
 Fonti: bibliografiche e documenti d'archivio.
 Confronto PTCP: nuova segnalazione.
 Tipo d'indagine: il sito è stato individuato nel corso delle ricognizioni coordinate dall'ispettrice onoraria dott.ssa E. Silvestri tra la fine degli anni '60 e gli inizi degli anni '80.

CARATTERI AMBIENTALI

Il sito è ubicato in un'area a destinazione Agricola; sl (17-12)N, UTM 32TPQ96983690 (SILVESTRI, PILETTI 1982, p. 30), a sud-ovest del fondo S. Trinità, a nord di via Marconi (a nord-est rispetto all'incrocio tra quest'ultima e via Marana), Budrio.

DESCRIZIONE

Caratteristiche strutturali e/o affioramenti: sono segnalati grumi di terra fusa tra il materiale in affioramento.

Materiali: frammenti di materiale edilizio, frammenti ceramici (c. a vernice nera, terra sigillata, c. grigia a pareti sottili); un peso di marmo di una libbra con manico in ferro (spezzato).

Profondità dei rinvenimenti: al di sotto del livello arativo (da quota -0,5 m dal pdc).

Specificazione cronologica: età romana.

Interpretazione: tracce riferibili ad un edificio rustico di età romana.

TOPONOMASTICA

Loc. Bagnarola, a sud-ovest del fondo S. Trinità.

DOCUMENTI D'ARCHIVIO

- Piano Strutturale Comunale, redatto in forma associata, Quadro Conoscitivo, Sistema territoriale, Carta archeologica, TAV. BuQC.2.1.1b, scala 1:10.000.

BIBLIOGRAFIA

SILVESTRI E., PILETTI F. 1982, *Insedimenti romani nelle maglie centuriali di Budrio e Castenaso*, in *Il territorio di Budrio nell'antichità*, Atti della giornata di studi, Budrio, 6 febbraio 1982, Budrio, pp. 17-41.

TUTELA VIGENTE

Decreto Ministeriale

PTCP (categoria, scheda)

TUTELA PROPOSTA

PSC

Categoria

COMPILATORE SCHEDA

Dott. Fabio Bracci

BUD022

Sito BUD022 – scala 1:5000 (da WMS RER: DBTR2013 - CTR5)

BUD022**LOCALIZZAZIONE**

Provincia Bologna
 Comune Budrio
 Località/toponimo Bagnarola

RIFERIMENTI GEO-TOPOGRAFICI

Elem. CTR
 Quota + 25 m slm
 Coordinate (UTM RER) 697.060
 938.044

OGGETTO

Qualificazione cronologica Età romana
 Tipo di deposito concentrazione
 materiale

SCAVI

Tipo Ricognizione di
 superficie
 di Stratigrafia

BUD022**INDIVIDUAZIONE**

Grado di Ubicabilità: certo.

Fonti: bibliografiche.

Confronto PTCP: nuova segnalazione.

Tipo d'indagine: il sito è stato individuato nel corso delle ricognizioni coordinate dall'ispettrice onoraria dott.ssa E. Silvestri tra la fine degli anni '60 e gli inizi degli anni '80.

CARATTERI AMBIENTALI

Il sito è ubicato in un'area a destinazione agricola; sl (17-12)S, UTM 32TPQ96913725 (SILVESTRI, PILETTI 1982, p. 30), ad ovest di via Marana, Budrio.

DESCRIZIONE

Caratteristiche strutturali e/o affioramenti: concentrazione di materiale archeologico in superficie.

Materiali: frammenti di materiale edilizio, frammenti ceramici (c. a vernice nera).

Profondità dei rinvenimenti: al di sotto del livello arativo (da quota -0,5 m dal pdc).

Specificazione cronologica: età romana.

Interpretazione: tracce riferibili ad un edificio rustico di età romana.

48

TOPONOMASTICA

Loc. Bagnarola, a nord del toponimo Casanova, a sud-est del toponimo Cerlacchia.

DOCUMENTI D'ARCHIVIO**BIBLIOGRAFIA**

SILVESTRI E., PILETTI F. 1982, *Insedimenti romani nelle maglie centuriali di Budrio e Castenaso*, in *Il territorio di Budrio nell'antichità*, Atti della giornata di studi, Budrio, 6 febbraio 1982, Budrio, pp. 17-41.

TUTELA VIGENTE

Decreto Ministeriale

PTCP (categoria, scheda)

TUTELA PROPOSTA

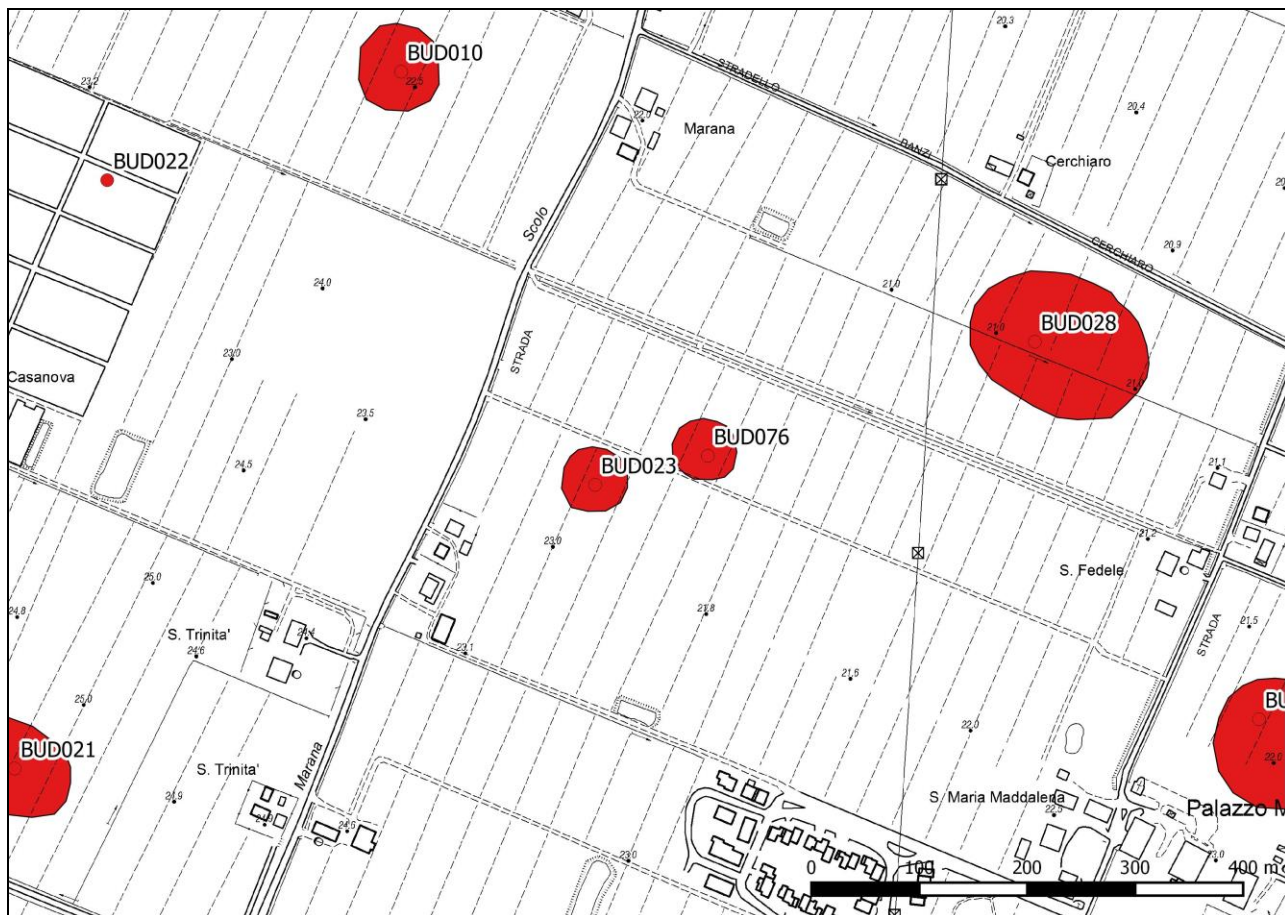
PSC

Categoria

COMPILATORE SCHEDA

Dott. Fabio Bracci

BUD023



Sito BUD023 – scala 1:5000 (da WMS RER: DBTR2013 - CTR5)

49

BUD023

LOCALIZZAZIONE

Provincia Bologna
 Comune Budrio
 Località/toponimo Bagnarola

RIFERIMENTI GEO-TOPOGRAFICI

Elem. CTR
 Quota + 23 m slm
 Coordinate (UTM RER) 697.512
 937.761

OGGETTO

Qualificazione cronologica Età romana
 Tipo di deposito concentrazione materiale

SCAVI

Tipo Ricognizione di superficie
 di Stratigrafia

BUD023

INDIVIDUAZIONE

Grado di Ubicabilità: certo.
 Fonti: bibliografiche e documenti d'archivio.
 Confronto PTCP: nuova segnalazione.
 Tipo d'indagine: il sito è stato individuato nel corso delle ricognizioni coordinate dall'ispettrice onoraria dott.ssa E. Silvestri tra la fine degli anni '60 e gli inizi degli anni '80.

CARATTERI AMBIENTALI

Il sito è ubicato in un'area a destinazione agricola; sl (17-13)N, UTM 32TPQ97463765 (SILVESTRI, PILETTI 1982, p. 30); subito ad est di via Marana, Budrio.

DESCRIZIONE

Caratteristiche strutturali e/o affioramenti: il materiale in affioramento è stato rinvenuto in due campi, distanti tra loro 140 m, ma serviti dalla stessa "capezzagna".

Materiali: frammenti di materiale edilizio, frammenti di ceramica di uso domestico, pesi da telaio a forma di tronco di piramide.

Profondità dei rinvenimenti: al di sotto del livello arativo (da quota -0,5 m dal pdc).

Specificazione cronologica: età romana.

Interpretazione: tracce riferibili ad un edificio rustico di età romana.

50

TOPONOMASTICA

Loc. Bagnarola, ad ovest del toponimo S. Fedele, a sud del toponimo Marana.

DOCUMENTI D'ARCHIVIO

- Piano Strutturale Comunale, redatto in forma associata, Quadro Conoscitivo, Sistema territoriale, Carta archeologica, TAV. BuQC.2.1.1b, scala 1:10.000.

BIBLIOGRAFIA

SILVESTRI E., PILETTI F. 1982, *Insedimenti romani nelle maglie centuriali di Budrio e Castenaso*, in *Il territorio di Budrio nell'antichità*, Atti della giornata di studi, Budrio, 6 febbraio 1982, Budrio, pp. 17-41.

TUTELA VIGENTE

Decreto Ministeriale

PTCP (categoria, scheda)

TUTELA PROPOSTA

PSC

Categoria

COMPILATORE SCHEDA

Dott. Fabio Bracci

BUD024



Sito BUD024 – scala 1:5000 (da WMS RER: DBTR2013 - CTR5)

BUD024

LOCALIZZAZIONE

Provincia Bologna
 Comune Budrio
 Località/toponimo Bagnarola

RIFERIMENTI GEO-TOPOGRAFICI

Elem. CTR
 Quota + 24 m slm
 Coordinate (UTM RER) 697.666
 937.224

OGGETTO

Qualificazione cronologica Età romana
 Tipo di deposito concentrazione materiale

SCAVI

Tipo Ricognizione di superficie
 di Stratigrafia

BUD024

INDIVIDUAZIONE

Grado di Ubicabilità: certo.
 Fonti: bibliografiche e documenti d'archivio.
 Confronto PTCP: nuova segnalazione.
 Tipo d'indagine: il sito è stato individuato nel corso delle ricognizioni coordinate dall'ispettrice onoraria dott.ssa E. Silvestri tra la fine degli anni '60 e gli inizi degli anni '80.

CARATTERI AMBIENTALI

Il sito è ubicato in un'area a destinazione agricola; sl (17-13)S, UTM 32TPQ97583700 (SILVESTRI, PILETTI 1982, p. 30); a nord-ovest dell'incrocio tra le attuali vie Marconi e Armiggia, Budrio.

DESCRIZIONE

Caratteristiche strutturali e/o affioramenti: concentrazione di materiale archeologico in superficie.

Materiali: frammenti di materiale edilizio, frammenti di ceramica di uso domestico.

Profondità dei rinvenimenti: al di sotto del livello arativo (da quota -0,5 m dal pdc).

Specificazione cronologica: età romana.

Interpretazione: tracce riferibili ad un edificio rustico di età romana.

52

TOPONOMASTICA

Loc. Bagnarola, ad ovest del fondo S. Agostino.

DOCUMENTI D'ARCHIVIO

- Piano Strutturale Comunale, redatto in forma associata, Quadro Conoscitivo, Sistema territoriale, Carta archeologica, TAV. BuQC.2.1.1b, scala 1:10.000.

BIBLIOGRAFIA

SILVESTRI E., PILETTI F. 1982, *Insempiamenti romani nelle maglie centuriali di Budrio e Castenaso*, in *Il territorio di Budrio nell'antichità*, Atti della giornata di studi, Budrio, 6 febbraio 1982, Budrio, pp. 17-41.

TUTELA VIGENTE

Decreto Ministeriale

PTCP (categoria, scheda)

TUTELA PROPOSTA

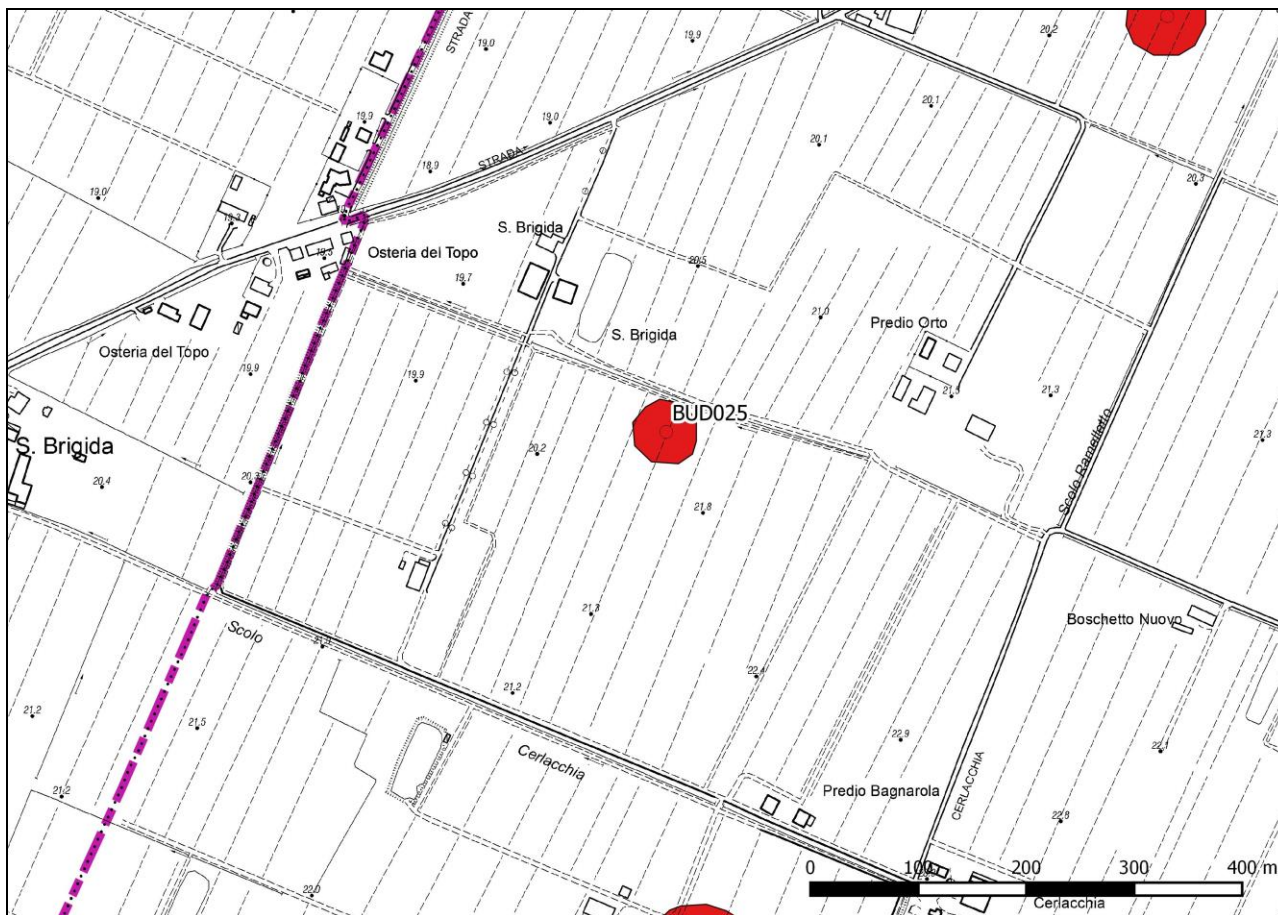
PSC

Categoria

COMPILATORE SCHEDA

Dott. Fabio Bracci

BUD025



Sito BUD025 – scala 1:5000 (da WMS RER: DBTR2013 - CTR5)

BUD025

LOCALIZZAZIONE

Provincia Bologna
 Comune Budrio
 Località/toponimo Maddalena Cazzano

RIFERIMENTI GEO-TOPOGRAFICI

Elem. CTR
 Quota + 21 m slm
 Coordinate (UTM RER) 696.551 938.647

OGGETTO

Qualificazione cronologica Età romana
 Tipo di deposito concentrazione materiale

SCAVI

Tipo Ricognizione di superficie
 di Stratigrafia

BUD025

INDIVIDUAZIONE

Grado di Ubicabilità: certo.
 Fonti: bibliografiche e documenti d'archivio.
 Confronto PTCP: nuova segnalazione.
 Tipo d'indagine: il sito è stato individuato nel corso delle ricognizioni coordinate dall'ispettrice onoraria dott.ssa E. Silvestri tra la fine degli anni '60 e gli inizi degli anni '80.

CARATTERI AMBIENTALI

Il sito è ubicato in un'area a destinazione agricola; sl (18-11)S, UTM 32TPQ96553847 (SILVESTRI, PILETTI 1982, p. 30); a sud di via S. Donato, Budrio.

DESCRIZIONE

Caratteristiche strutturali e/o affioramenti: concentrazione di materiale archeologico in superficie.

Materiali: frammenti di materiale edilizio, frammenti di ceramica di uso domestico.

Profondità dei rinvenimenti: al di sotto del livello arativo (da quota -0,5 m dal pdc).

Specificazione cronologica: età romana.

Interpretazione: tracce riferibili ad un edificio rustico di età romana.

54

TOPONOMASTICA

Loc. Maddalena di Cazzano, ad est del toponimo S. Brigida.

DOCUMENTI D'ARCHIVIO

- Piano Strutturale Comunale, redatto in forma associata, Quadro Conoscitivo, Sistema territoriale, Carta archeologica, TAV. BuQC.2.1.1b, scala 1:10.000.

BIBLIOGRAFIA

SILVESTRI E., PILETTI F. 1982, *Insedimenti romani nelle maglie centuriali di Budrio e Castenaso*, in *Il territorio di Budrio nell'antichità*, Atti della giornata di studi, Budrio, 6 febbraio 1982, Budrio, pp. 17-41.

TUTELA VIGENTE

Decreto Ministeriale

PTCP (categoria, scheda)

TUTELA PROPOSTA

PSC

Categoria

COMPILATORE SCHEDA

Dott. Fabio Bracci

BUD026



Sito BUD026 – scala 1:5000 (da WMS RER: DBTR2013 - CTR5)

BUD026

LOCALIZZAZIONE

Provincia Bologna
 Comune Budrio
 Località/toponimo Maddalena di Cazzano

RIFERIMENTI GEO-TOPOGRAFICI

Elem. CTR
 Quota + 22 m slm
 Coordinate (UTM RER) 697.193
 938.656

OGGETTO

Qualificazione cronologica Età romana
 Tipo di deposito concentrazione materiale

SCAVI

Tipo Ricognizione di superficie
 di Stratigrafia

BUD026

INDIVIDUAZIONE

Grado di Ubicabilità: certo.
 Fonti: bibliografiche e documenti d'archivio.
 Confronto PTCP: nuova segnalazione.
 Tipo d'indagine: il sito è stato individuato nel corso delle ricognizioni coordinate dall'ispettrice onoraria dott.ssa E. Silvestri tra la fine degli anni '60 e gli inizi degli anni '80.

CARATTERI AMBIENTALI

Il sito è ubicato in un'area a destinazione agricola; sl (18-12)N, UTM 32TPQ97243846 (SILVESTRI, PILETTI 1982, p. 30); ad ovest di via Marana, Budrio.

DESCRIZIONE

Caratteristiche strutturali e/o affioramenti: concentrazione di materiale archeologico in superficie.

Materiali: frammenti di materiale edilizio, frammenti di ceramica di uso domestico (c. a vernice nera).

Profondità dei rinvenimenti: al di sotto del livello arativo (da quota -0,5 m dal pdc).

Specificazione cronologica: età romana.

Interpretazione: tracce riferibili ad un edificio rustico di età romana.

56

TOPONOMASTICA

Loc. Maddalena di Cazzano, a nord-ovest del toponimo Boschetto Nuovo, a sud ovest del fondo S. Chiara.

DOCUMENTI D'ARCHIVIO

- Piano Strutturale Comunale, redatto in forma associata, Quadro Conoscitivo, Sistema territoriale, Carta archeologica, TAV. BuQC.2.1.1b, scala 1:10.000.

BIBLIOGRAFIA

SILVESTRI E., PILETTI F. 1982, *Insempiamenti romani nelle maglie centuriali di Budrio e Castenaso*, in *Il territorio di Budrio nell'antichità*, Atti della giornata di studi, Budrio, 6 febbraio 1982, Budrio, pp. 17-41.

TUTELA VIGENTE

Decreto Ministeriale
PTCP (categoria, scheda)

TUTELA PROPOSTA

PSC
Categoria

COMPILATORE SCHEDA

Dott. Fabio Bracci

BUD027



Sito BUD027 – scala 1:5000 (da WMS RER: DBTR2013 - CTR5)

57

BUD027

LOCALIZZAZIONE

Provincia Bologna
 Comune Budrio
 Località/toponimo Maddalena Cazzano

RIFERIMENTI GEO-TOPOGRAFICI

Elem. CTR
 Quota + 22 m slm
 Coordinate (UTM RER) 697.930
 938.441

OGGETTO

Qualificazione cronologica Età romana
 Tipo di deposito concentrazione materiale

SCAVI

Tipo Ricognizione di superficie
 di Stratigrafia

BUD027

INDIVIDUAZIONE

Grado di Ubicabilità: certo.

Fonti: bibliografiche e documenti d'archivio.

Confronto PTCP: nuova segnalazione.

Tipo d'indagine: il sito è stato individuato nel corso delle ricognizioni coordinate dall'ispettrice onoraria dott.ssa E. Silvestri tra la fine degli anni '60 e gli inizi degli anni '80.

CARATTERI AMBIENTALI

Il sito è ubicato in un'area a destinazione agricola; sl (18-13)N, UTM 32TPQ97843820 (SILVESTRI, PILETTI 1982, p. 30); ad est di via Marana, Budrio.

DESCRIZIONE

Caratteristiche strutturali e/o affioramenti: concentrazione di materiale archeologico in superficie.

Materiali: frammenti di materiale edilizio, frammenti di ceramica di uso domestico (c. a vernice nera).

Profondità dei rinvenimenti: al di sotto del livello arativo (da quota -0,5 m dal pdc).

Specificazione cronologica: età romana.

Interpretazione: tracce riferibili ad un edificio rustico di età romana.

58

TOPONOMASTICA

Loc. Maddalena di Cazzano, a sud di Palazzo Ranuzzi, ad ovest di Ca' de Gatto.

DOCUMENTI D'ARCHIVIO

- Piano Strutturale Comunale, redatto in forma associata, Quadro Conoscitivo, Sistema territoriale, Carta archeologica, TAV. BuQC.2.1.1b, scala 1:10.000.

BIBLIOGRAFIA

SILVESTRI E., PILETTI F. 1982, *Insedimenti romani nelle maglie centuriali di Budrio e Castenaso*, in *Il territorio di Budrio nell'antichità*, Atti della giornata di studi, Budrio, 6 febbraio 1982, Budrio, pp. 17-41.

TUTELA VIGENTE

Decreto Ministeriale

PTCP (categoria, scheda)

TUTELA PROPOSTA

PSC

Categoria

COMPILATORE SCHEDA

Dott. Fabio Bracci

BUD028



Sito BUD028 – scala 1:5000 (da WMS RER: DBTR2013 - CTR5)

BUD028

LOCALIZZAZIONE

Provincia Bologna
 Comune Budrio
 Località/toponimo Bagnarola

RIFERIMENTI GEO-TOPOGRAFICI

Elem. CTR
 Quota + 20 m slm
 Coordinate (UTM RER) 697.920
 937.893

OGGETTO

Qualificazione cronologica Età romana
 Tipo di deposito concentrazione materiale

SCAVI

Tipo Ricognizione di superficie
 di Stratigrafia

BUD028

INDIVIDUAZIONE

Grado di Ubicabilità: certo.
 Fonti: bibliografiche e documenti d'archivio.
 Confronto PTCP: nuova segnalazione.
 Tipo d'indagine: il sito è stato individuato nel corso delle ricognizioni coordinate dall'ispettrice onoraria dott.ssa E. Silvestri tra la fine degli anni'60 e gli inizi degli anni '80.

CARATTERI AMBIENTALI

Il sito è ubicato in un'area a destinazione agricola; sl(18-13)S, UTM 32TPQ97923762 (SILVESTRI, PILETTI 1982, p. 30); ad ovest di via Armiggia, Budrio.

DESCRIZIONE

Caratteristiche strutturali e/o affioramenti: viene segnalata “una macchia di terra nerissima senza alcun frammento” (IBID.) in affioramento.

Materiali: frammenti di materiale edilizio, frammenti di ceramica di uso domestico (c. a vernice nera).

Profondità dei rinvenimenti: al di sotto del livello arativo (da quota -0,5 m dal pdc).

Specificazione cronologica: età romana.

Interpretazione: tracce riferibili ad un edificio rustico di età romana.

60

TOPONOMASTICA

Loc. Bagnarola, subito a nord del toponimo S. Fedele, a sud del toponimo Cerchiaro.

DOCUMENTI D'ARCHIVIO

- Piano Strutturale Comunale, redatto in forma associata, Quadro Conoscitivo, Sistema territoriale, Carta archeologica, TAV. BuQC.2.1.1b, scala 1:10.000.

BIBLIOGRAFIA

SILVESTRI E., PILETTI F. 1982, *Insempiamenti romani nelle maglie centuriali di Budrio e Castenaso*, in *Il territorio di Budrio nell'antichità*, Atti della giornata di studi, Budrio, 6 febbraio 1982, Budrio, pp. 17-41.

TUTELA VIGENTE

Decreto Ministeriale

PTCP (categoria, scheda)

TUTELA PROPOSTA

PSC

Categoria

COMPILATORE SCHEDA

Dott. Fabio Bracci

BUD029



Sito BUD029 – scala 1:5000 (da WMS RER: DBTR2013 - CTR5)

61

BUD029

LOCALIZZAZIONE

Provincia Bologna
 Comune Budrio
 Località/toponimo Bagnarola

RIFERIMENTI GEO-TOPOGRAFICI

Elem. CTR
 Quota + 19 m slm
 Coordinate (UTM RER) 698.764
 938.022

OGGETTO

Qualificazione cronologica Età romana
 Tipo di deposito concentrazione
 materiale

SCAVI

Tipo Ricognizione di
 superficie
 di Stratigrafia

BUD029

INDIVIDUAZIONE

Grado di Ubicabilità: certo.

Fonti: bibliografiche e documenti d'archivio.

Confronto PTCP: nuova segnalazione.

Tipo d'indagine: il sito è stato individuato nel corso delle ricognizioni coordinate dall'ispettrice onoraria dott.ssa E. Silvestri tra la fine degli anni '60 e gli inizi degli anni '80.

CARATTERI AMBIENTALI

Il sito è ubicato in un'area a destinazione agricola; sl(18-14)N, UTM 32TPQ98743790 (SILVESTRI, PILETTI 1982, p. 30); ad est di via Armiggia, Budrio.

DESCRIZIONE

Caratteristiche strutturali e/o affioramenti: concentrazione di materiale archeologico in superficie.

Materiali: frammenti di materiale edilizio, frammenti di ceramica di uso domestico (c. a vernice nera, terra sigillata).

Profondità dei rinvenimenti: al di sotto del livello arativo (da quota -0,5 m dal pdc).

Specificazione cronologica: età romana.

Interpretazione: tracce riferibili ad un edificio rustico di età romana.

62

TOPONOMASTICA

Loc. Bagnarola, tra i toponimi Mattoni e Calamone.

DOCUMENTI D'ARCHIVIO

- Piano Strutturale Comunale, redatto in forma associata, Quadro Conoscitivo, Sistema territoriale, Carta archeologica, TAV. BuQC.2.1.1b, scala 1:10.000.

BIBLIOGRAFIA

SILVESTRI E., PILETTI F. 1982, *Insempiamenti romani nelle maglie centuriali di Budrio e Castenaso*, in *Il territorio di Budrio nell'antichità*, Atti della giornata di studi, Budrio, 6 febbraio 1982, Budrio, pp. 17-41.

TUTELA VIGENTE

Decreto Ministeriale

PTCP (categoria, scheda)

TUTELA PROPOSTA

PSC

Categoria

COMPILATORE SCHEDA

Dott. Fabio Bracci

BUD030



Sito BUD030 – scala 1:5000 (da WMS RER: DBTR2013 - CTR5)

63

BUD030

LOCALIZZAZIONE

Provincia Bologna
 Comune Budrio
 Località/toponimo Bagnarola

RIFERIMENTI GEO-TOPOGRAFICI

Elem. CTR
 Quota + 20 m slm
 Coordinate (UTM RER) 698.395
 937.769

OGGETTO

Qualificazione cronologica Età romana
 Tipo di deposito concentrazione materiale, sepolture

SCAVI

Tipo Ricognizione di superficie
 di Stratigrafia

BUD030

INDIVIDUAZIONE

Grado di Ubicabilità: certo.
 Fonti: bibliografiche e documenti d'archivio.
 Confronto PTCP: nessuna segnalazione.
 Tipo d'indagine: il sito è stato individuato nel corso delle ricognizioni coordinate dall'ispettrice onoraria dott.ssa E. Silvestri tra la fine degli anni'60 e gli inizi degli anni '80; viene fatto riferimento

ad un saggio di scavo, durante il quale furono portate alla luce delle sepolture (SILVESTRI 1971, p. 27).

CARATTERI AMBIENTALI

Il sito è ubicato in un'area a destinazione agricola; sl (18-14)S, UTM 32TPQ98203760 (SILVESTRI, PILETTI 1982, p. 30); ad est di via Armiggia, Budrio.

DESCRIZIONE

Caratteristiche strutturali e/o affioramenti: le inumazioni, senza corredo, distavano circa 100 m dall'affioramento di materiali. Una delle tombe, in parte danneggiata perché affiorante sulla capezzagna, era a tre ordini, con il margine inferiore occidentale realizzato con frammenti di manubriati. Gli inumati presentavano attorno al capo una sorta di corona di frammenti di laterizi ed erano separati da strati realizzati col medesimo materiale; essi erano vennero deposti supini, con il cranio rivolto ad est. A poca distanza, lo scheletro di un individuo era risultava perpendicolare alle tombe descritte, con capo rivolto a nord, appoggiato al di sopra di una grossa pietra.

Materiali: frammenti di materiale edilizio, frammenti di ceramica di uso domestico in piccolissime quantità.

Profondità dei rinvenimenti: al di sotto del livello arativo (da quota -0,5 m dal pdc).

Specificazione cronologica: età romana.

Interpretazione: nel descrivere la sepoltura a tre ordini, la Silvestri riferisce che il muretto a secco che la delimitava sarebbe stato realizzato con il materiale recuperato tra i resti della vicina casa romana distrutta, indicando, così, un rapporto di consequenzialità tra un uso abitativo ed uno funerario della zona.

TOPONOMASTICA

Loc. Bagnarola, ad est del toponimo S. Andrea.

DOCUMENTI D'ARCHIVIO

- Piano Strutturale Comunale, redatto in forma associata, Quadro Conoscitivo, Sistema territoriale, Carta archeologica, TAV. BuQC.2.1.1b, scala 1:10.000.

BIBLIOGRAFIA

SILVESTRI E. 1971, *Budrio (Bologna) – Accertamenti archeologici nel territorio centuriato. Località Bagnarola e Santa Maria Maddalena di Cazzano*, «Notizie degli Scavi di Antichità», XXV, pp. 17-42.

SILVESTRI E., PILETTI F. 1982, *Insedimenti romani nelle maglie centuriali di Budrio e Castenaso*, in *Il territorio di Budrio nell'antichità*, Atti della giornata di studi, Budrio, 6 febbraio 1982, Budrio, pp. 17-41.

TUTELA VIGENTE

Decreto Ministeriale
PTCP (categoria, scheda)

TUTELA PROPOSTA

PSC
Categoria

COMPILATORE SCHEDA

Dott. Fabio Bracci

BUD031



Sito BUD031 – scala 1:5000 (da WMS RER: DBTR2013 - CTR5)

65

BUD031

LOCALIZZAZIONE

Provincia Bologna
 Comune Budrio
 Località/toponimo Bagnarola

RIFERIMENTI GEO-TOPOGRAFICI

Elem. CTR
 Quota + 20 m slm
 Coordinate (UTM RER) 699.177
 937.674

OGGETTO

Qualificazione cronologica Età romana
 Tipo di deposito concentrazione materiale

SCAVI

Tipo Ricognizione di superficie
 di Stratigrafia

BUD031

INDIVIDUAZIONE

Grado di Ubicabilità: certo.
 Fonti: bibliografiche e documenti d'archivio.
 Confronto PTCP: nuova segnalazione.
 Tipo d'indagine: il sito è stato individuato nel corso delle ricognizioni coordinate dall'ispettrice onoraria dott.ssa E. Silvestri tra la fine degli anni '60 e gli inizi degli anni '80.

CARATTERI AMBIENTALI

Il sito è ubicato in un'area a destinazione agricola; sl (18-15)N, UTM 32TPQ99043752 (SILVESTRI, PILETTI 1982, p. 30); ad ovest dello scolo Fiumicello e di via Calamone, Budrio.

DESCRIZIONE

Caratteristiche strutturali e/o affioramenti: concentrazione di materiale archeologico in superficie.

Materiali: frammenti di materiale edilizio (tra cui delle esagonette), frammenti di ceramica di uso domestico (c. a vernice nera, terra sigillata).

Profondità dei rinvenimenti: al di sotto del livello arativo (da quota -0,5 m dal pdc).

Specificazione cronologica: età romana.

Interpretazione: tracce riferibili ad un edificio rustico di età romana.

66

TOPONOMASTICA

Loc. Bagnarola, subito ad est dello scolo Fiumicello, all'altezza del toponimo Manganone (ad est) e Calamone (ad ovest).

DOCUMENTI D'ARCHIVIO

- Piano Strutturale Comunale, redatto in forma associata, Quadro Conoscitivo, Sistema territoriale, Carta archeologica, TAV. BuQC.2.1.1b, scala 1:10.000.

BIBLIOGRAFIA

SILVESTRI E., PILETTI F. 1982, *Insedimenti romani nelle maglie centuriali di Budrio e Castenaso*, in *Il territorio di Budrio nell'antichità*, Atti della giornata di studi, Budrio, 6 febbraio 1982, Budrio, pp. 17-41.

TUTELA VIGENTE

Decreto Ministeriale

PTCP (categoria, scheda)

TUTELA PROPOSTA

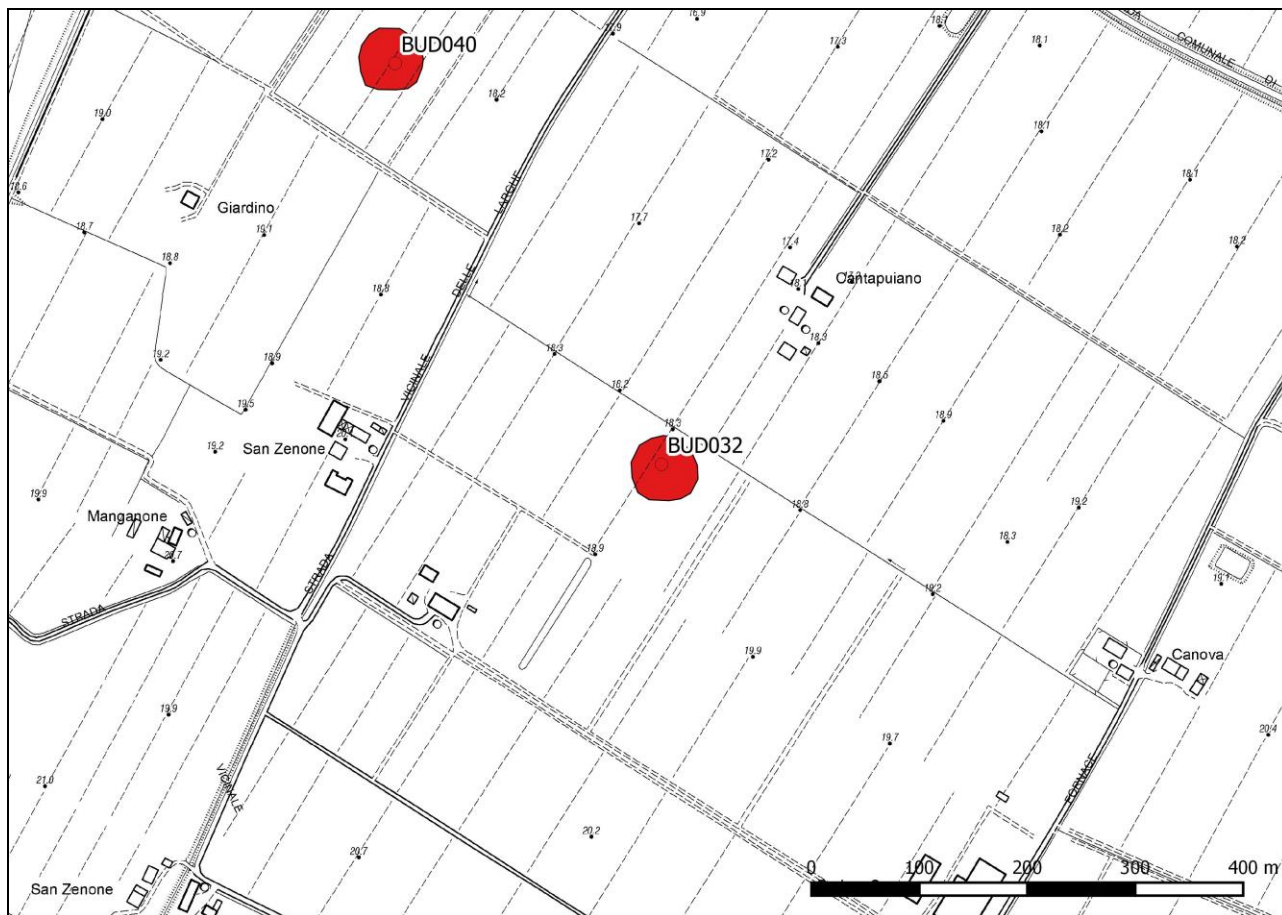
PSC

Categoria

COMPILATORE SCHEDA

Dott. Fabio Bracci

BUD032



Sito BUD032 – scala 1:5000 (da WMS RER: DBTR2013 - CTR5)

BUD032

LOCALIZZAZIONE

Provincia Bologna
 Comune Budrio
 Località/toponimo Bagnarola

RIFERIMENTI GEO-TOPOGRAFICI

Elem. CTR
 Quota + 20 m slm
 Coordinate (UTM RER) 699.909
 937.573

OGGETTO

Qualificazione cronologica Età romana
 Tipo di deposito concentrazione materiale

SCAVI

Tipo Ricognizione di superficie
 di Stratigrafia

BUD032

INDIVIDUAZIONE

Grado di Ubicabilità: certo.
 Fonti: bibliografiche e documenti d'archivio.
 Confronto PTCP: nuova segnalazione.
 Tipo d'indagine: il sito è stato individuato nel corso delle ricognizioni coordinate dall'ispettrice onoraria dott.ssa E. Silvestri tra la fine degli anni'60 e gli inizi degli anni '80.

CARATTERI AMBIENTALI

Il sito è ubicato in un'area a destinazione agricola; sl (18-16)N, UTM 32TPQ99933760 (SILVESTRI, PILETTI 1982, p. 30); a sud di via S. Zenone, Budrio.

DESCRIZIONE

Caratteristiche strutturali e/o affioramenti: concentrazione di materiale archeologico in superficie.

Materiali: frammenti di materiale edilizio, tra cui numerose esagonette, "quasi in connessione", frammenti di ceramica di uso domestico.

Profondità dei rinvenimenti: al di sotto del livello arativo (da quota -0,5 m dal pdc).

Specificazione cronologica: età romana.

Interpretazione: tracce riferibili ad un edificio rustico di età romana.

68

TOPONOMASTICA

Loc. Bagnarola, indicativamente al centro del triangolo formato dai toponimi Manganone, Cantapuiano e Podere Scarselli.

DOCUMENTI D'ARCHIVIO

- Segnalazione della dott.ssa E. Silvestri, n. prot. 3166, fascicolo 13, Budrio VIb, pos. B/2, Archivio Storico, del 20/05/1981.
- Piano Strutturale Comunale, redatto in forma associata, Quadro Conoscitivo, Sistema territoriale, Carta archeologica, TAV. BuQC.2.1.1b, scala 1:10.000.

BIBLIOGRAFIA

SILVESTRI E., PILETTI F. 1982, *Insedimenti romani nelle maglie centuriali di Budrio e Castenaso*, in *Il territorio di Budrio nell'antichità*, Atti della giornata di studi, Budrio, 6 febbraio 1982, Budrio, pp. 17-41.

TUTELA VIGENTE

Decreto Ministeriale
PTCP (categoria, scheda)

TUTELA PROPOSTA

PSC
Categoria

COMPILATORE SCHEDA

Dott. Fabio Bracci

BUD033

Sito BUD033 – scala 1:5000 (da WMS RER: DBTR2013 - CTR5)

BUD033**LOCALIZZAZIONE**

Provincia Bologna
 Comune Budrio
 Località/toponimo Maddalena
 Cazzano

RIFERIMENTI GEO-TOPOGRAFICI

Elem. CTR
 Quota + 17 m slm
 Coordinate (UTM RER) 696.968
 939.544

OGGETTO

Qualificazione cronologica Età romana
 Tipo di deposito concentrazione
 materiale

SCAVI

Tipo Ricognizione di
 superficie
 di Stratigrafia

BUD033**INDIVIDUAZIONE**

Grado di Ubicabilità: certo.

Fonti: bibliografiche e documenti d'archivio.

Confronto PTCP: nuova segnalazione.

Tipo d'indagine: il sito è stato individuato nel corso delle ricognizioni coordinate dall'ispettrice onoraria dott.ssa E. Silvestri tra la fine degli anni '60 e gli inizi degli anni '80.

CARATTERI AMBIENTALI

Il sito è ubicato in un'area a destinazione agricola; sl (19-11)N, UTM 32TPQ96993936 (SILVESTRI, PILETTI 1982, p. 31); a sud di via Ponticella, Budrio.

DESCRIZIONE

Caratteristiche strutturali e/o affioramenti: i frammenti in affioramento erano concentrati in due zone, distanti tra loro 23 m, caratterizzate da terra nerissima.

Materiali: frammenti di materiale edilizio, frammenti di ceramica di uso domestico (c. a vernice nera, terra sigillata).

Profondità dei rinvenimenti: al di sotto del livello arativo (da quota -0,5 m dal pdc).

Specificazione cronologica: età romana.

Interpretazione: tracce riferibili ad un edificio rustico di età romana.

70

TOPONOMASTICA

Loc. Maddalena di Cazzano, a nord-est di due piccoli laghetti artificiali, ad est del toponimo Trapanino.

DOCUMENTI D'ARCHIVIO

- Piano Strutturale Comunale, redatto in forma associata, Quadro Conoscitivo, Sistema territoriale, Carta archeologica, TAV. BuQC.2.1.1b, scala 1:10.000.

BIBLIOGRAFIA

SILVESTRI E., PILETTI F. 1982, *Insedimenti romani nelle maglie centuriati di Budrio e Castenaso*, in *Il territorio di Budrio nell'antichità*, Atti della giornata di studi, Budrio, 6 febbraio 1982, Budrio, pp. 17-41.

TUTELA VIGENTE

Decreto Ministeriale

PTCP (categoria, scheda)

TUTELA PROPOSTA

PSC

Categoria

COMPILATORE SCHEDA

Dott. Fabio Bracci

BUD034



Sito BUD034 – scala 1:5000 (da WMS RER: DBTR2013 - CTR5)

BUD034

LOCALIZZAZIONE

Provincia Bologna
 Comune Budrio
 Località/toponimo Maddalena di Cazzano

RIFERIMENTI GEO-TOPOGRAFICI

Elem. CTR
 Quota + 17 m slm
 Coordinate (UTM RER) 697.016 939.032

OGGETTO

Qualificazione cronologica Età romana
 Tipo di deposito concentrazione materiale

SCAVI

Tipo Ricognizione di superficie
 di Stratigrafia

BUD034

INDIVIDUAZIONE

Grado di Ubicabilità: certo.
 Fonti: bibliografiche e documenti d'archivio.
 Confronto PTCP: nuova segnalazione.
 Tipo d'indagine: il sito è stato individuato nel corso delle ricognizioni coordinate dall'ispettrice onoraria dott.ssa E. Silvestri tra la fine degli anni '60 e gli inizi degli anni '80.

CARATTERI AMBIENTALI

Il sito è ubicato in un'area a destinazione agricola; sl (19-11)S, UTM 32TPQ96993889 (SILVESTRI, PILETTI 1982, p. 31); a sud di via S. Donato, Budrio.

DESCRIZIONE

Caratteristiche strutturali e/o affioramenti: concentrazione di materiale archeologico in superficie.

Materiali: frammenti di materiale edilizio, frammenti di ceramica di uso domestico (c. a vernice nera).

Profondità dei rinvenimenti: al di sotto del livello arativo (da quota -0,5 m dal pdc).

Specificazione cronologica: età romana.

Interpretazione: tracce riferibili ad un edificio rustico di età romana.

72

TOPONOMASTICA

Loc. Maddalena di Cazzano, a sud di Fondo Grande.

DOCUMENTI D'ARCHIVIO

- Piano Strutturale Comunale, redatto in forma associata, Quadro Conoscitivo, Sistema territoriale, Carta archeologica, TAV. BuQC.2.1.1a, scala 1:10.000.

BIBLIOGRAFIA

SILVESTRI E., PILETTI F. 1982, *Insedimenti romani nelle maglie centuriati di Budrio e Castenaso*, in *Il territorio di Budrio nell'antichità*, Atti della giornata di studi, Budrio, 6 febbraio 1982, Budrio, pp. 17-41.

TUTELA VIGENTE

Decreto Ministeriale

PTCP (categoria, scheda)

TUTELA PROPOSTA

PSC

Categoria

COMPILATORE SCHEDA

Dott. Fabio Bracci

BUD035



Sito BUD035 – scala 1:5000 (da WMS RER: DBTR2013 - CTR5)

BUD035

LOCALIZZAZIONE

Provincia Bologna
 Comune Budrio
 Località/toponimo Maddalena di Cazzano

RIFERIMENTI GEO-TOPOGRAFICI

Elem. CTR
 Quota + 19 m slm
 Coordinate (UTM RER) 697.554 939.391

OGGETTO

Qualificazione cronologica Età romana

SCAVI

Tipo Ricognizione di superficie

Tipo di deposito concentrazione di materiale, sepolture?

di Stratigrafia

BUD035

INDIVIDUAZIONE

Grado di Ubicabilità: certo.

Fonti: bibliografiche e documenti d'archivio.

Confronto PTCP: nuova segnalazione.

Tipo d'indagine: il sito è stato individuato nel corso delle ricognizioni coordinate dall'ispettrice onoraria dott.ssa E. Silvestri tra la fine degli anni '60 e gli inizi degli anni '80.

CARATTERI AMBIENTALI

Il sito è ubicato in un'area a destinazione agricola; sl (19-12)N, UTM 32TPQ97503921 (SILVESTRI, PILETTI 1982, p. 31); nei pressi dell'incrocio tra le vie S. Donato e Ponticella, Budrio.

DESCRIZIONE

Caratteristiche strutturali e/o affioramenti: concentrazione di materiale archeologico in superficie; si fa riferimento alla probabile presenza di sepolture.

Materiali: frammenti di materiale edilizio tra cui esagonette ed un elemento architettonico in cotto (un fiore con petali racchiuso in un cerchio); frammenti di ceramica di uso domestico (c. a vernice nera, c. grigia a pareti sottili), un peso da telaio, una *applique* in ceramica grigia, a forma di fauno.

Profondità dei rinvenimenti: al di sotto del livello arativo (da quota -0,5 m dal pdc).

Specificazione cronologica: età romana.

Interpretazione: tracce riferibili ad un edificio rustico di età romana con probabile sepolcro prediale.

74

TOPONOMASTICA

Loc. Maddalena di Cazzano, a nord-est del toponimo Casa Bianca.

DOCUMENTI D'ARCHIVIO

- Piano Strutturale Comunale, redatto in forma associata, Quadro Conoscitivo, Sistema territoriale, Carta archeologica, TAV. BuQC.2.1.1b, scala 1:10.000.

BIBLIOGRAFIA

SILVESTRI E., PILETTI F. 1982, *Insedimenti romani nelle maglie centuriali di Budrio e Castenaso*, in *Il territorio di Budrio nell'antichità*, Atti della giornata di studi, Budrio, 6 febbraio 1982, Budrio, pp. 17-41.

TUTELA VIGENTE

Decreto Ministeriale
PTCP (categoria, scheda)

TUTELA PROPOSTA

PSC
Categoria

COMPILATORE SCHEDA

Dott. Fabio Bracci

BUD036

Sito BUD036 – scala 1:5000 (da WMS RER: DBTR2013 - CTR5)

BUD036**LOCALIZZAZIONE**

Provincia Bologna
 Comune Budrio
 Località/toponimo Maddalena
 Cazzano

RIFERIMENTI GEO-TOPOGRAFICI

Elem. CTR
 Quota + 20 m slm
 Coordinate (UTM RER) 697.574
 938.848

OGGETTO

Qualificazione cronologica Età romana
 Tipo di deposito concentrazione
 materiale

SCAVI

Tipo Ricognizione di
 superficie
 di Stratigrafia

BUD036**INDIVIDUAZIONE**

Grado di Ubicabilità: certo.

Fonti: bibliografiche e documenti d'archivio.

Confronto PTCP: nuova segnalazione.

Tipo d'indagine: il sito è stato individuato nel corso delle ricognizioni coordinate dall'ispettrice onoraria dott.ssa E. Silvestri tra la fine degli anni '60 e gli inizi degli anni '80.

CARATTERI AMBIENTALI

Il sito è ubicato in un'area a destinazione agricola; sl (19-12)S, UTM 32TPQ97663890 (SILVESTRI, PILETTI 1982, p. 31); ad ovest di via Marana, Budrio.

DESCRIZIONE

Caratteristiche strutturali e/o affioramenti: concentrazione di materiale archeologico in superficie.

Materiali: frammenti di materiale edilizio tra cui un'esagonetta, frammenti di ceramica di uso domestico (c. a vernice nera, terra sigillata).

Profondità dei rinvenimenti: al di sotto del livello arativo (da quota -0,5 m dal pdc).

Specificazione cronologica: età romana.

Interpretazione: tracce riferibili ad un edificio rustico di età romana.

76

TOPONOMASTICA

Loc. Maddalena di Cazzano, ad ovest del toponimo S. Chiara.

DOCUMENTI D'ARCHIVIO

- Piano Strutturale Comunale, redatto in forma associata, Quadro Conoscitivo, Sistema territoriale, Carta archeologica, TAV. BuQC.2.1.1b, scala 1:10.000.

BIBLIOGRAFIA

SILVESTRI E., PILETTI F. 1982, *Insedimenti romani nelle maglie centuriali di Budrio e Castenaso*, in *Il territorio di Budrio nell'antichità*, Atti della giornata di studi, Budrio, 6 febbraio 1982, Budrio, pp. 17-41.

TUTELA VIGENTE

Decreto Ministeriale

PTCP (categoria, scheda)

TUTELA PROPOSTA

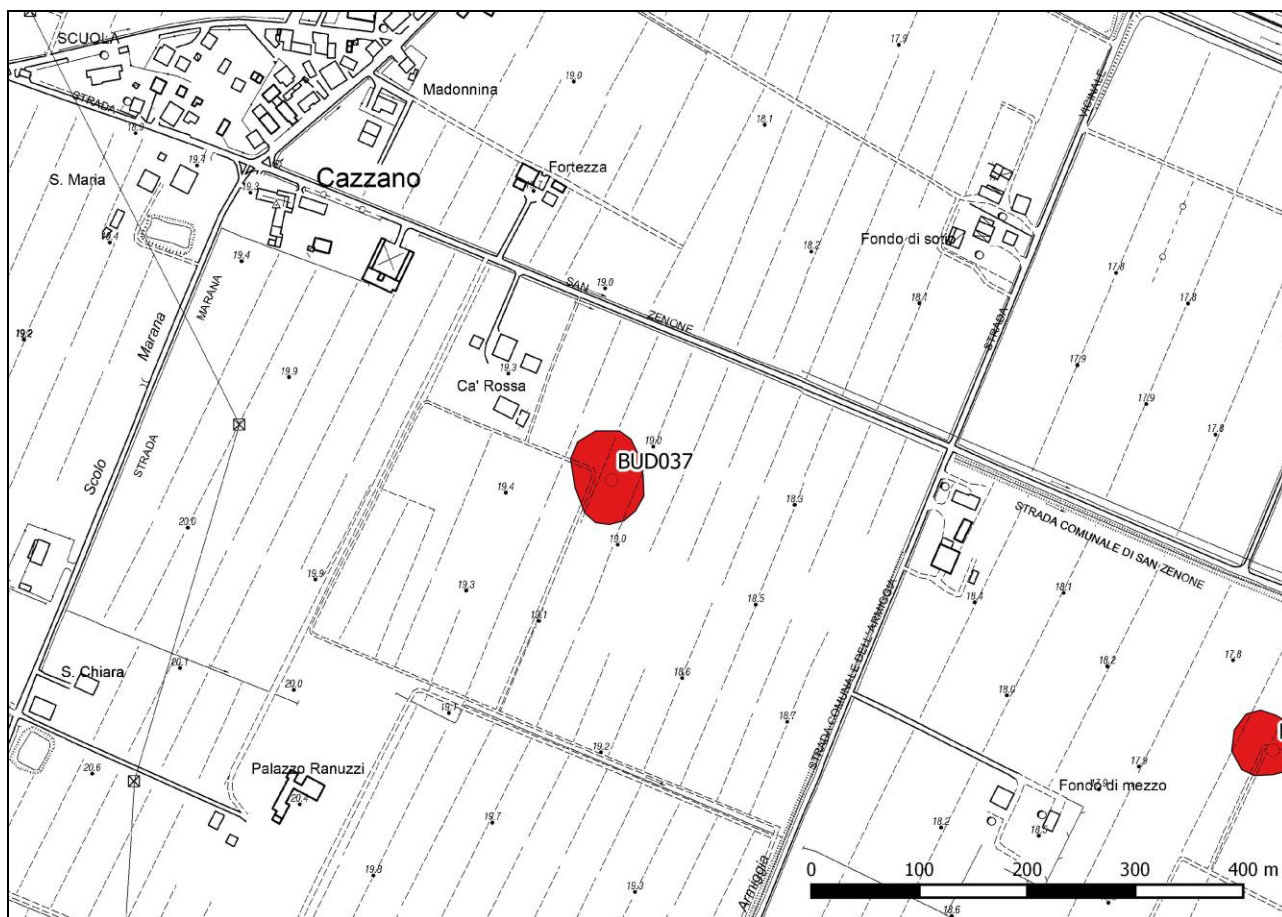
PSC

Categoria

COMPILATORE SCHEDA

Dott. Fabio Bracci

BUD037



77

Sito BUD037 – scala 1:5000 (da WMS RER: DBTR2013 - CTR5)

BUD037

LOCALIZZAZIONE

Provincia Bologna
 Comune Budrio
 Località/toponimo Maddalena di Cazzano

RIFERIMENTI GEO-TOPOGRAFICI

Elem. CTR
 Quota + 19 m slm
 Coordinate (UTM RER) 698.317 938.982

OGGETTO

Qualificazione cronologica Età romana
 Tipo di deposito concentrazione materiale

SCAVI

Tipo Ricognizione di superficie
 di Stratigrafia

BUD037

INDIVIDUAZIONE

Grado di Ubicabilità: certo.
 Fonti: bibliografiche e documenti d'archivio.
 Confronto PTCP: nuova segnalazione.
 Tipo d'indagine: il sito è stato individuato nel corso delle ricognizioni coordinate dall'ispettrice onoraria dott.ssa E. Silvestri tra la fine degli anni '60 e gli inizi degli anni '80.

CARATTERI AMBIENTALI

Il sito è ubicato in un'area a destinazione agricola; sl (19-13)N, UTM 32TPQ98273874 (SILVESTRI, PILETTI 1982, p. 31); ad ovest dell'incrocio tra le attuali vie Zenone e Armiggia, Budrio.

DESCRIZIONE

Caratteristiche strutturali e/o affioramenti: la superficie totale in cui sono stati documentati i materiali in affioramento, secondo le indicazioni della Silvestri, sarebbe di circa 5.000 mq.

Materiali: frammenti di materiale edilizio tra cui un manubriato con inciso, dopo la cottura, "XXIII", esagonette di varie dimensioni, mattonelle rettangolari di modulo 9 x 6,5 x 2 cm e 12 x 6 x 1,5 cm.

Profondità dei rinvenimenti: al di sotto del livello arativo (da quota -0,5 m dal pdc).

Specificazione cronologica: età romana.

Interpretazione: tracce riferibili ad un edificio rustico di età romana.

78

TOPONOMASTICA

Loc. Maddalena di Cazzano, ad est del toponimo Ca' Rossa.

DOCUMENTI D'ARCHIVIO

- Piano Strutturale Comunale, redatto in forma associata, Quadro Conoscitivo, Sistema territoriale, Carta archeologica, TAV. BuQC.2.1.1b, scala 1:10.000.

BIBLIOGRAFIA

SILVESTRI E., PILETTI F. 1982, *Insedimenti romani nelle maglie centuriali di Budrio e Castenaso*, in *Il territorio di Budrio nell'antichità*, Atti della giornata di studi, Budrio, 6 febbraio 1982, Budrio, pp. 17-41.

TUTELA VIGENTE

Decreto Ministeriale

PTCP (categoria, scheda)

TUTELA PROPOSTA

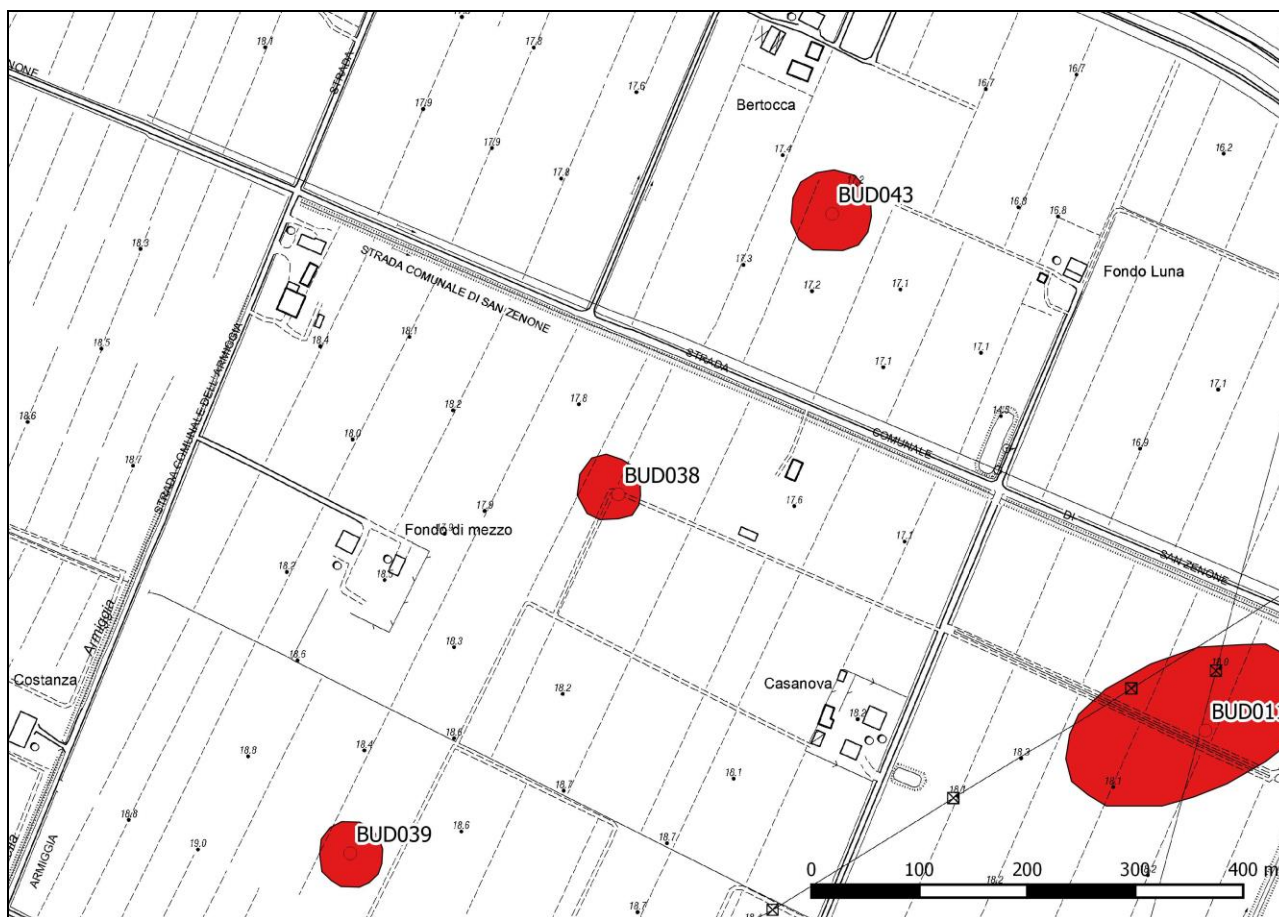
PSC

Categoria

COMPILATORE SCHEDA

Dott. Fabio Bracci

BUD038



Sito BUD038 – scala 1:5000 (da WMS RER: DBTR2013 - CTR5)

BUD038

LOCALIZZAZIONE

Provincia Bologna
 Comune Budrio
 Località/toponimo Maddalena di Cazzano

RIFERIMENTI GEO-TOPOGRAFICI

Elem. CTR
 Quota + 18 m slm
 Coordinate (UTM RER) 698.929 938.734

OGGETTO

Qualificazione cronologica Età romana
 Tipo di deposito concentrazione materiale

SCAVI

Tipo Ricognizione di superficie
 di Stratigrafia

BUD038

INDIVIDUAZIONE

Grado di Ubicabilità: certo.
 Fonti: bibliografiche e documenti d'archivio.
 Confronto PTCP: nuova segnalazione.
 Tipo d'indagine: il sito è stato individuato nel corso delle ricognizioni coordinate dall'ispettrice onoraria dott.ssa E. Silvestri tra la fine degli anni '60 e gli inizi degli anni '80.

CARATTERI AMBIENTALI

Il sito è ubicato in un'area a destinazione agricola; sl (19-14)N, UTM 32TPQ98983857 (SILVESTRI, PILETTI 1982, p. 31); a sud di via Zenone, Budrio.

DESCRIZIONE

Caratteristiche strutturali e/o affioramenti: sono documentati grumi di terra concotta, terra fusa e numerosi denti ovini e suini in affioramento.

Materiali: frammenti di materiale edilizio, rari frammenti di ceramica di uso comune.

Profondità dei rinvenimenti: al di sotto del livello arativo (da quota -0,5 m dal pdc).

Specificazione cronologica: età romana.

Interpretazione: tracce riferibili ad un edificio rustico di età romana.

TOPONOMASTICA

Loc. Maddalena di Cazzano, ad est del toponimo Fondo di Mezzo.

DOCUMENTI D'ARCHIVIO

- Piano Strutturale Comunale, redatto in forma associata, Quadro Conoscitivo, Sistema territoriale, Carta archeologica, TAV. BuQC.2.1.1b, scala 1:10.000.

BIBLIOGRAFIA

SILVESTRI E., PILETTI F. 1982, *Insempiamenti romani nelle maglie centuriali di Budrio e Castenaso*, in *Il territorio di Budrio nell'antichità*, Atti della giornata di studi, Budrio, 6 febbraio 1982, Budrio, pp. 17-41.

TUTELA VIGENTE

Decreto Ministeriale

PTCP (categoria, scheda)

TUTELA PROPOSTA

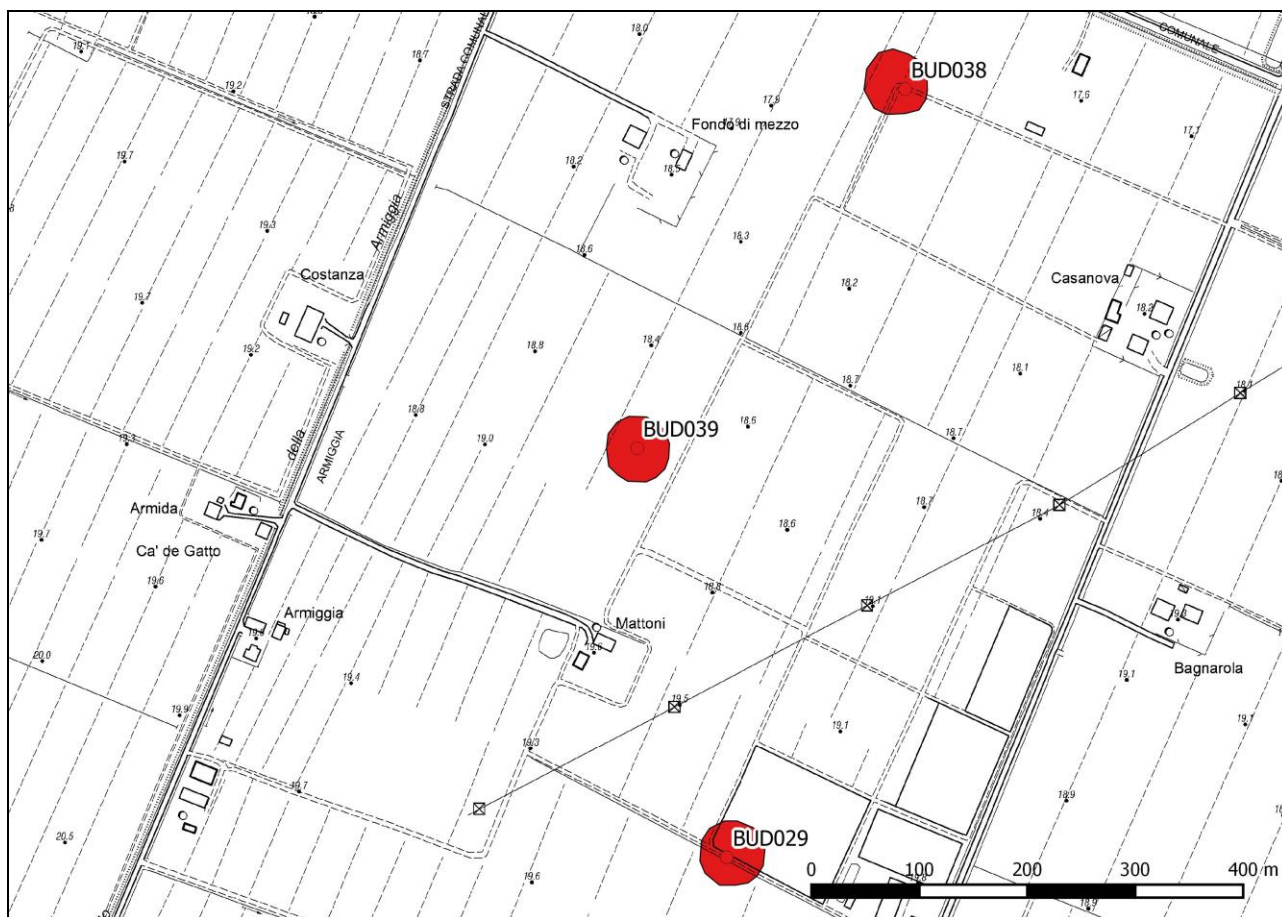
PSC

Categoria

COMPILATORE SCHEDA

Dott. Fabio Bracci

BUD039



Sito BUD039 – scala 1:5000 (da WMS RER: DBTR2013 - CTR5)

BUD039

LOCALIZZAZIONE

Provincia Bologna
 Comune Budrio
 Località/toponimo Maddalena di Cazzano

RIFERIMENTI GEO-TOPOGRAFICI

Elem. CTR
 Quota + 19 m slm
 Coordinate (UTM RER) 698.682 938.400

OGGETTO

Qualificazione cronologica Età romana
 Tipo di deposito concentrazione materiale

SCAVI

Tipo Ricognizione di superficie
 di Stratigrafia

BUD039

INDIVIDUAZIONE

Grado di Ubicabilità: certo.

Fonti: bibliografiche e documenti d'archivio.

Confronto PTCP: nuova segnalazione.

Tipo d'indagine: il sito è stato individuato nel corso delle ricognizioni coordinate dall'ispettrice onoraria dott.ssa E. Silvestri tra la fine degli anni '60 e gli inizi degli anni '80.

CARATTERI AMBIENTALI

Il sito è ubicato in un'area a destinazione agricola; sl (19-14)S, UTM 32TPQ98583820 (SILVESTRI, PILETTI 1982, p. 31); ad est di via Armiggia, Budrio.

DESCRIZIONE

Caratteristiche strutturali e/o affioramenti: concentrazione di materiale archeologico in superficie.

Materiali: frammenti di materiale edilizio, rari frammenti di ceramica di uso comune (c. a vernice nera, terra sigillata).

Profondità dei rinvenimenti: al di sotto del livello arativo (da quota -0,5 m dal pdc).

Specificazione cronologica: età romana.

Interpretazione: tracce riferibili ad un edificio rustico di età romana.

82

TOPONOMASTICA

Loc. Maddalena di Cazzano, presso il toponimo Mattoni.

DOCUMENTI D'ARCHIVIO

- Piano Strutturale Comunale, redatto in forma associata, Quadro Conoscitivo, Sistema territoriale, Carta archeologica, TAV. BuQC.2.1.1b, scala 1:10.000.

BIBLIOGRAFIA

SILVESTRI E., PILETTI F. 1982, *Insedimenti romani nelle maglie centuriali di Budrio e Castenaso*, in *Il territorio di Budrio nell'antichità*, Atti della giornata di studi, Budrio, 6 febbraio 1982, Budrio, pp. 17-41.

TUTELA VIGENTE

Decreto Ministeriale

PTCP (categoria, scheda)

TUTELA PROPOSTA

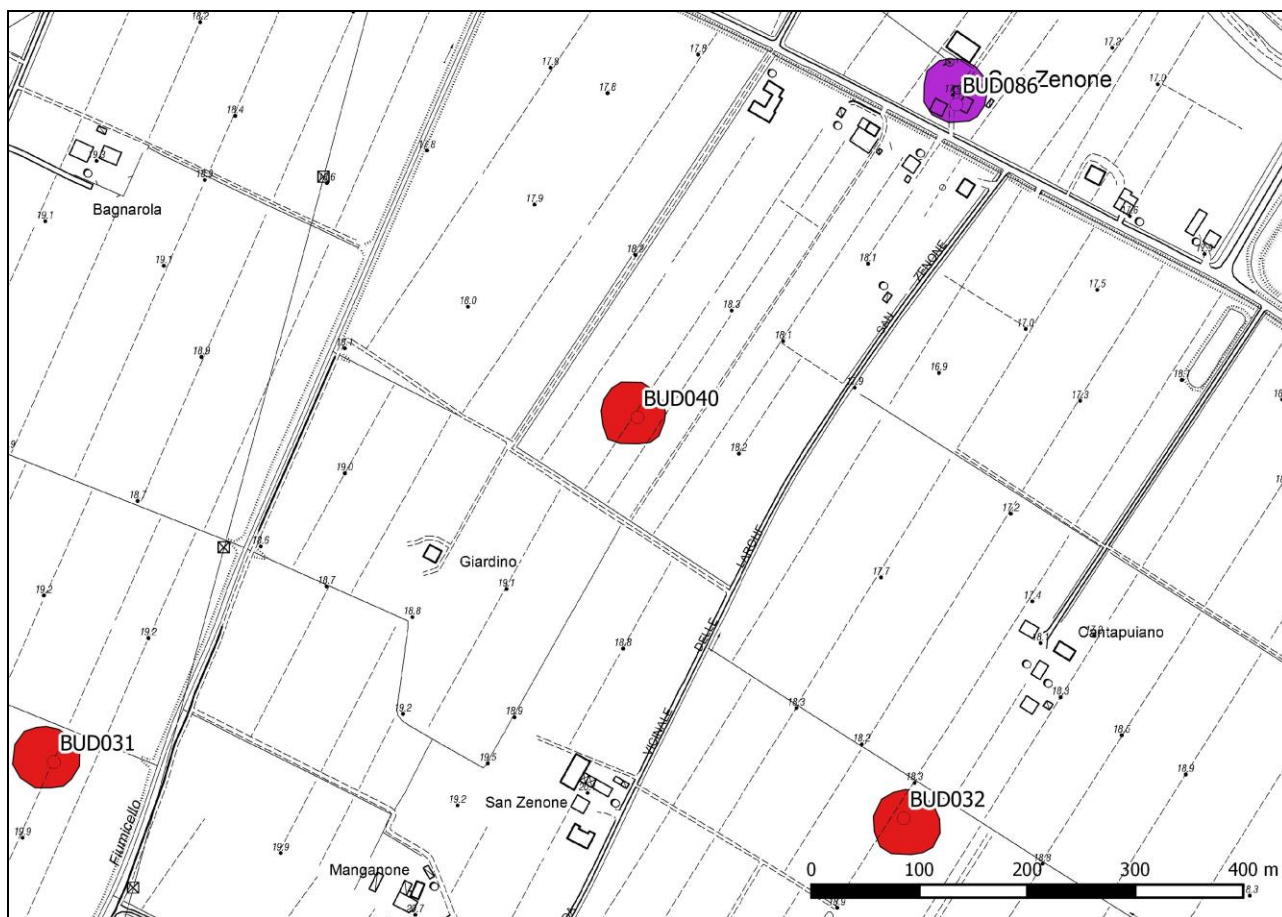
PSC

Categoria

COMPILATORE SCHEDA

Dott. Fabio Bracci

BUD040



Sito BUD040 – scala 1:5000 (da WMS RER: DBTR2013 - CTR5)

83

BUD040

LOCALIZZAZIONE

Provincia Bologna
 Comune Budrio
 Località/toponimo Maddalena Cazzano

RIFERIMENTI GEO-TOPOGRAFICI

Elem. CTR
 Quota + 18 m slm
 Coordinate (UTM RER) 699.645
 934.004

OGGETTO

Qualificazione cronologica Età romana
 Tipo di deposito concentrazione materiale

SCAVI

Tipo Ricognizione di superficie
 di Stratigrafia

BUD040

INDIVIDUAZIONE

Grado di Ubicabilità: certo.

Fonti: bibliografiche e documenti d'archivio.

Confronto PTCP: nuova segnalazione.

Tipo d'indagine: il sito è stato individuato nel corso delle ricognizioni coordinate dall'ispettrice onoraria dott.ssa E. Silvestri tra la fine degli anni '60 e gli inizi degli anni '80.

CARATTERI AMBIENTALI

Il sito è ubicato in un'area a destinazione agricola; sl (19-15)S, UTM 32TPQ99653788 (SILVESTRI, PILETTI 1982, p. 31); a sud di via S. Zenone, Budrio.

DESCRIZIONE

Caratteristiche strutturali e/o affioramenti: concentrazione di materiale archeologico in superficie.

Materiali: frammenti di materiale edilizio, rari frammenti di ceramica di uso comune (c. a vernice nera, terra sigillata).

Profondità dei rinvenimenti: al di sotto del livello arativo (da quota -0,5 m dal pdc).

Specificazione cronologica: età romana.

Interpretazione: tracce riferibili ad un edificio rustico di età romana.

84

TOPONOMASTICA

Loc. Maddalena di Cazzano, ad est dello Scolo Fiumicello.

DOCUMENTI D'ARCHIVIO

- Piano Strutturale Comunale, redatto in forma associata, Quadro Conoscitivo, Sistema territoriale, Carta archeologica, TAV. BuQC.2.1.1b, scala 1:10.000.

BIBLIOGRAFIA

SILVESTRI E., PILETTI F. 1982, *Insempiamenti romani nelle maglie centuriali di Budrio e Castenaso*, in *Il territorio di Budrio nell'antichità*, Atti della giornata di studi, Budrio, 6 febbraio 1982, Budrio, pp. 17-41.

TUTELA VIGENTE

Decreto Ministeriale

PTCP (categoria, scheda)

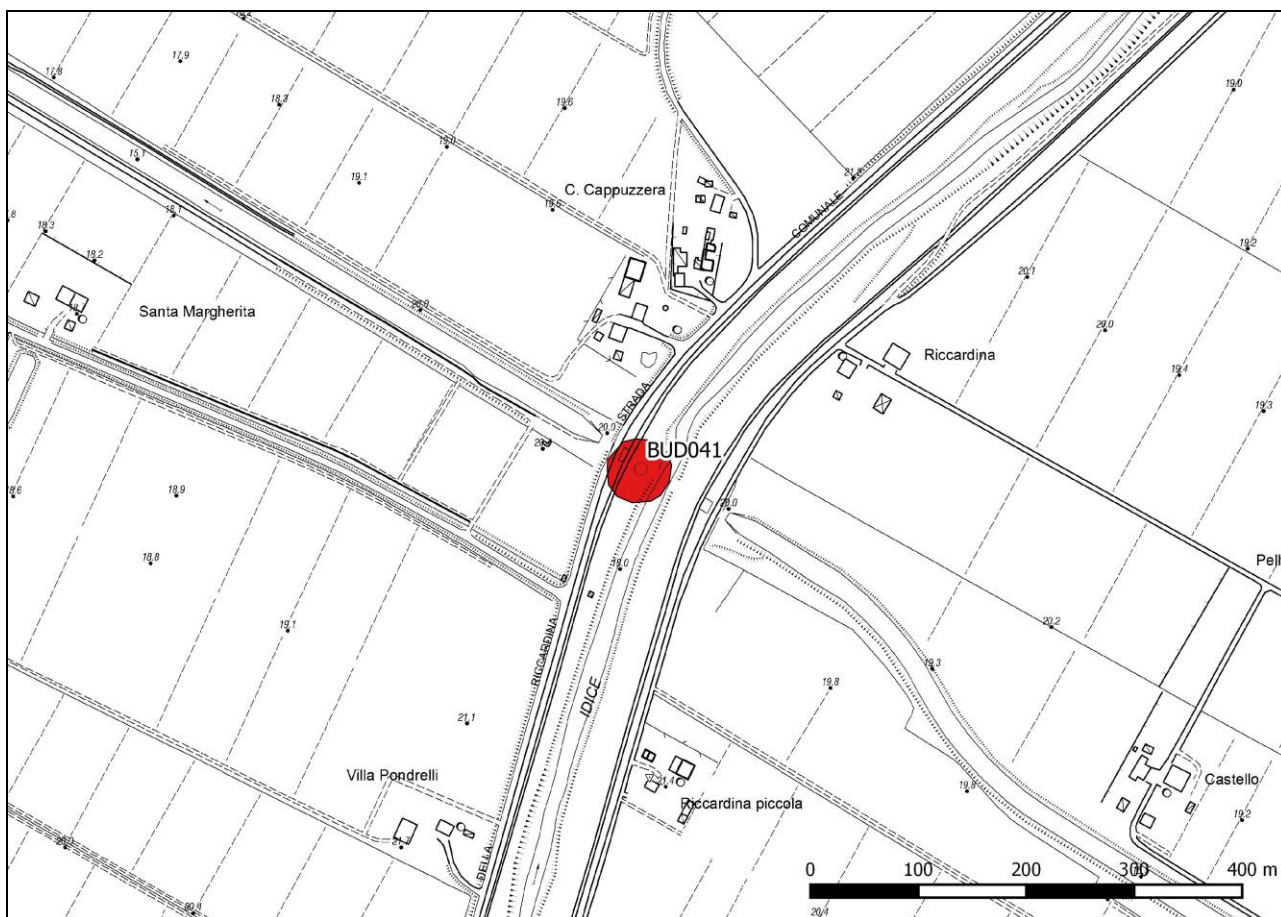
TUTELA PROPOSTA

PSC

Categoria

COMPILATORE SCHEDA

Dott. Fabio Bracci

BUD041

Sito BUD041 – scala 1:5000 (da WMS RER: DBTR2013 - CTR5)

85

BUD041**LOCALIZZAZIONE**

Provincia Bologna
 Comune Budrio
 Località/toponimo Maddalena di Cazzano

RIFERIMENTI GEO-TOPOGRAFICI

Elem. CTR
 Quota + 19 m slm
 Coordinate (UTM RER) 701.179
 937.801

OGGETTO

Qualificazione cronologica Età romana
 Tipo di deposito Sepolture

SCAVI

Tipo Rinvenimento
 Stratigrafia

BUD041**INDIVIDUAZIONE**

Grado di Ubicabilità: certo.

Fonti: bibliografiche e documenti d'archivio.

Confronto PTCP: nuova segnalazione.

Tipo d'indagine: il sito è stato individuato nel 1972, durante i lavori per la costruzione di una botte del Canale Emiliano-Romagnolo, sotto il torrente Idice.

NOTE

Il sito non corrisponde a quello riportato nel PSC (tabella corrispondenze in appendice). In quest'ultimo il sito è posizionato nei pressi della sponda a sinistra Idice, mentre la documentazione fa riferimento al punto di passaggio del C.E.R. sopra al torrente Idice.

CARATTERI AMBIENTALI

Il sito è ubicato in un'area in corrispondenza dell'intersezione tra il torrente Idice ed il Canale Emiliano-Romagnolo; sl (19-17)N, UTM 32TQQ01083777 (SILVESTRI, PILETTI 1982, p. 31); via Riccardina Mezzolara, Budrio.

DESCRIZIONE

Caratteristiche strutturali e/o affioramenti: due sepolture "alla cappuccina", di cui una distrutta dall'escavatore.

Materiali: tegole, di cui una recante il bollo VELIANA.

Profondità dei rinvenimenti: quota -4,00 m dal pdc.

Specificazione cronologica: età romana (per il bollo era stata proposta una datazione al I sec. d.C).

Interpretazione: area di necropoli.

TOPONOMASTICA

Loc. Maddalena di Cazzano, in località Riccardina.

DOCUMENTI D'ARCHIVIO

- Comunicazione della dott.ssa E. Silvestri, protocollo n° 2820, fascicolo 20, VIc, Budrio, B/2, Archivio Storico, del 29/07/1972.
- Piano Strutturale Comunale, redatto in forma associata, Quadro Conoscitivo, Sistema territoriale, Carta archeologica, TAV. BuQC.2.1.1b, scala 1:10.000.

BIBLIOGRAFIA

SILVESTRI E., PILETTI F. 1982, *Insedimenti romani nelle maglie centuriali di Budrio e Castenaso*, in *Il territorio di Budrio nell'antichità*, Atti della giornata di studi, Budrio, 6 febbraio 1982, Budrio, pp. 17-41.

TUTELA VIGENTE

Decreto Ministeriale

PTCP (categoria, scheda)

TUTELA PROPOSTA

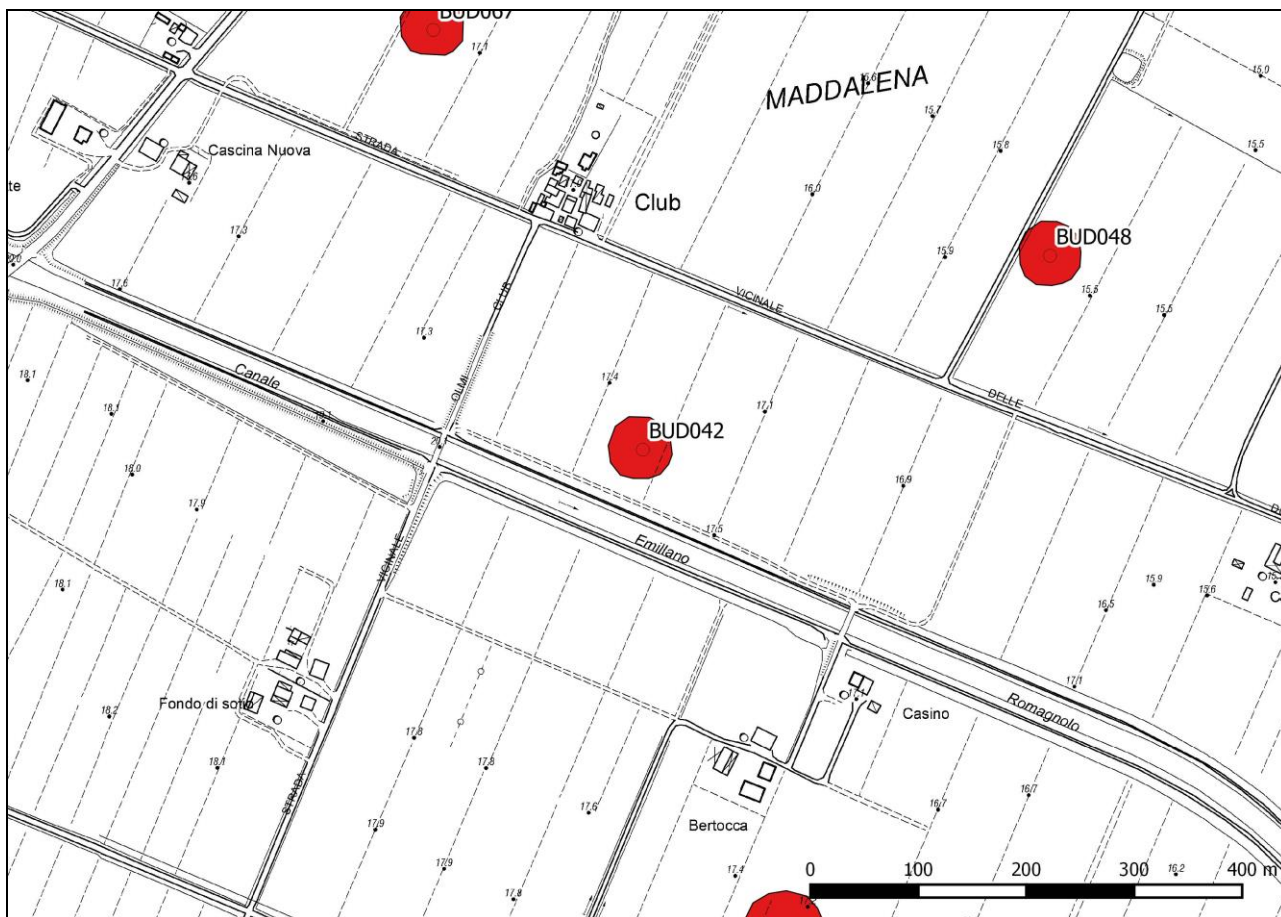
PSC

Categoria

COMPILATORE SCHEDA

Dott. Fabio Bracci

BUD042



Sito BUD042 – scala 1:5000 (da WMS RER: DBTR2013 - CTR5)

BUD042

LOCALIZZAZIONE

Provincia Bologna
 Comune Budrio
 Località/toponimo Maddalena Cazzano

RIFERIMENTI GEO-TOPOGRAFICI

Elem. CTR
 Quota + 16 m slm
 Coordinate (UTM RER) 698.994 939.438

OGGETTO

Qualificazione cronologica Età romana
 Tipo di deposito concentrazione materiale

SCAVI

Tipo Ricognizione di superficie
 di Stratigrafia

BUD042

INDIVIDUAZIONE

Grado di Ubicabilità: certo.

Fonti: bibliografiche.

Confronto PTCP: nuova segnalazione.

Tipo d'indagine: il sito è stato individuato nel corso delle ricognizioni coordinate dall'ispettrice onoraria dott.ssa E. Silvestri tra la fine degli anni '60 e gli inizi degli anni '80.

CARATTERI AMBIENTALI

Il sito è ubicato in un'area a destinazione agricola; sl (20-14)N, UTM 32TPQ98953928 (SILVESTRI, PILETTI 1982, p. 31); a sud dell'incrocio tra le attuali vie Olmi Club e due Madonne, Budrio.

DESCRIZIONE

Caratteristiche strutturali e/o affioramenti: concentrazione di materiale archeologico in superficie.

Materiali: frammenti di materiale edilizio, frammenti di ceramica di uso comune (c. a vernice nera, terra sigillata).

Profondità dei rinvenimenti: al di sotto del livello arativo (da quota -0,5 m dal pdc).

Specificazione cronologica: età romana.

Interpretazione: tracce riferibili ad un edificio rustico di età romana.

88

TOPONOMASTICA

Loc. Maddalena di Cazzano, a sud del toponimo Club.

DOCUMENTI D'ARCHIVIO

- Piano Strutturale Comunale, redatto in forma associata, Quadro Conoscitivo, Sistema territoriale, Carta archeologica, TAV. BuQC.2.1.1b, scala 1:10.000, scheda 008.021.R .

BIBLIOGRAFIA

SILVESTRI E., PILETTI F. 1982, *Insedimenti romani nelle maglie centuriali di Budrio e Castenaso*, in *Il territorio di Budrio nell'antichità*, Atti della giornata di studi, Budrio, 6 febbraio 1982, Budrio, pp. 17-41.

TUTELA VIGENTE

Decreto Ministeriale

PTCP (categoria, scheda)

TUTELA PROPOSTA

PSC

Categoria

COMPILATORE SCHEDA

Dott. Fabio Bracci

BUD043



Sito BUD043 – scala 1:5000 (da WMS RER: DBTR2013 - CTR5)

BUD043

LOCALIZZAZIONE

Provincia Bologna
 Comune Budrio
 Località/toponimo Maddalena Cazzano

RIFERIMENTI GEO-TOPOGRAFICI

Elem. CTR
 Quota + 18 m slm
 Coordinate (UTM RER) 699.128 938.991

OGGETTO

Qualificazione cronologica Età romana
 Tipo di deposito concentrazione materiale

SCAVI

Tipo Ricognizione di superficie
 di Stratigrafia

BUD043

INDIVIDUAZIONE

Grado di Ubicabilità: certo.
 Fonti: bibliografiche.
 Confronto PTCP: nuova segnalazione.
 Tipo d'indagine: il sito è stato individuato nel corso delle ricognizioni coordinate dall'ispettrice onoraria dott.ssa E. Silvestri tra la fine degli anni '60 e gli inizi degli anni '80.

CARATTERI AMBIENTALI

Il sito è ubicato in un'area a destinazione agricola; sl (20-14)S, UTM 32TPQ99083890 (SILVESTRI, PILETTI 1982, p. 31); a nord di via S. Zenone, Budrio.

DESCRIZIONE

Caratteristiche strutturali e/o affioramenti: concentrazione di materiale archeologico in superficie.

Materiali: frammenti di materiale edilizio, frammenti di ceramica di uso comune (c. a vernice nera, terra sigillata).

Profondità dei rinvenimenti: al di sotto del livello arativo (da quota -0,5 m dal pdc).

Specificazione cronologica: età romana.

Interpretazione:

90

TOPONOMASTICA

Loc. Maddalena di Cazzano, a sud del toponimo Bertocca, ad ovest del toponimo Fondo Luna.

DOCUMENTI D'ARCHIVIO

- Piano Strutturale Comunale, redatto in forma associata, Quadro Conoscitivo, Sistema territoriale, Carta archeologica, TAV. BuQC.2.1.1b, scala 1:10.000.

BIBLIOGRAFIA

SILVESTRI E., PILETTI F. 1982, *Insedimenti romani nelle maglie centuriali di Budrio e Castenaso*, in *Il territorio di Budrio nell'antichità*, Atti della giornata di studi, Budrio, 6 febbraio 1982, Budrio, pp. 17-41.

TUTELA VIGENTE

Decreto Ministeriale

PTCP (categoria, scheda)

TUTELA PROPOSTA

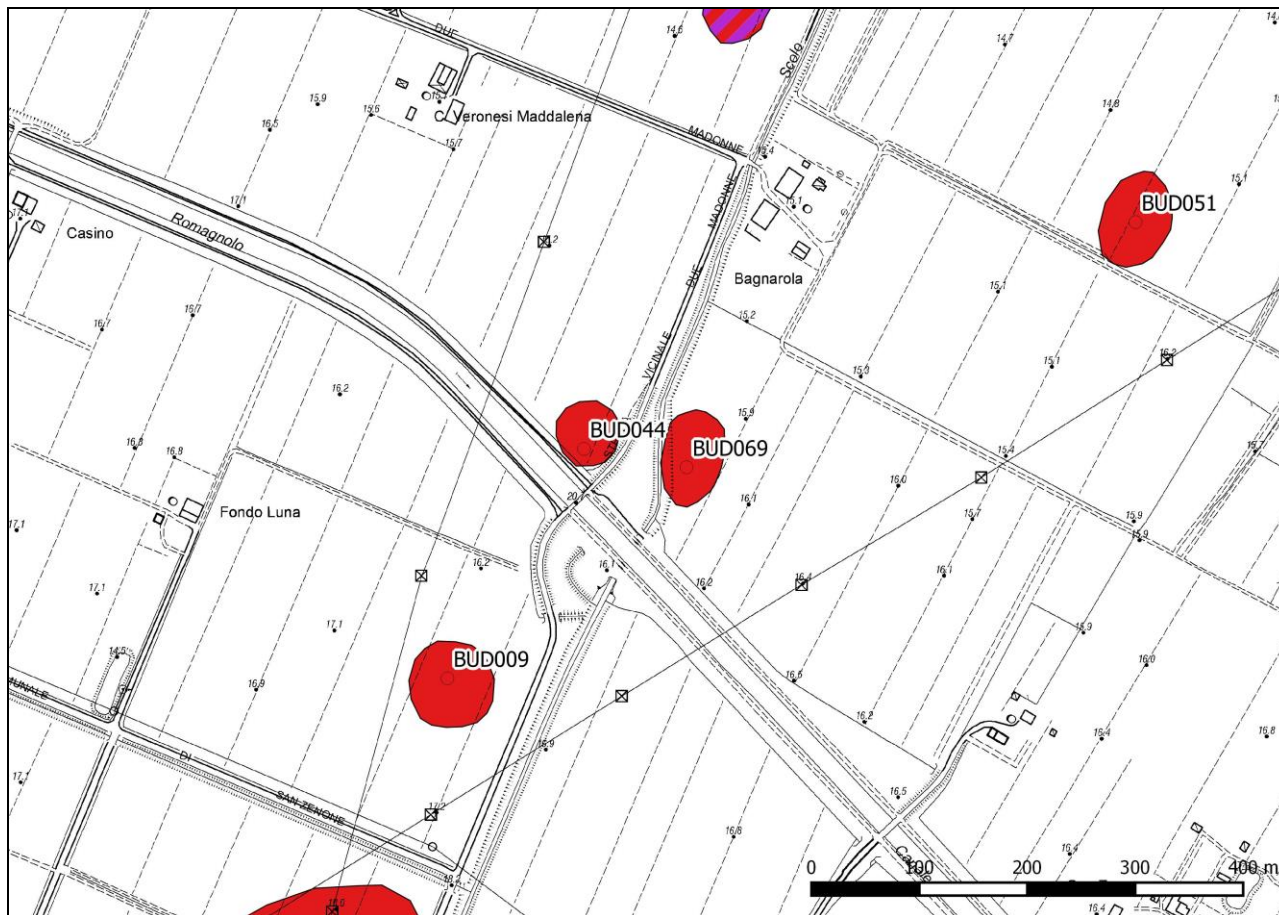
PSC

Categoria

COMPILATORE SCHEDA

Dott. Fabio Bracci

BUD044



Sito BUD044 – scala 1:5000 (da WMS RER: DBTR2013 - CTR5)

BUD044

LOCALIZZAZIONE

Provincia Bologna
 Comune Budrio
 Località/toponimo Maddalena Cazzano

RIFERIMENTI GEO-TOPOGRAFICI

Elem. CTR
 Quota + 16 m slm
 Coordinate (UTM RER) 699.717 938.997

OGGETTO

Qualificazione cronologica Età romana
 Tipo di deposito concentrazione materiale

SCAVI

Tipo Ricognizione di superficie
 di Stratigrafia

BUD044

INDIVIDUAZIONE

Grado di Ubicabilità: certo.
Fonti: bibliografiche e documenti d'archivio.
Confronto PTCP: nuova segnalazione.
Tipo d'indagine: il sito è stato individuato nel corso delle ricognizioni coordinate dall'ispettrice onoraria dott.ssa E. Silvestri tra la fine degli anni'60 e gli inizi degli anni '80.

CARATTERI AMBIENTALI

Il sito è ubicato in un'area a destinazione agricola; sl (20-15)N, UTM 32TPQ99813883 (SILVESTRI, PILETTI 1982, p. 31); compreso nell'angolo tra via due Madonne ed il Canale Emiliano-Romagnolo, Budrio.

DESCRIZIONE

Caratteristiche strutturali e/o affioramenti: il materiale è stato rinvenuto in tre concentrazioni di superficie, di cui le due più ricche distavano circa 50 m (ora separate dallo scolo Fiumicello).

Materiali: frammenti di materiale edilizio, frammenti di ceramica di uso comune (c. a vernice nera, terra sigillata).

Profondità dei rinvenimenti: al di sotto del livello arativo (da quota -0,5 m dal pdc).

Specificazione cronologica: età romana.

Interpretazione: tracce riferibili ad un edificio rustico di età romana.

TOPONOMASTICA

Loc. Maddalena di Cazzano, a sud-ovest del toponimo Bagnarola.

DOCUMENTI D'ARCHIVIO

- Piano Strutturale Comunale, redatto in forma associata, Quadro Conoscitivo, Sistema territoriale, Carta archeologica, TAV. BuQC.2.1.1a, scala 1:10.000.

BIBLIOGRAFIA

SILVESTRI E., PILETTI F. 1982, *Insedimenti romani nelle maglie centuriali di Budrio e Castenaso*, in *Il territorio di Budrio nell'antichità*, Atti della giornata di studi, Budrio, 6 febbraio 1982, Budrio, pp. 17-41.

TUTELA VIGENTE

Decreto Ministeriale

PTCP (categoria, scheda)

TUTELA PROPOSTA

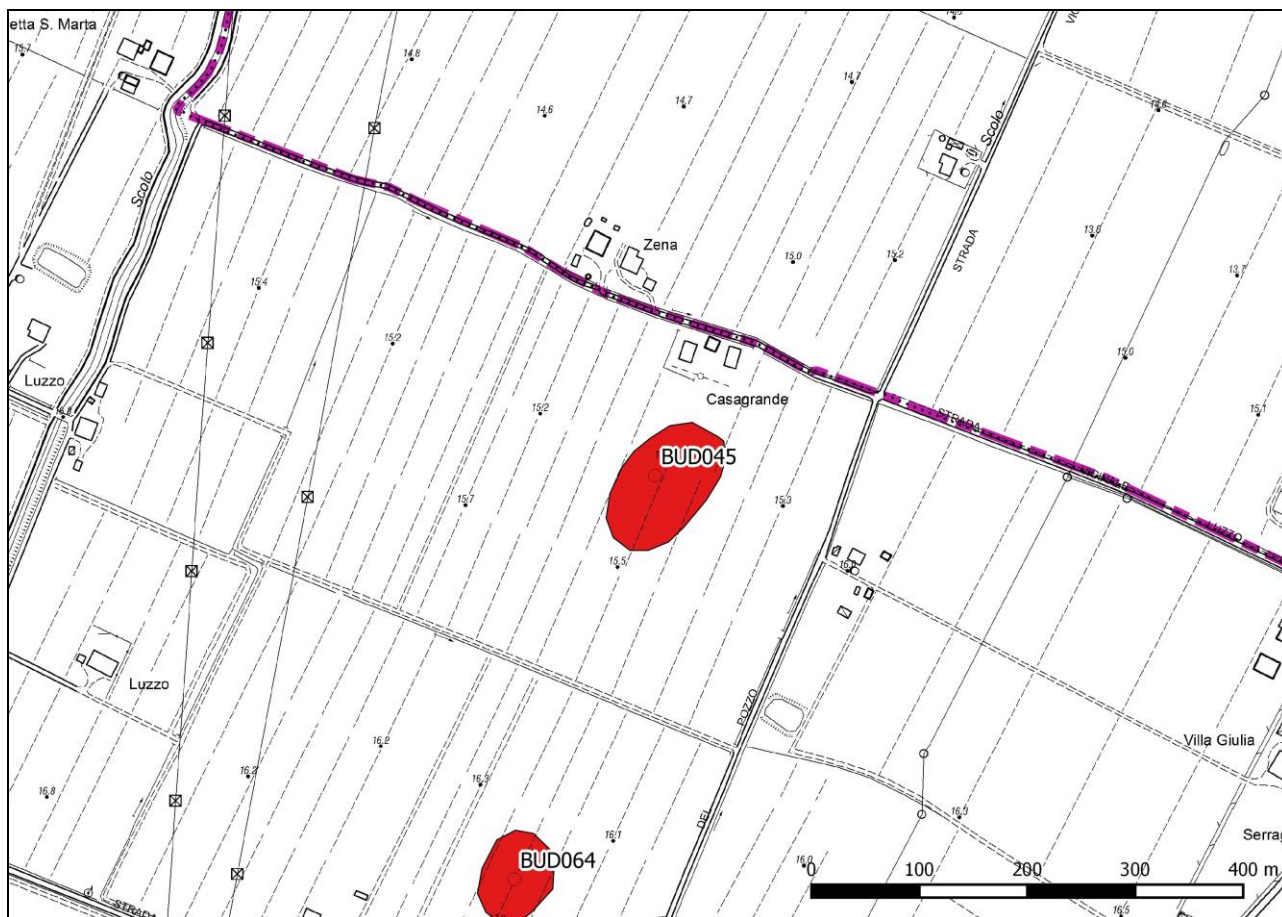
PSC

Categoria

COMPILATORE SCHEDA

Dott. Fabio Bracci

BUD045



Sito BUD045 – scala 1:5000 (da WMS RER: DBTR2013 - CTR5)

93

BUD045

LOCALIZZAZIONE

Provincia Bologna
 Comune Budrio
 Località/toponimo Maddalena Cazzano

RIFERIMENTI GEO-TOPOGRAFICI

Elem. CTR
 Quota + 15 m slm
 Coordinate (UTM RER) 698.302 940513

OGGETTO

Qualificazione cronologica Età romana
 Tipo di deposito concentrazione materiale

SCAVI

Tipo Ricognizione di superficie
 di Stratigrafia

BUD045

INDIVIDUAZIONE

Grado di Ubicabilità: certo.
Fonti: bibliografiche e documenti d'archivio.
Confronto PTCP: nuova segnalazione.
Tipo d'indagine: il sito è stato individuato nel corso delle ricognizioni coordinate dall'ispettrice onoraria dott.ssa E. Silvestri tra la fine degli anni '60 e gli inizi degli anni '80.

CARATTERI AMBIENTALI

Il sito è ubicato in un'area a destinazione agricola; sl (21-12)N, UTM 32TPQ98364056 (SILVESTRI, PILETTI 1982, p. 32); ad ovest rispetto all'incrocio tra le attuali vie Luzzo e Pozzo, Budrio.

DESCRIZIONE

Caratteristiche strutturali e/o affioramenti: sono state rinvenute in affioramento, oltre al materiale ceramico ed edilizio, numerose zanne di suini.

Materiali: frammenti di materiale edilizio, tra cui delle esagonette, frammenti di ceramica di uso comune.

Profondità dei rinvenimenti: al di sotto del livello arativo (da quota -0,5 m dal pdc).

Specificazione cronologica: età romana.

Interpretazione: tracce riferibili ad un edificio rustico di età romana.

94

TOPONOMASTICA

Loc. Maddalena di Cazzano, a sud del toponimo Casagrande.

DOCUMENTI D'ARCHIVIO

- Piano Strutturale Comunale, redatto in forma associata, Quadro Conoscitivo, Sistema territoriale, Carta archeologica, TAV. BuQC.2.1.1b, scala 1:10.000.

BIBLIOGRAFIA

SILVESTRI E., PILETTI F. 1982, *Insedimenti romani nelle maglie centuriali di Budrio e Castenaso*, in *Il territorio di Budrio nell'antichità*, Atti della giornata di studi, Budrio, 6 febbraio 1982, Budrio, pp. 17-41.

TUTELA VIGENTE

Decreto Ministeriale

PTCP (categoria, scheda)

TUTELA PROPOSTA

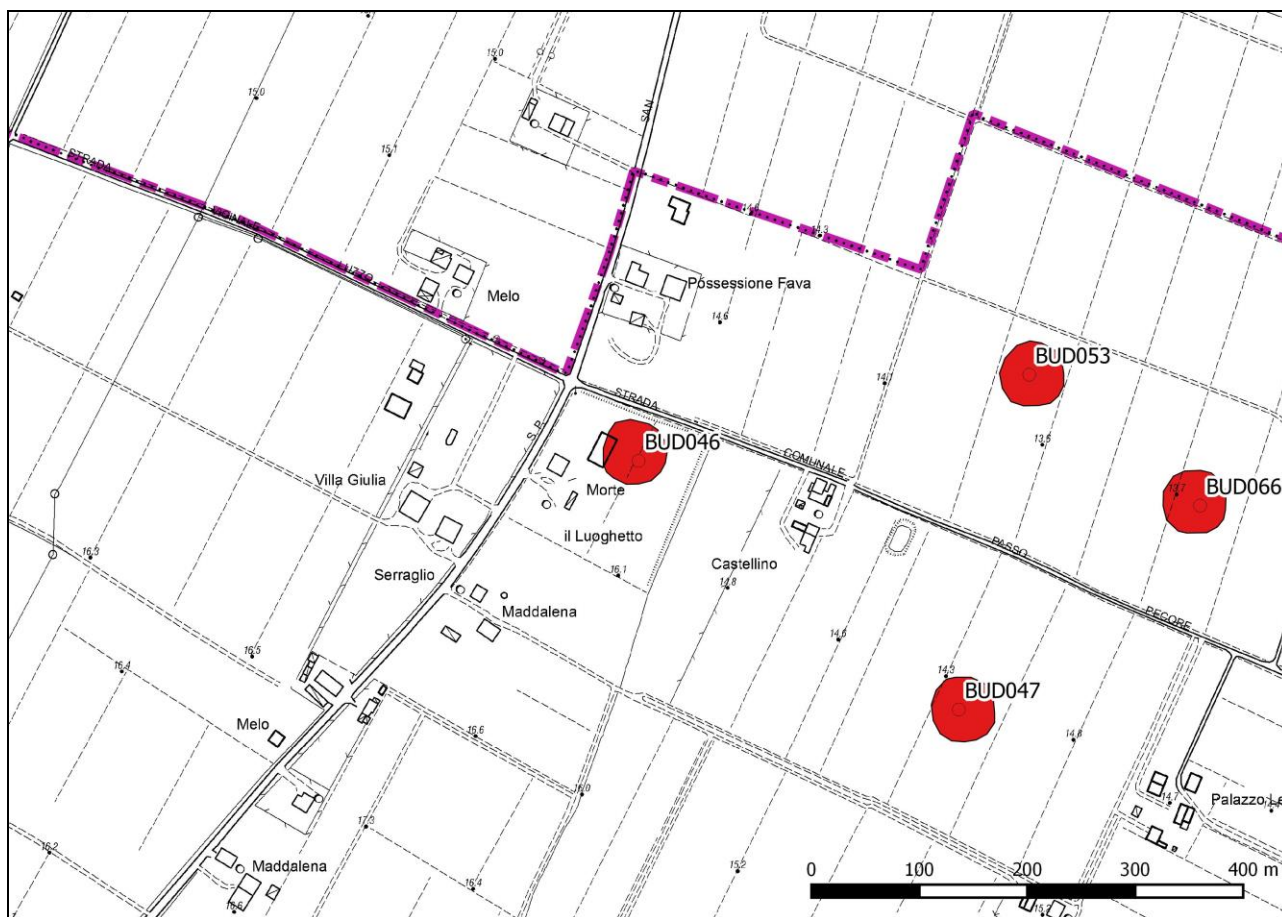
PSC

Categoria

COMPILATORE SCHEDA

Dott. Fabio Bracci

BUD046



Sito BUD046 – scala 1:5000 (da WMS RER: DBTR2013 - CTR5)

BUD046

LOCALIZZAZIONE

Provincia Bologna
 Comune Budrio
 Località/toponimo Maddalena Cazzano

RIFERIMENTI GEO-TOPOGRAFICI

Elem. CTR
 Quota + 15 m slm
 Coordinate (UTM RER) 699.091 940.285

OGGETTO

Qualificazione cronologica Età romana
 Tipo di deposito concentrazione materiale

SCAVI

Tipo Segnalazione
 di Stratigrafia

BUD046

INDIVIDUAZIONE

Grado di Ubicabilità: certo.
 Fonti: bibliografiche e documenti d'archivio.
 Confronto PTCP: nuova segnalazione.
 Tipo d'indagine: il sito è stato posizionato in seguito ad una segnalazione riferita all'Ispettrice Onoraria dott.ssa E. Silvestri.

CARATTERI AMBIENTALI

Il sito è ubicato in un'area a destinazione agricola; sl (21-13)N, UTM 32TPQ98364056 (SILVESTRI, PILETTI 1982, p. 32); a sud dell'incrocio tra le attuali vie S. Donato e Passo Pecore di Cazzano, Budrio.

DESCRIZIONE

Caratteristiche strutturali e/o affioramenti: alcune anfore sarebbero state rinvenute nel corso di lavori agricoli, secondo quanto riferito all'Ispettrice Onoraria E. Silvestri.

Materiali: anfore (numero non precisato) integre.

Profondità dei rinvenimenti: a quota -1 m dal pdc.

Specificazione cronologica: età romana.

Interpretazione: tracce riferibili ad un edificio rustico di età romana.

96

TOPONOMASTICA

Loc. S.M. Maddalena di Cazzano, località il Luoghetto.

DOCUMENTI D'ARCHIVIO

- Piano Strutturale Comunale, redatto in forma associata, Quadro Conoscitivo, Sistema territoriale, Carta archeologica, TAV. BuQC.2.1.1b, scala 1:10.000.

BIBLIOGRAFIA

SILVESTRI E., PILETTI F. 1982, *Insempiamenti romani nelle maglie centuriali di Budrio e Castenaso*, in *Il territorio di Budrio nell'antichità*, Atti della giornata di studi, Budrio, 6 febbraio 1982, Budrio, pp. 17-41.

TUTELA VIGENTE

Decreto Ministeriale

PTCP (categoria, scheda)

TUTELA PROPOSTA

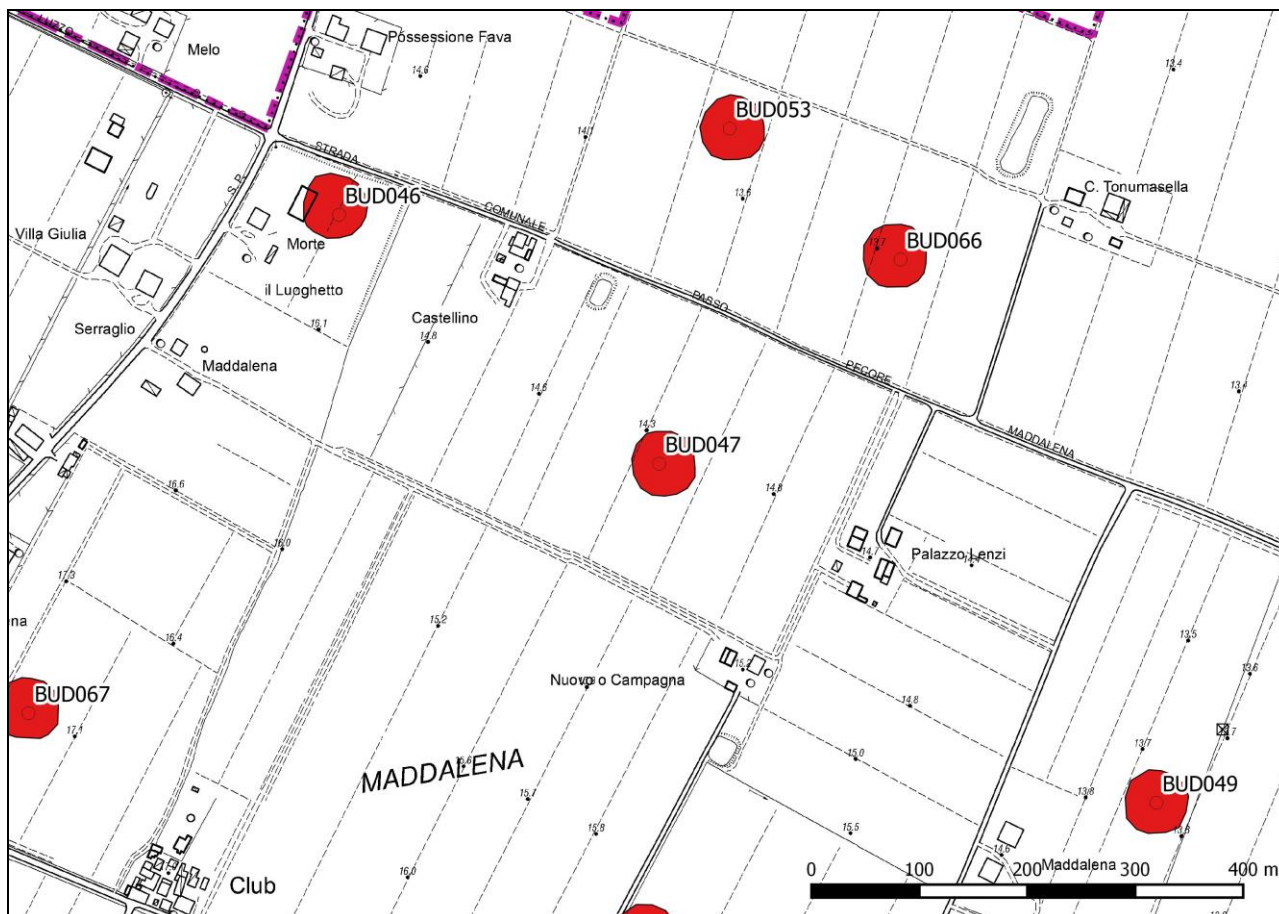
PSC

Categoria

COMPILATORE SCHEDA

Dott. Fabio Bracci

BUD047



Sito BUD047 – scala 1:5000 (da WMS RER: DBTR2013 - CTR5)

BUD047

LOCALIZZAZIONE

Provincia Bologna
 Comune Budrio
 Località/toponimo Maddalena
 Cazzano

RIFERIMENTI GEO-TOPOGRAFICI

Elem. CTR
 Quota + 15 m slm
 Coordinate (UTM RER) 699.388
 940.056

OGGETTO

Qualificazione cronologica Età romana
 Tipo di deposito concentrazione materiale

SCAVI

Tipo Ricognizione di superficie
 di Stratigrafia

BUD047

INDIVIDUAZIONE

Grado di Ubicabilità: certo.
 Fonti: bibliografiche e documenti d'archivio.
 Confronto PTCP: nuova segnalazione.
 Tipo d'indagine: il sito è stato individuato nel corso delle ricognizioni coordinate dall'ispettrice onoraria dott.ssa E. Silvestri tra la fine degli anni'60 e gli inizi degli anni '80.

CARATTERI AMBIENTALI

Il sito è ubicato in un'area a destinazione agricola; sl (21-14)N, UTM 32TPQ99403990 (SILVESTRI, PILETTI 1982, p. 32); a sud di via Passo Pecore di Cazzano, Budrio.

DESCRIZIONE

Caratteristiche strutturali e/o affioramenti: concentrazione di materiale archeologico in superficie.

Materiali: frammenti di materiale edilizio, tra cui delle esagonette, frammenti di ceramica di uso comune (c. a vernice nera, terra sigillata, sigillata chiara).

Profondità dei rinvenimenti: al di sotto del livello arativo (da quota -0,5 m dal pdc).

Specificazione cronologica: età romana.

Interpretazione: tracce riferibili ad un edificio rustico di età romana.

98

TOPONOMASTICA

Loc. Maddalena di Cazzano, a sud-est del toponimo Castellino, a nord-ovest di Palazzo Lenzi.

DOCUMENTI D'ARCHIVIO

- Piano Strutturale Comunale, redatto in forma associata, Quadro Conoscitivo, Sistema territoriale, Carta archeologica, TAV. BuQC.2.1.1b, scala 1:10.000.

BIBLIOGRAFIA

SILVESTRI E., PILETTI F. 1982, *Insedimenti romani nelle maglie centuriali di Budrio e Castenaso*, in *Il territorio di Budrio nell'antichità*, Atti della giornata di studi, Budrio, 6 febbraio 1982, Budrio, pp. 17-41.

TUTELA VIGENTE

Decreto Ministeriale
PTCP (categoria, scheda)

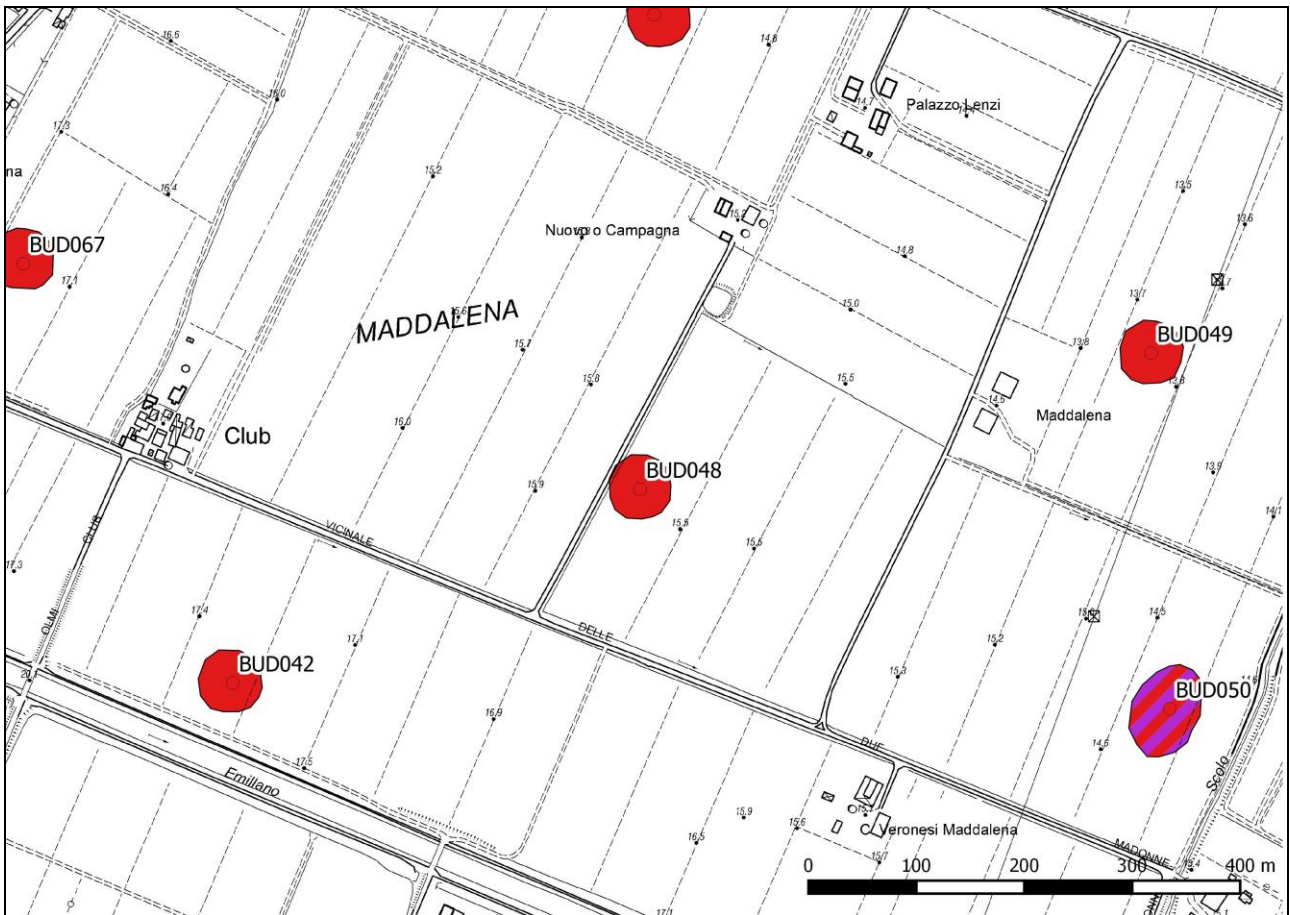
TUTELA PROPOSTA

PSC
Categoria

COMPILATORE SCHEDA

Dott. Fabio Bracci

BUD048



Sito BUD048 – scala 1:5000 (da WMS RER: DBTR2013 - CTR5)

BUD048

LOCALIZZAZIONE

Provincia Bologna
 Comune Budrio
 Località/toponimo Maddalena di Cazzano

RIFERIMENTI GEO-TOPOGRAFICI

Elem. CTR
 Quota + 15 m slm
 Coordinate (UTM RER) 699.371 939.616

OGGETTO

Qualificazione cronologica Età romana
 Tipo di deposito concentrazione materiale

SCAVI

Tipo Ricognizione di superficie
 di Stratigrafia

BUD048

INDIVIDUAZIONE

Grado di Ubicabilità: certo.
 Fonti: bibliografiche e documenti d'archivio.
 Confronto PTCP: nuova segnalazione.
 Tipo d'indagine: il sito è stato individuato nel corso delle ricognizioni coordinate dall'ispettrice onoraria dott.ssa E. Silvestri tra la fine degli anni '60 e gli inizi degli anni '80.

CARATTERI AMBIENTALI

Il sito è ubicato in un'area a destinazione agricola; sl (21-14)S, UTM 32TPQ99303944 (SILVESTRI, PILETTI 1982, p. 32); a nord di via due Madonne, Budrio.

DESCRIZIONE

Caratteristiche strutturali e/o affioramenti: concentrazione di materiale archeologico in superficie.

Materiali: frammenti di materiale edilizio, frammenti di ceramica di uso comune, terra sigillata.

Profondità dei rinvenimenti: al di sotto del livello arativo (da quota -0,5 m dal pdc).

Specificazione cronologica: età romana.

Interpretazione: tracce riferibili ad un edificio rustico di età romana.

100

TOPONOMASTICA

Loc. Maddalena di Cazzano, a sud del toponimo Nuovo o Campagna.

DOCUMENTI D'ARCHIVIO

- Piano Strutturale Comunale, redatto in forma associata, Quadro Conoscitivo, Sistema territoriale, Carta archeologica, TAV. BuQC.2.1.1b, scala 1:10.000.

BIBLIOGRAFIA

SILVESTRI E., PILETTI F. 1982, *Insempiamenti romani nelle maglie centuriali di Budrio e Castenaso*, in *Il territorio di Budrio nell'antichità*, Atti della giornata di studi, Budrio, 6 febbraio 1982, Budrio, pp. 17-41.

TUTELA VIGENTE

Decreto Ministeriale

PTCP (categoria, scheda)

TUTELA PROPOSTA

PSC

Categoria

COMPILATORE SCHEDA

Dott. Fabio Bracci

BUD049



Sito BUD049 – scala 1:5000 (da WMS RER: DBTR2013 - CTR5)

BUD049

LOCALIZZAZIONE

Provincia Bologna
 Comune Budrio
 Località/toponimo Maddalena
 Cazzano

RIFERIMENTI GEO-TOPOGRAFICI

Elem. CTR
 Quota + 15 m slm
 Coordinate (UTM RER) 699.848
 939.745

OGGETTO

Qualificazione cronologica Età romana
 Tipo di deposito concentrazione
 materiale

SCAVI

Tipo Ricognizione di
 superficie
 di Stratigrafia

BUD049

INDIVIDUAZIONE

Grado di Ubicabilità: certo.

Fonti: bibliografiche e documenti d'archivio.

Confronto PTCP: nuova segnalazione.

Tipo d'indagine: il sito è stato individuato nel corso delle ricognizioni coordinate dall'ispettrice onoraria dott.ssa E. Silvestri tra la fine degli anni '60 e gli inizi degli anni '80.

CARATTERI AMBIENTALI

Il sito è ubicato in un'area a destinazione agricola; sl (21-15)N, UTM 32TPQ99733949 (SILVESTRI, PILETTI 1982, p. 32); tra via Sarti Longhi e lo scolo Fiumicello, Budrio.

DESCRIZIONE

Caratteristiche strutturali e/o affioramenti: concentrazione di materiale archeologico in superficie.

Materiali: frammenti di materiale edilizio, frammenti di ceramica di uso comune, terra sigillata.

Profondità dei rinvenimenti: al di sotto del livello arativo (da quota -0,5 m dal pdc).

Specificazione cronologica: età romana.

Interpretazione: tracce riferibili ad un edificio rustico di età romana.

TOPONOMASTICA

Loc. Maddalena di Cazzano, ad est del toponimo Maddalena.

DOCUMENTI D'ARCHIVIO

- Piano Strutturale Comunale, redatto in forma associata, Quadro Conoscitivo, Sistema territoriale, Carta archeologica, TAV. BuQC.2.1.1b, scala 1:10.000.

BIBLIOGRAFIA

SILVESTRI E., PILETTI F. 1982, *Insedimenti romani nelle maglie centuriali di Budrio e Castenaso*, in *Il territorio di Budrio nell'antichità*, Atti della giornata di studi, Budrio, 6 febbraio 1982, Budrio, pp. 17-41.

TUTELA VIGENTE

Decreto Ministeriale

PTCP (categoria, scheda)

TUTELA PROPOSTA

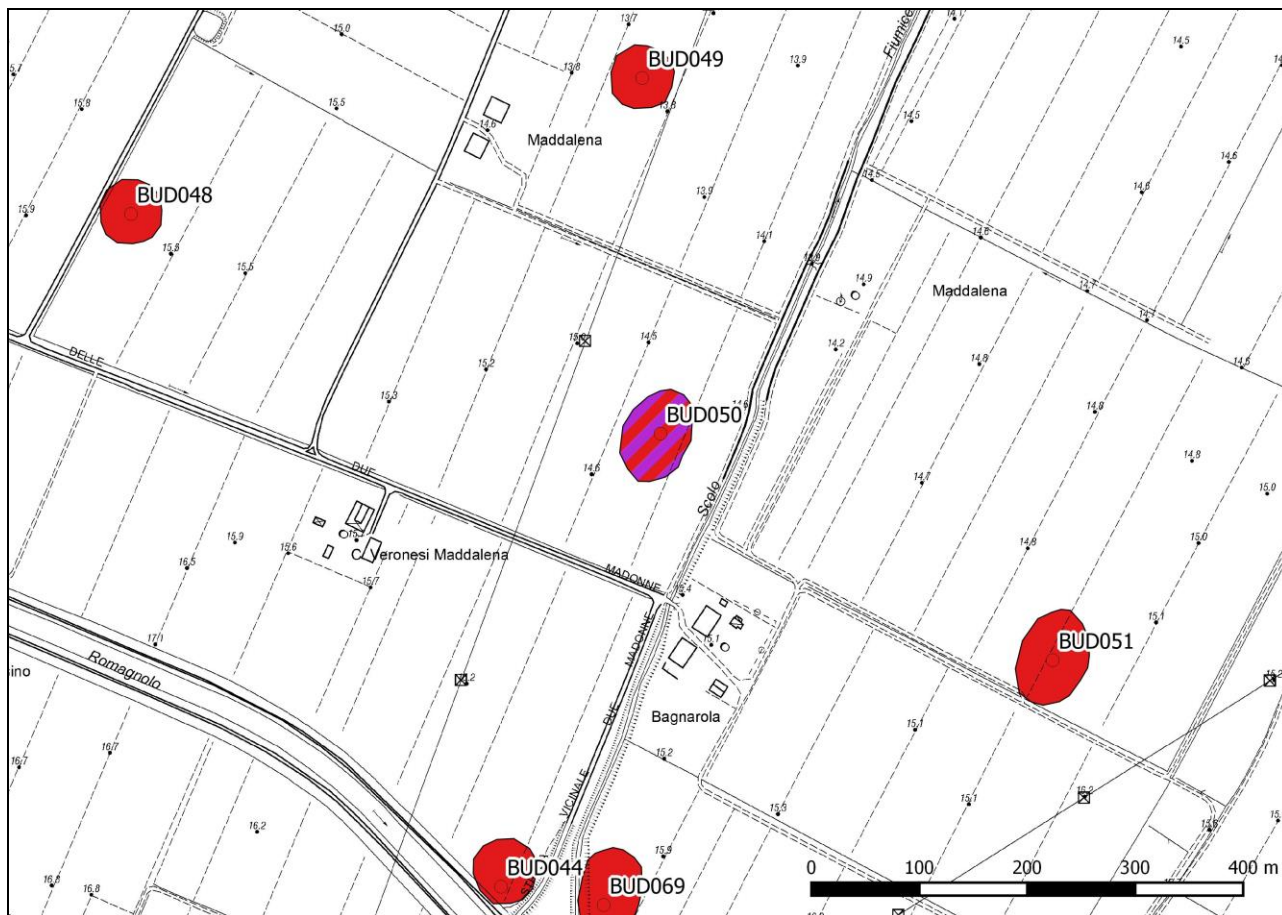
PSC

Categoria

COMPILATORE SCHEDA

Dott. Fabio Bracci

BUD050



Sito BUD050 – scala 1:5000 (da WMS RER: DBTR2013 - CTR5)

BUD050

LOCALIZZAZIONE

Provincia Bologna
 Comune Budrio
 Località/toponimo Maddalena di Cazzano

RIFERIMENTI GEO-TOPOGRAFICI

Elem. CTR
 Quota + 15 m slm
 Coordinate (UTM RER) 699.864
 939.413

OGGETTO

Qualificazione cronologica Età romana / età medievale
 Tipo di deposito concentrazione materiale

SCAVI

Tipo Ricognizione di superficie
 di Stratigrafia

BUD050

INDIVIDUAZIONE

Grado di Ubicabilità: certo.
 Fonti: bibliografiche e documenti d'archivio.
 Confronto PTCP: nuova segnalazione.
 Tipo d'indagine: il sito è stato individuato nel corso delle ricognizioni coordinate dall'ispettrice onoraria dott.ssa E. Silvestri tra la fine degli anni '60 e gli inizi degli anni '80.

CARATTERI AMBIENTALI

Il sito è ubicato in un'area a destinazione agricola; sl (21-15)S1, UTM 32TPQ99913914 (SILVESTRI, PILETTI 1982, p. 32); ad ovest dello scolo Fiumicello, in corrispondenza della curva a gomito di via due Madonne, Budrio.

DESCRIZIONE

Caratteristiche strutturali e/o affioramenti: i materiali di età romana sono stati rinvenuti “in mezzo a molti frammenti di ceramica medievale” in superficie.

Materiali: frammenti di materiale edilizio, frammenti di ceramica di uso comune (c. a vernice nera, terra sigillata).

Profondità dei rinvenimenti: al di sotto del livello arativo (da quota -0,5 m dal pdc).

Specificazione cronologica: età romana / età medievale.

Interpretazione: tracce riferibili ad un edificio rustico di età romana con probabili fasi di rioccupazione in età medievale.

104

TOPONOMASTICA

Loc. Maddalena di Cazzano, ad ovest dello scolo Fiumicello; a nord del toponimo Bagnarola.

DOCUMENTI D'ARCHIVIO

- Piano Strutturale Comunale, redatto in forma associata, Quadro Conoscitivo, Sistema territoriale, Carta archeologica, TAV. BuQC.2.1.1b, scala 1:10.000.

BIBLIOGRAFIA

SILVESTRI E., PILETTI F. 1982, *Insedimenti romani nelle maglie centuriali di Budrio e Castenaso*, in *Il territorio di Budrio nell'antichità*, Atti della giornata di studi, Budrio, 6 febbraio 1982, Budrio, pp. 17-41.

TUTELA VIGENTE

Decreto Ministeriale

PTCP (categoria, scheda)

TUTELA PROPOSTA

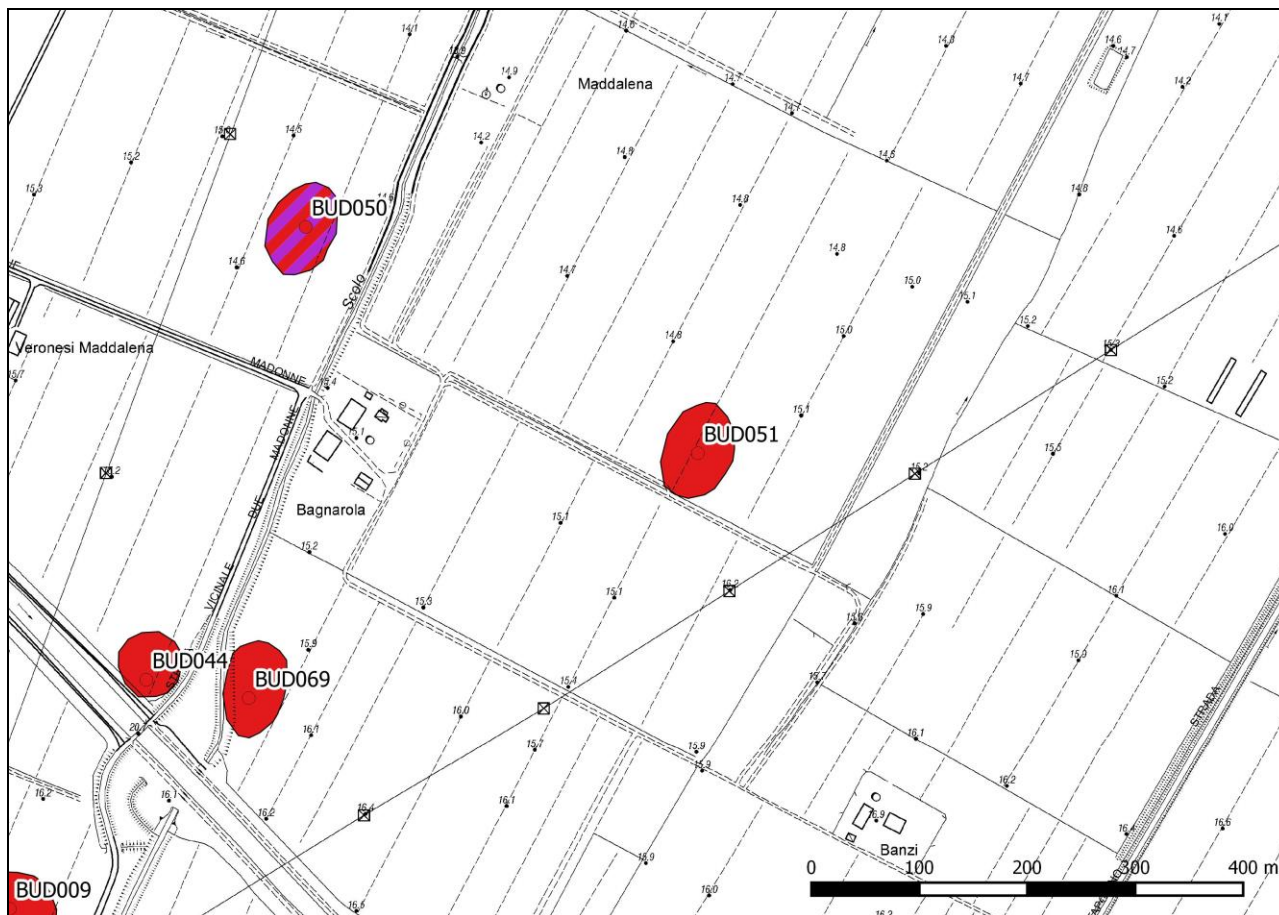
PSC

Categoria

COMPILATORE SCHEDA

Dott. Fabio Bracci

BUD051



105

Sito BUD051 – scala 1:5000 (da WMS RER: DBTR2013 - CTR5)

BUD051

LOCALIZZAZIONE

Provincia Bologna
 Comune Budrio
 Località/toponimo Maddalena Cazzano

RIFERIMENTI GEO-TOPOGRAFICI

Elem. CTR
 Quota + 15 m slm
 Coordinate (UTM RER) 700.229 939.204

OGGETTO

Qualificazione cronologica Età romana

Tipo di deposito concentrazione di materiale, sepolture?

SCAVI

Tipo Ricognizione di superficie

di Stratigrafia

BUD051

INDIVIDUAZIONE

Grado di Ubicabilità: certo.

Fonti: bibliografiche e documenti d'archivio.

Confronto PTCP: nuova segnalazione.

Tipo d'indagine: il sito è stato individuato nel corso delle ricognizioni coordinate dall'ispettrice onoraria dott.ssa E. Silvestri tra la fine degli anni '60 e gli inizi degli anni '80.

CARATTERI AMBIENTALI

Il sito è ubicato in un'area a destinazione agricola; sl (21-15)S2, UTM 32TQQ00223910 (SILVESTRI, PILETTI 1982, p. 32); compreso tra lo scolo Fiumicello e via Cantapoiana, Budrio.

DESCRIZIONE

Caratteristiche strutturali e/o affioramenti: un contadino del posto ha riferito di aver trovato numerose ossa umane, nel campo immediatamente ad est.

Materiali: frammenti di materiale edilizio, frammenti di ceramica di uso comune, (terra sigillata, c. grigia a pareti sottili); sono state rinvenute numerose scorie "di fusione ferrose", ed un elemento di bardatura di cavallo in bronzo e argento.

Profondità dei rinvenimenti: al di sotto del livello arativo (da quota -0,5 m dal pdc).

Specificazione cronologica: età romana.

Interpretazione: tracce riferibili ad un edificio rustico di età romana con probabile sepolcreto prediale.

TOPONOMASTICA

Loc. Maddalena di Cazzano, ad est del toponimo Bagnarola.

DOCUMENTI D'ARCHIVIO

- Piano Strutturale Comunale, redatto in forma associata, Quadro Conoscitivo, Sistema territoriale, Carta archeologica, TAV. BuQC.2.1.1a, scala 1:10.000.

BIBLIOGRAFIA

SILVESTRI E., PILETTI F. 1982, *Insedimenti romani nelle maglie centuriali di Budrio e Castenaso*, in *Il territorio di Budrio nell'antichità*, Atti della giornata di studi, Budrio, 6 febbraio 1982, Budrio, pp. 17-41.

TUTELA VIGENTE

Decreto Ministeriale
PTCP (categoria, scheda)

TUTELA PROPOSTA

PSC
Categoria

COMPILATORE SCHEDA

Dott. Fabio Bracci

BUD052



Sito BUD052 – scala 1:5000 (da WMS RER: DBTR2013 - CTR5)

BUD052

LOCALIZZAZIONE

Provincia Bologna
 Comune Budrio
 Località/toponimo Maddalena Cazzano

RIFERIMENTI GEO-TOPOGRAFICI

Elem. CTR
 Quota + 13 m slm
 Coordinate (UTM RER) 699.986 940.607

OGGETTO

Qualificazione cronologica Età romana
 Tipo di deposito concentrazione materiale

SCAVI

Tipo Ricognizione di superficie
 di Stratigrafia

BUD052

INDIVIDUAZIONE

Grado di Ubicabilità: certo.
 Fonti: bibliografiche e documenti d'archivio.
 Confronto PTCP: nuova segnalazione.
 Tipo d'indagine: il sito è stato individuato nel corso delle ricognizioni coordinate dall'ispettrice onoraria dott.ssa E. Silvestri tra la fine degli anni '60 e gli inizi degli anni '80.

CARATTERI AMBIENTALI

Il sito è ubicato in un'area a destinazione agricola; sl (22-14)N, UTM 32TPQ99964064 (SILVESTRI, PILETTI 1982, p. 32); compreso tra lo scolo Fiumicello e via S. Donato, Budrio.

DESCRIZIONE**Caratteristiche strutturali e/o affioramenti:**

Materiali: frammenti di materiale edilizio, tra cui delle esagonette, frammenti di ceramica di uso comune.

Profondità dei rinvenimenti: al di sotto del livello arativo (da quota -0,5 m dal pdc).

Specificazione cronologica: età romana.

Interpretazione: tracce riferibili ad un edificio rustico di età romana.

TOPONOMASTICA

Loc. Maddalena di Cazzano, a nord della Cascina Tonumasella.

DOCUMENTI D'ARCHIVIO

- Piano Strutturale Comunale, redatto in forma associata, Quadro Conoscitivo, Sistema territoriale, Carta archeologica, TAV. BuQC.2.1.1b, scala 1:10.000.

BIBLIOGRAFIA

SILVESTRI E., PILETTI F. 1982, *Insedimenti romani nelle maglie centuriali di Budrio e Castenaso*, in *Il territorio di Budrio nell'antichità*, Atti della giornata di studi, Budrio, 6 febbraio 1982, Budrio, pp. 17-41.

TUTELA VIGENTE

Decreto Ministeriale

PTCP (categoria, scheda)

TUTELA PROPOSTA

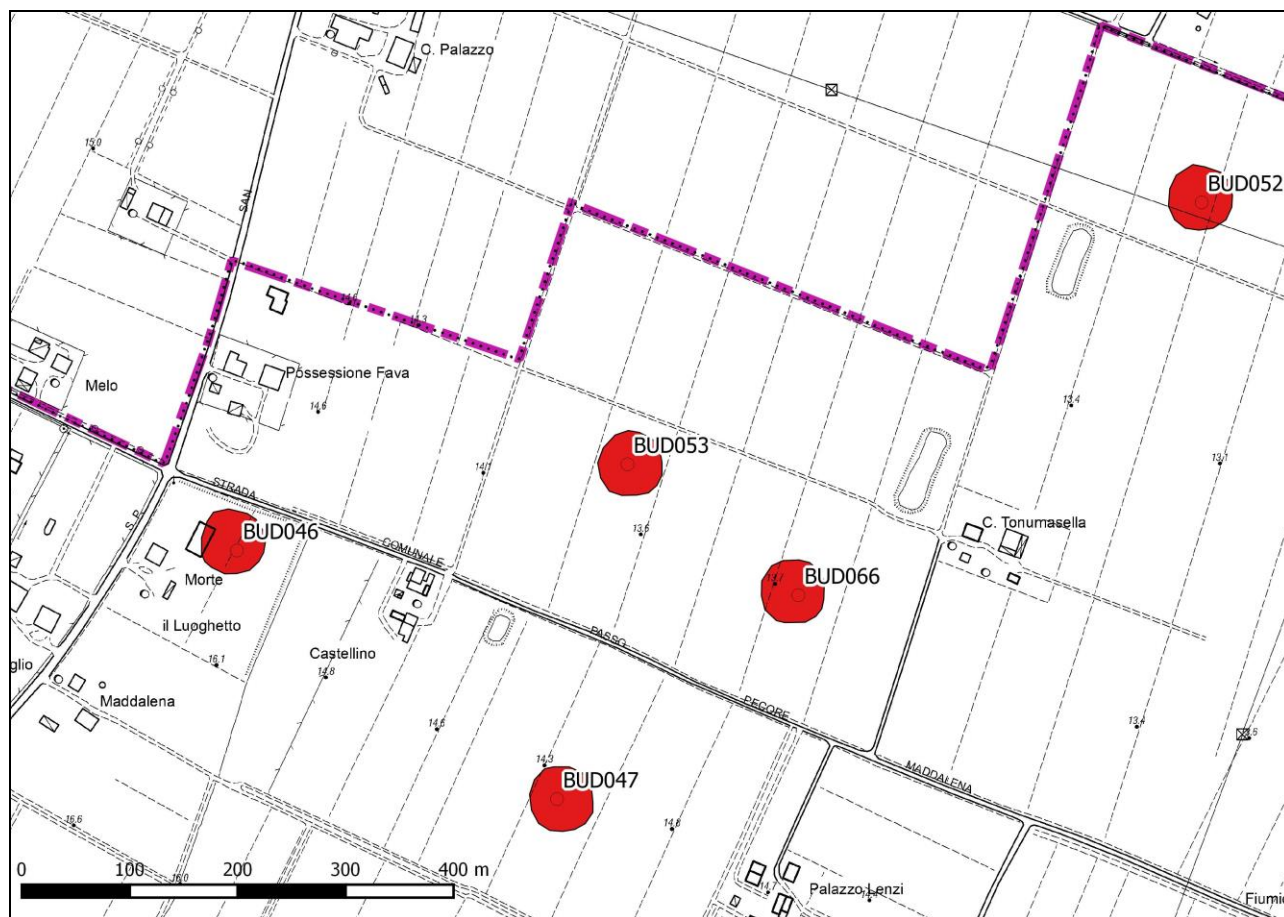
PSC

Categoria

COMPILATORE SCHEDA

Dott. Fabio Bracci

BUD053



Sito BUD053 – scala 1:5000 (da WMS RER: DBTR2013 - CTR5)

BUD053

LOCALIZZAZIONE

Provincia Bologna
 Comune Budrio
 Località/toponimo Maddalena di Cazzano

RIFERIMENTI GEO-TOPOGRAFICI

Elem. CTR
 Quota + 13 m slm
 Coordinate (UTM RER) 699.453
 940.365

OGGETTO

Qualificazione cronologica Età romana
 Tipo di deposito concentrazione materiale

SCAVI

Tipo Ricognizione di superficie
 di Stratigrafia

BUD053

INDIVIDUAZIONE

Grado di Ubicabilità: certo.

Fonti: bibliografiche e documenti d'archivio.

Confronto PTCP: nuova segnalazione.

Tipo d'indagine: il sito è stato individuato nel corso delle ricognizioni coordinate dall'ispettrice onoraria dott.ssa E. Silvestri tra la fine degli anni '60 e gli inizi degli anni '80.

CARATTERI AMBIENTALI

Il sito è ubicato in un'area a destinazione agricola; sl (22-14)S, UTM 32TPQ99424003 (SILVESTRI, PILETTI 1982, p. 32); a nord di via Passo Pecore di Cazzano, Budrio.

DESCRIZIONE

Caratteristiche strutturali e/o affioramenti: il materiale risultava concentrato in due punti, distanti tra loro 157 m.

Materiali: frammenti di materiale edilizio, frammenti di ceramica di uso comune (c. a vernice nera, terra sigillata).

Profondità dei rinvenimenti: al di sotto del livello arativo (da quota -0,5 m dal pdc).

Specificazione cronologica: età romana.

Interpretazione: tracce riferibili ad un edificio rustico di età romana.

110

TOPONOMASTICA

Loc. Maddalena di Cazzano, a nord-est del toponimo Castellino.

DOCUMENTI D'ARCHIVIO

- Piano Strutturale Comunale, redatto in forma associata, Quadro Conoscitivo, Sistema territoriale, Carta archeologica, TAV. BuQC.2.1.1b, scala 1:10.000.

BIBLIOGRAFIA

SILVESTRI E., PILETTI F. 1982, *Insempiamenti romani nelle maglie centuriali di Budrio e Castenaso*, in *Il territorio di Budrio nell'antichità*, Atti della giornata di studi, Budrio, 6 febbraio 1982, Budrio, pp. 17-41.

TUTELA VIGENTE

Decreto Ministeriale
PTCP (categoria, scheda)

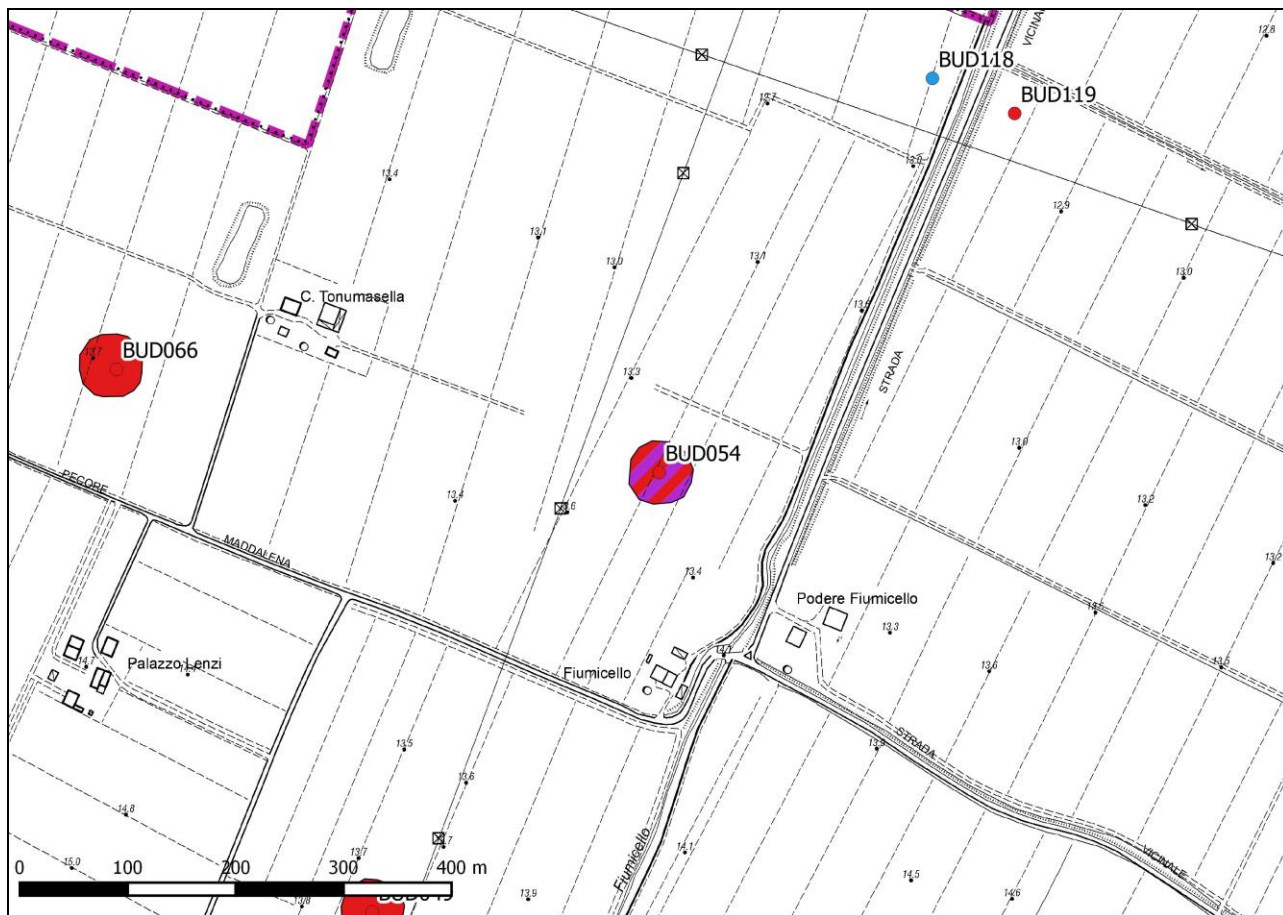
TUTELA PROPOSTA

PSC
Categoria

COMPILATORE SCHEDA

Dott. Fabio Bracci

BUD054



Sito BUD054 – scala 1:5000 (da WMS RER: DBTR2013 - CTR5)

BUD054

LOCALIZZAZIONE

Provincia Bologna
 Comune Budrio
 Località/toponimo Maddalena Cazzano

RIFERIMENTI GEO-TOPOGRAFICI

Elem. CTR
 Quota + 13 m slm
 Coordinate (UTM RER) 700.114 940.148

OGGETTO

Qualificazione cronologica Età romana / Età medievale
 Tipo di deposito concentrazione materiale

SCAVI

Tipo Ricognizione di superficie
 di Stratigrafia

BUD054

INDIVIDUAZIONE

Grado di Ubicabilità: certo.
 Fonti: bibliografiche e documenti d'archivio.
 Confronto PTCP: nuova segnalazione.
 Tipo d'indagine: il sito è stato individuato nel corso delle ricognizioni coordinate dall'ispettrice onoraria dott.ssa E. Silvestri tra la fine degli anni'60 e gli inizi degli anni '80.

CARATTERI AMBIENTALI

Il sito è ubicato in un'area a destinazione agricola; s1 (22-15)S, UTM 32TQQ00204030 (SILVESTRI, PILETTI 1982, p. 32); a nord dell'incrocio tra le attuali vie Passo Pecore di Cazzano e via Cantapoiana, Budrio.

DESCRIZIONE

Caratteristiche strutturali e/o affioramenti:

Materiali: frammenti di materiale edilizio, tra cui delle esagonette, frammenti di ceramica di uso comune (pietra ollare, terra sigillata).

Profondità dei rinvenimenti: al di sotto del livello arativo (da quota -0,5 m dal pdc).

Specificazione cronologica: età romana / età medievale.

Interpretazione: tracce riferibili ad un edificio rustico di età romana, con probabili fasi di frequentazione in età altomedievale.

112

TOPONOMASTICA

Loc. Maddalena di Cazzano, a nord del toponimo Fiumicello.

DOCUMENTI D'ARCHIVIO

- Piano Strutturale Comunale, redatto in forma associata, Quadro Conoscitivo, Sistema territoriale, Carta archeologica, TAV. BuQC.2.1.1b, scala 1:10.000.

BIBLIOGRAFIA

SILVESTRI E., PILETTI F. 1982, *Insedimenti romani nelle maglie centuriali di Budrio e Castenaso*, in *Il territorio di Budrio nell'antichità*, Atti della giornata di studi, Budrio, 6 febbraio 1982, Budrio, pp. 17-41.

TUTELA VIGENTE

Decreto Ministeriale
PTCP (categoria, scheda)

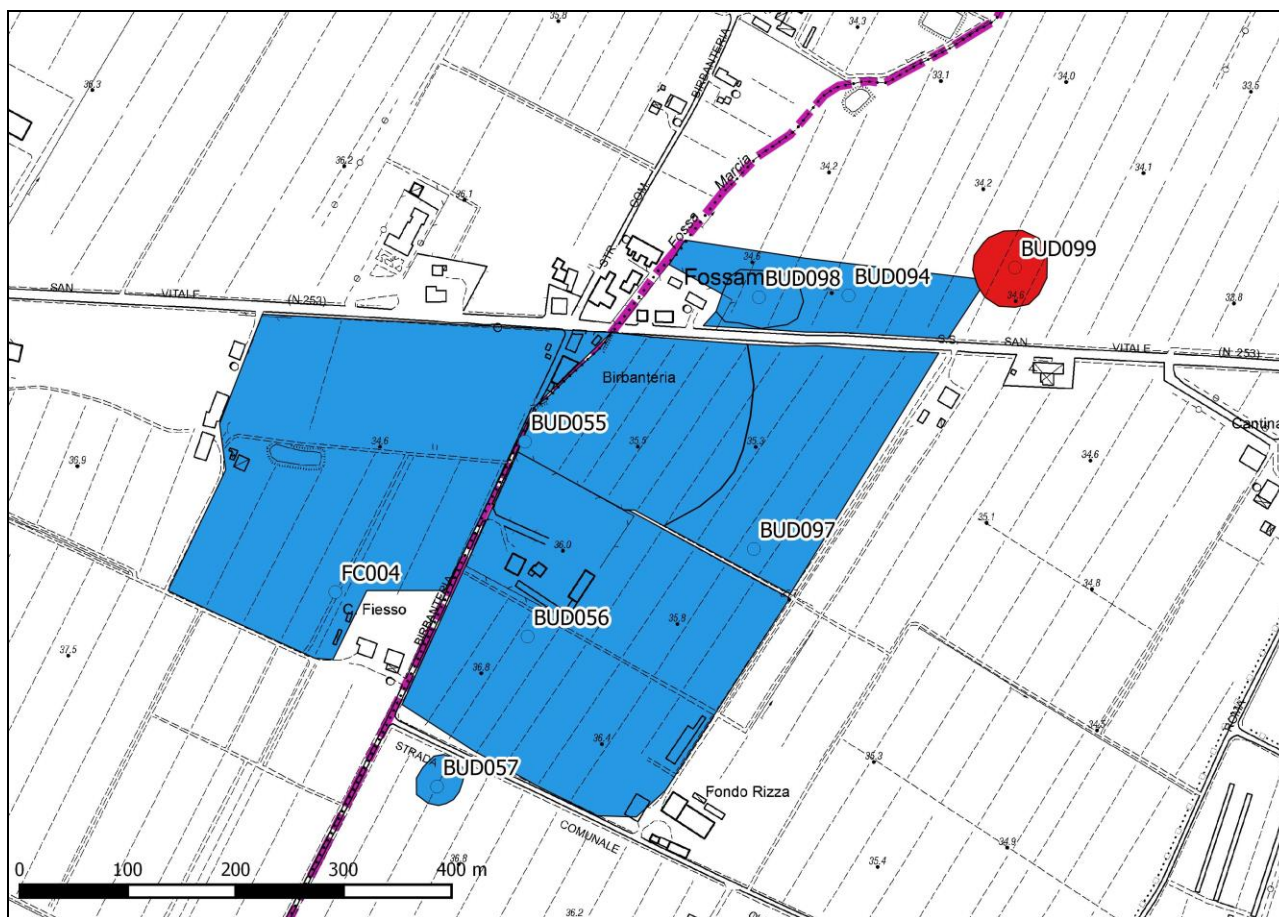
TUTELA PROPOSTA

PSC
Categoria

COMPILATORE SCHEDA

Dott. Fabio Bracci

BUD055



Sito BUD055 – scala 1:5000 (da WMS RER: DBTR2013 - CTR5)

BUD055

LOCALIZZAZIONE

Provincia Bologna
 Comune Budrio
 Località/toponimo Fossamarca

RIFERIMENTI GEO-TOPOGRAFICI

Elem. CTR
 Quota + 36 m slm
 Coordinate (UTM RER) 698.492
 930.598

OGGETTO

Qualificazione cronologica Età del ferro
 Tipo di deposito concentrazione materiale

SCAVI

Tipo Ricognizione di superficie
 di Stratigrafia

BUD055

INDIVIDUAZIONE

Grado di Ubicabilità: certo.
 Fonti: documenti d'archivio.
 Confronto PTCP: area di concentrazione di materiali archeologici (art. 8.2c), sito n°14.

Tipo d'indagine: il sito è stato individuato in seguito a ricognizioni di superficie condotte dall'Isp. Onorario Paolo Calligola, nel 1996. Corrisponde all'area indicata con il n.1 nella segnalazione dell'I.O. P. Calligola.

NOTE

Sono state notate discrepanze tra la collocazione nella documentazione di archivio e l'ubicazione nel precedente PSC (Tav. dei vincoli 2h). I siti BUD055, BUD056, BUD094, BUD097 e BUD098 costituiscono in realtà un'entità unica (peraltro collegata al sito FC004 di cui si riporta la scheda in calce al presente documento). Tale sito unico è stato suddiviso in diverse zone in quanto si è dovuto tenere conto dell'impostazione della carta archeologica del PSC pregresso.

CARATTERI AMBIENTALI

Il sito è ubicato in un'area a destinazione agricola, a sud-est dell'incrocio tra la SP253 e via Carlina, Budrio.

DESCRIZIONE

Caratteristiche strutturali e/o affioramenti: il materiale ceramico è stato rinvenuto all'interno di larghe porzioni di terreno nerastro.

Materiali: ceramica grigia, di impasto.

Profondità dei rinvenimenti: al di sotto del livello arativo (da quota -0,5 m dal pdc).

Specificazione cronologica: età del ferro (V sec. a.C.)

Interpretazione: tracce di frequentazione (insediamento?) della seconda età del ferro.

TOPONOMASTICA

Loc. Fossamarcia, fondo Birbanteria.

DOCUMENTI D'ARCHIVIO

- Segnalazione dell'Ispettore Onorario P. Calligola, protocollo n° 5377, pos. B/2, Archivio Storico, del 13/05/1996.
- Piano Strutturale Comunale, Tutele e vincoli di natura storico-culturale, paesaggistica e ambientale, Tav. 2h, 2009-2010.
- Piano Strutturale Comunale, redatto in forma associata, Quadro Conoscitivo, Sistema territoriale, Carta archeologica, TAV. BuQC.2.1.1c, scala 1:10.000.
- Piano Territoriale di Coordinamento Provinciale, provincia di Bologna, Tutela dei sistemi ambientali e delle risorse naturali e storico-culturali, scala 1:25.000 – tav. 1, foglio IV, delibera del Consiglio Provinciale n.27 del 25/06/2012; allegato D.

BIBLIOGRAFIA

TUTELA VIGENTE

Decreto Ministeriale

PTCP (categoria, scheda) sito n°14, ex art. 8.2c

TUTELA PROPOSTA

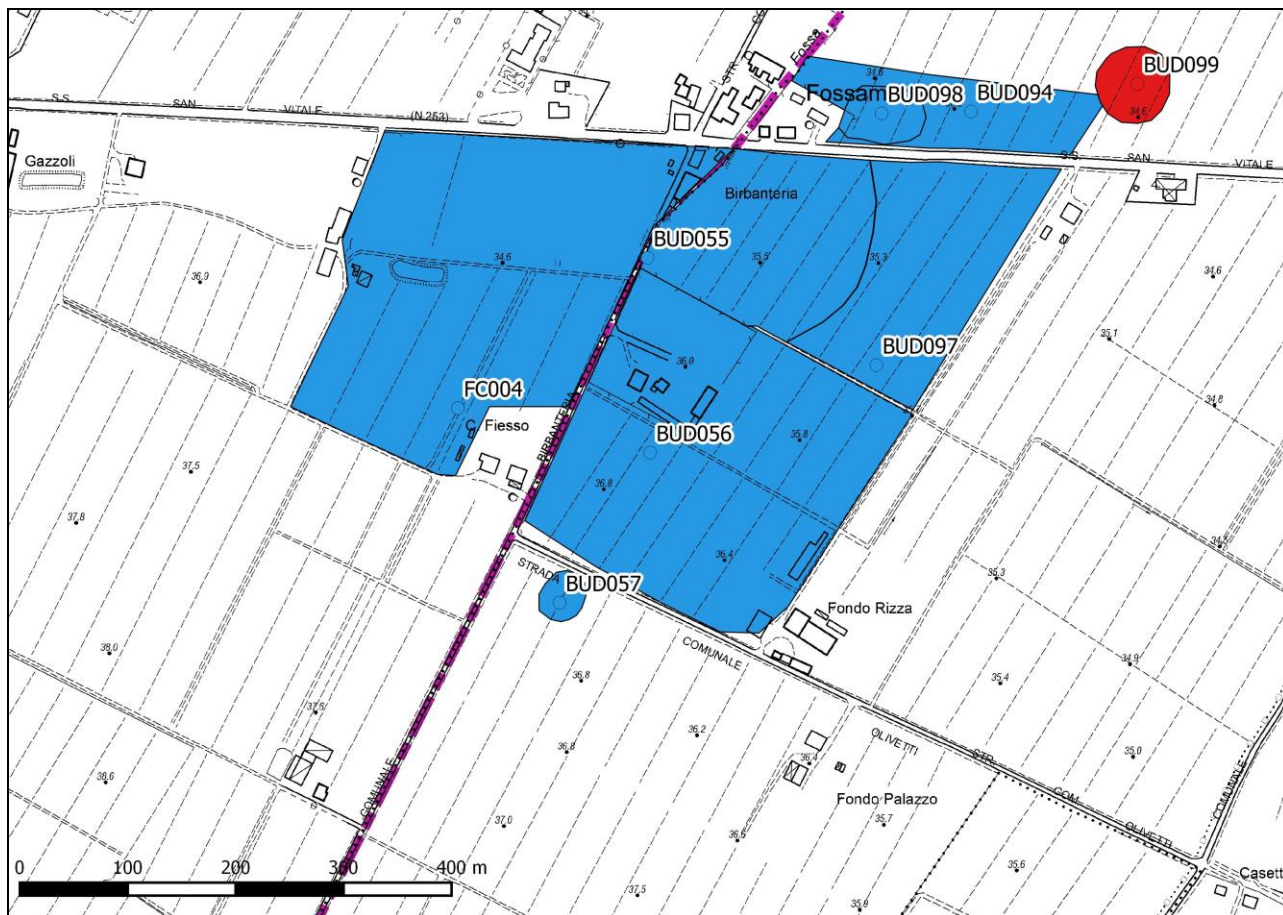
PSC

Categoria b2

COMPILATORE SCHEDA

Dott. Fabio Bracci

BUD056



Sito BUD056 – scala 1:5000 (da WMS RER: DBTR2013 - CTR5)

BUD056

LOCALIZZAZIONE

Provincia Bologna
 Comune Budrio
 Località/toponimo Fossamarcia

RIFERIMENTI GEO-TOPOGRAFICI

Elem. CTR
 Quota + 36 m slm
 Coordinate (UTM RER) 698.494
 930.418

OGGETTO

Qualificazione cronologica Età del ferro
 Tipo di deposito concentrazione materiale

SCAVI

Tipo Ricognizione di superficie
 di Stratigrafia

BUD056

INDIVIDUAZIONE

Grado di Ubicabilità: certo.
 Fonti: documenti di archivio.
 Confronto PTCP: nuova segnalazione.

Tipo d'indagine: il sito è stato individuato in seguito a ricognizioni di superficie condotte dall'Isp. Onorario Paolo Calligola, nel 1996. Corrisponde all'area indicata con il n.3 nella segnalazione dell'I.O. P. Calligola.

NOTE

Nel PSC l'area è indicata come tra quelle a potenziale archeologico (art. 2.15 c.10, 11).

CARATTERI AMBIENTALI

Il sito è ubicato in un'area a destinazione agricola, a nord di via Olivetti.

DESCRIZIONE

Caratteristiche strutturali e/o affioramenti: il materiale ceramico è stato rinvenuto all'interno di larghe porzioni di terreno nerastro.

Materiali: ceramica grigia, di impasto, framm. di ceramica attica a figure rosse, due fusaiole, vago di collana in vetro blu.

Profondità dei rinvenimenti: al di sotto del livello arativo (da quota -0,5 m dal pdc).

Specificazione cronologica: età del ferro (V sec. a.C.)

Interpretazione: tracce di frequentazione (insediamento?) della seconda età del ferro.

TOPONOMASTICA

Loc. Fossamarcia, fondo Rizza, comune di Budrio.

DOCUMENTI D'ARCHIVIO

- Segnalazione dell'Ispettore Onorario P. Calligola, protocollo n° 5377, pos. B/2, Archivio Storico, del 13/05/1996.
- Piano Strutturale Comunale, Tutele e vincoli di natura storico-culturale, paesaggistica e ambientale, approvazione del 15.12.2010, TAV. 2h, scala 1:5.000.

BIBLIOGRAFIA

TUTELA VIGENTE

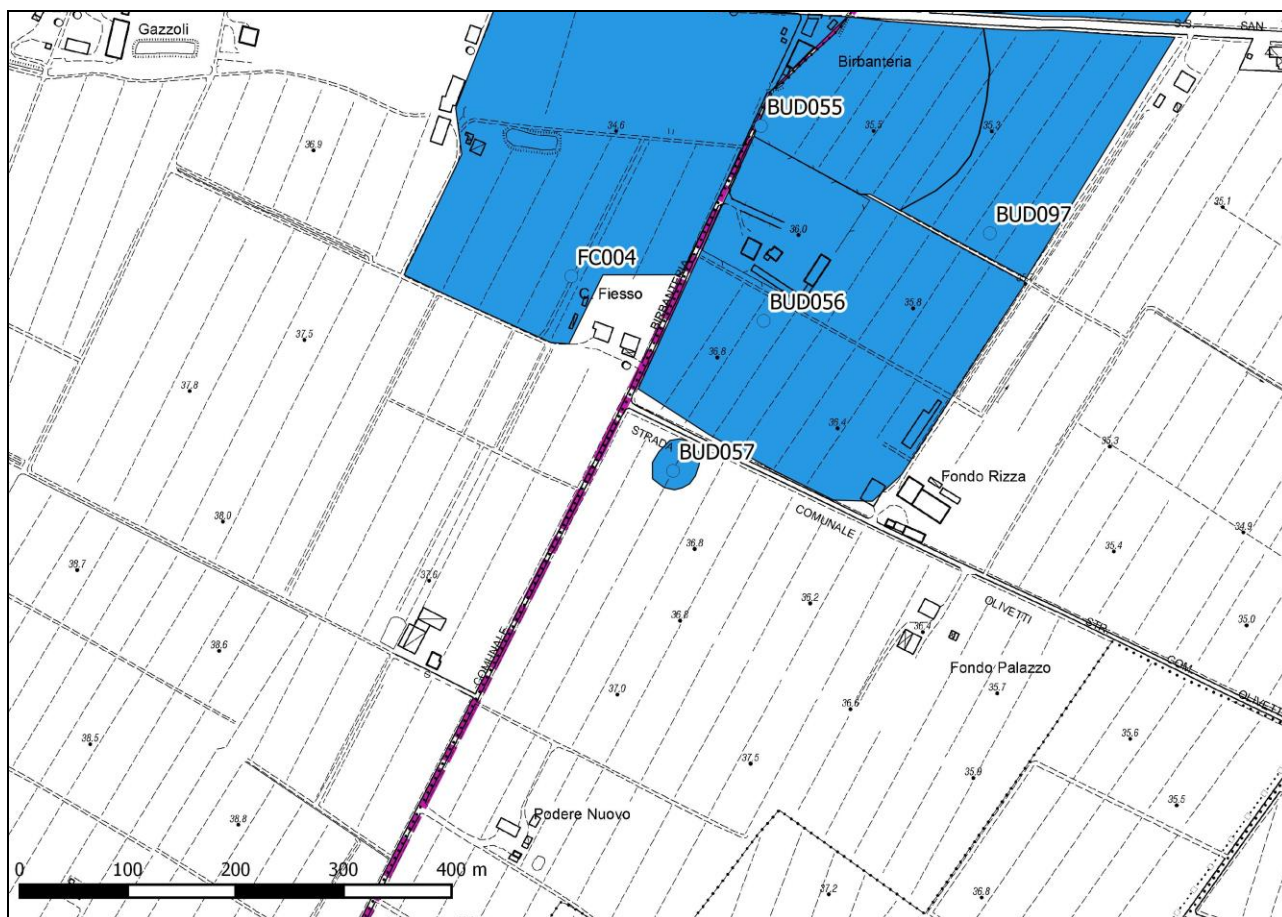
Decreto Ministeriale
PTCP (categoria, scheda)

TUTELA PROPOSTA

PSC
Categoria

COMPILATORE SCHEDA

Dott. Fabio Bracci

BUD057

Sito BUD057 – scala 1:5000 (da WMS RER: DBTR2013 - CTR5)

BUD057**LOCALIZZAZIONE**

Provincia Bologna
 Comune Budrio
 Località/toponimo Fossamarcia

RIFERIMENTI GEO-TOPOGRAFICI

Elem. CTR
 Quota + 36 m slm
 Coordinate (UTM RER) 698.511
 930.303

OGGETTO

Qualificazione cronologica Età del ferro
 Tipo di deposito concentrazione
 materiale

SCAVI

Tipo Ricognizione di
 superficie
 di Stratigrafia

BUD057**INDIVIDUAZIONE**

Grado di Ubicabilità: certo.
 Fonti: documenti di archivio.
 Confronto PTCP: nuova segnalazione.

Tipo d'indagine: il sito è stato individuato in seguito a ricognizioni di superficie condotte dall'Isp. Onorario Paolo Calligola, nel 1996. Corrisponde all'area indicata con il n.4 nella segnalazione dell'I.O. P. Calligola.

NOTE

Nel PSC l'area è indicata come tra quelle a potenziale archeologico (art. 2.15 c.10, 11).

CARATTERI AMBIENTALI

Il sito è ubicato in un'area a destinazione agricola, a sud di via Olivetti, Budrio.

DESCRIZIONE

Caratteristiche strutturali e/o affioramenti: il materiale ceramico è stato rinvenuto all'interno di larghe porzioni di terreno nerastro.

Materiali: ceramica grigia, di impasto, framm. di ceramica attica a figure rosse, due fusaiole, vago di collana in vetro blu.

Profondità dei rinvenimenti: al di sotto del livello arativo (da quota -0,5 m dal pdc).

Specificazione cronologica: età del ferro (V sec. a.C.)

Interpretazione: tracce di frequentazione (insediamento?) della seconda età del ferro.

TOPONOMASTICA

Loc. Fossamarcia, fondo Palazzo.

DOCUMENTI D'ARCHIVIO

- Segnalazione dell'Ispettore Onorario P. Calligola, protocollo n° 5377, pos. B/2, Archivio Storico, del 13/05/1996.
- Piano Strutturale Comunale, Tutele e vincoli di natura storico-culturale, paesaggistica e ambientale, approvazione del 15.12.2010, TAV. 2h, scala 1:5.000.

BIBLIOGRAFIA

TUTELA VIGENTE

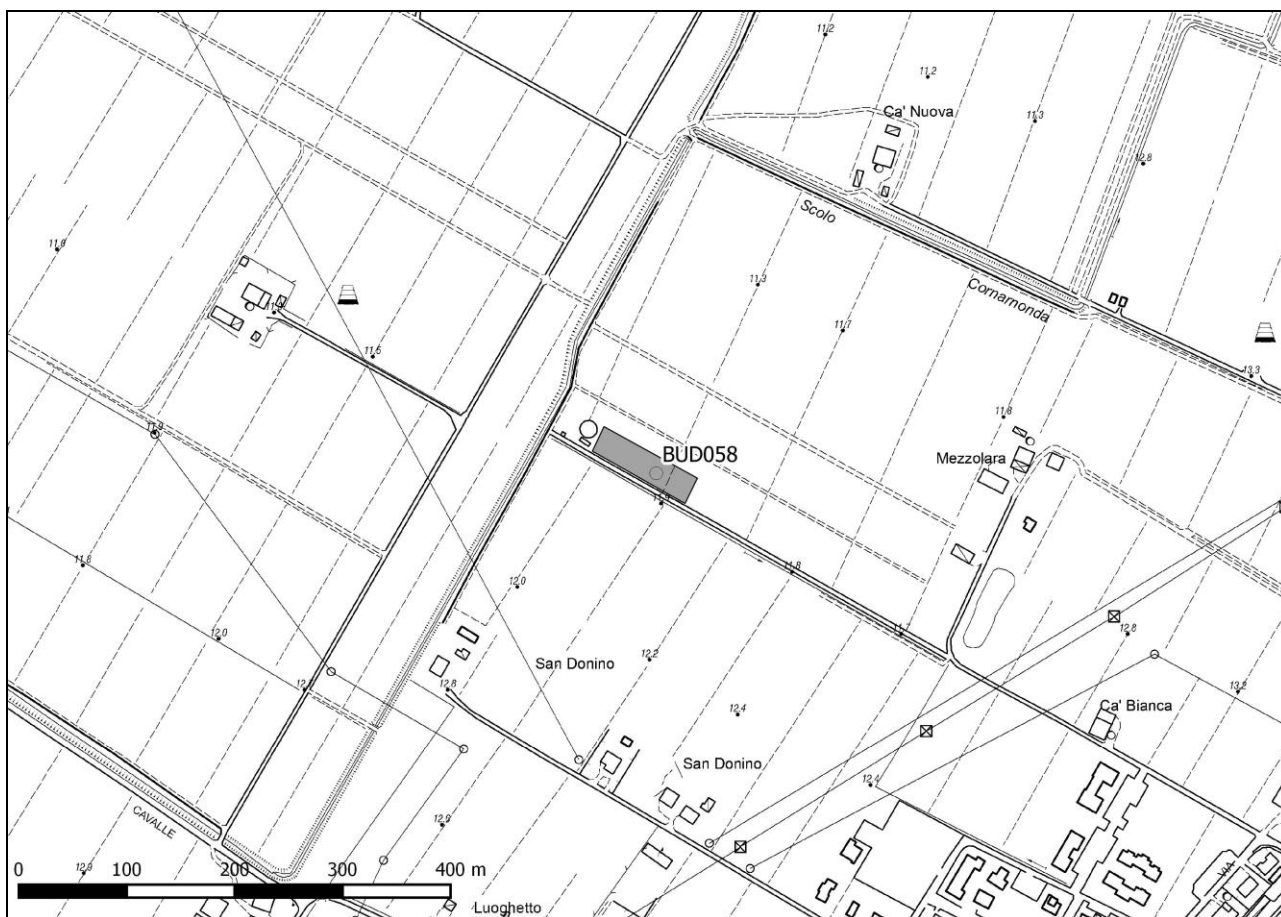
Decreto Ministeriale
PTCP (categoria, scheda)

TUTELA PROPOSTA

PSC
Categoria

COMPILATORE SCHEDA

Dott. Fabio Bracci

BUD058

Sito BUD058 – scala 1:5000 (da WMS RER: DBTR2013 - CTR5)

119

BUD058**LOCALIZZAZIONE**

Provincia Bologna
 Comune Budrio
 Località/toponimo Mezzolara

RIFERIMENTI GEO-TOPOGRAFICI

Elem. CTR
 Quota + 36 m slm
 Coordinate (UTM RER) 703.238
 941.315

OGGETTO

Qualificazione cronologica

Tipo di deposito

Assenza archeologica

SCAVI

Tipo Controllo in corso d'opera

Stratigrafia

BUD058**INDIVIDUAZIONE**

Grado di Ubicabilità: certo.

Fonti: documenti d'archivio.

Confronto PTCP: nuova segnalazione.

Tipo d'indagine: controllo in corso d'opera effettuato durante la realizzazione di una vasca di laminazione nel periodo 8 settembre-8 ottobre 2008, su incarico del Consorzio della Bonifica Renana.

CARATTERI AMBIENTALI

Il sito è ubicato in un'area a destinazione agricola, in via Gaetano Doninzetti, Budrio.

DESCRIZIONE

Caratteristiche strutturali e/o affioramenti: i lavori hanno visto lo scavo dell'invaso (105 x 32 x 1,8 m di profondità, con alcuni approfondimenti) e la posa di un tubo per il deflusso delle acque dalla cassa di laminazione verso lo scolo consortile Cornamonda.

Il livello arativo si presentava con una potenza media di 80 cm; esso copriva uno strato limo-sabbioso (pot. Media 20 cm), interpretato come deposito di origine naturale; esso, a sua volta, copriva dei livelli sottili di argilla alternati a limo (pot. media dello strato 20 cm), la cui formazione è stata ricondotta al ristagno di acqua in un ambiente in condizioni di bassa energia; al di sotto, è stato documentato uno strato a matrice argillosa (pot. media 40 cm), il quale copriva un altro strato a matrice argillosa (pot. media 60 cm), caratterizzato dalla presenza di frustuli carboniosi di piccole dimensioni; infine, è stato individuato uno strato di argilla, di consistenza molto plastica, che proseguiva oltre i limiti dell'intervento.

Materiali:

Profondità dei rinvenimenti: 1,8 m (prof. media raggiunta)

Specificazione cronologica:

Interpretazione:

TOPONOMASTICA

Loc. Mezzolara, all'estremità ovest di via Doninzetti, sul lato orientale dello scolo Cornamonda.

DOCUMENTI D'ARCHIVIO

- Relazione archeologica a cura di Wunderkammer S.n.c., protocollo n° 14511, fascicolo 15, Vlb Budrio, pos. B/2, Archivio Storico, del 22/12/2008.

BIBLIOGRAFIA

TUTELA VIGENTE

Decreto Ministeriale
PTCP (categoria, scheda)

TUTELA PROPOSTA

PSC
Categoria

COMPILATORE SCHEDA

Dott. Fabio Bracci

BUD059

Sito BUD059 – scala 1:5000 (da WMS RER: DBTR2013 - CTR5)

BUD059**LOCALIZZAZIONE**

Provincia Bologna
 Comune Budrio
 Località/toponimo Budrio, p.za Filopanti

RIFERIMENTI GEO-TOPOGRAFICI

Elem. CTR
 Quota + 24 m slm
 Coordinate (UTM RER) 701.527
 934.937

OGGETTO

Qualificazione cronologica Età medievale / età post-medievale
 Tipo di deposito Strutture

SCAVI

Tipo Sondaggio
 Stratigrafia

BUD059**INDIVIDUAZIONE**

Grado di Ubicabilità: certo.

Fonti: documenti di archivio.

Confronto PTCP: nuova segnalazione.

Tipo d'indagine: in vista della realizzazione della nuova pavimentazione di piazza Filopanti, è stato realizzato un sondaggio (1 x 1 m), documentato dall'Ispettore Onorario M. Molinari, nel mese di marzo del 2002.

NOTE

Dalla documentazione non è stato possibile determinare il luogo esatto del sondaggio.

CARATTERI AMBIENTALI

Il sito è ubicato nel centro di Budrio, in piazza Filopanti.

DESCRIZIONE

Caratteristiche strutturali e/o affioramenti: è stato individuato un piano in ciottoli di medie dimensioni, con parziali rifacimenti in laterizio, ricoperto da uno strato di ghiaia.

Al di sotto, sono stati documentati i resti, fortemente compromessi, di una struttura muraria in laterizi.

La potenza del deposito antropico è di 90 cm, mentre a quota -1,15 dal pdc è stata intercettata la testa dello strato sterile, a matrice limosa, di colore giallo-verde.

Materiali: framm. ceramici di XVI/XVII secolo (contenuti dallo strato di ghiaia che copriva il piano in ciottoli), framm. di maiolica arcaica (XIV secolo), "gocce di fusione" di bronzo (in fase con i resti della strutt. in laterizi).

Profondità dei rinvenimenti: 0,35 cm (resti della fondazione tardomedievale);

Specificazione cronologica: XIV secolo; XVI/XVII secolo.

Interpretazione:

TOPONOMASTICA

Piazza Filopanti, Budrio.

DOCUMENTI D'ARCHIVIO

- Segnalazione a cura dell'Ispettore Onorario M. Molinari, protocollo n° 4590, VIb Budrio, pos. B/2, Archivio Storico, del 09/04/2002.

BIBLIOGRAFIA**TUTELA VIGENTE**

Decreto Ministeriale

PTCP (categoria, scheda)

TUTELA PROPOSTA

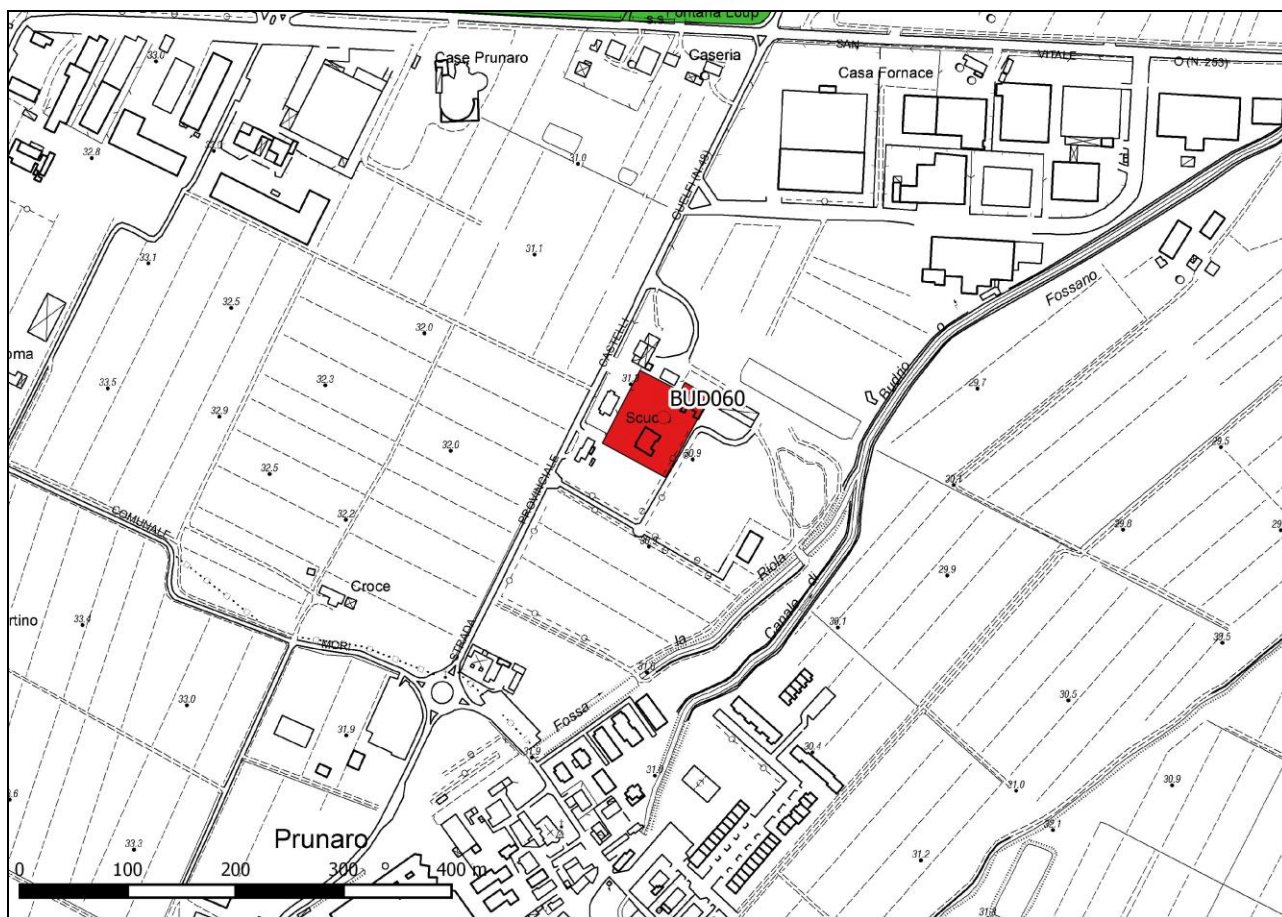
PSC

Categoria

COMPILATORE SCHEDA

Dott. Fabio Bracci

BUD060



123

Sito BUD060 – scala 1:5000 (da WMS RER: DBTR2013 - CTR5)

BUD060

LOCALIZZAZIONE

Provincia Bologna
 Comune Budrio
 Località/toponimo Case Trebbo / Prunaro

RIFERIMENTI GEO-TOPOGRAFICI

Elem. CTR
 Quota + 31 m slm
 Coordinate (UTM RER) 699.983 / 930.266

OGGETTO

Qualificazione cronologica Età romana
 Tipo di deposito Paleosuolo

SCAVI

Tipo Sondaggi
 Stratigrafia

BUD060

INDIVIDUAZIONE

Grado di Ubicabilità: certo.
Fonti: documenti d'archivio.
Confronto PTCP: nuova segnalazione.
Tipo d'indagine: nella primavera 2004 sono stati effettuati dei sondaggi preliminari (trincee di 5-8 m di lunghezza per 1,3 / 1,8 m di profondità) all'interno dei lotti edificabili 1 e 2 (sottozona B2/1).

CARATTERI AMBIENTALI

Il sito è ubicato in un'area a sfruttamento agricolo, destinata all'urbanizzazione, affacciata sul lato orientale di via Croce di Prunaro, a sud di via Canaletti.

DESCRIZIONE

Caratteristiche strutturali e/o affioramenti: è stato individuato un paleosuolo. La stratigrafia si presentava sostanzialmente omogenea; il livello arativo (della potenza di 40-60 cm), copriva uno strato a matrice limo-argillosa il quale, a sua volta, copriva lo strato interpretato come pdc di età romana (potenza variabile tra i 20 ed i 40 cm), a matrice argillosa, di consistenza plastica, di colore grigio-bruno, caratterizzato dalla presenza di frustuli carboniosi e laterizi.

Materiali: frustuli laterizi.

Profondità dei rinvenimenti: quota compresa tra i -50 ed i -100 cm dall'attuale pdc.

Specificazione cronologica: età romana.

Interpretazione: piano di campagna di età romana.

124

TOPONOMASTICA

Loc. Trebbo / Prunaro, a sud di Villa Orto, comune di Budrio.

DOCUMENTI D'ARCHIVIO

- Relazione archeologica a cura del dott. P. Pancaldi, fascicolo 18, VIc Budrio, pos. B/2, Archivio Storico, del 17/06/2004.

BIBLIOGRAFIA

TUTELA VIGENTE

Decreto Ministeriale

PTCP (categoria, scheda)

TUTELA PROPOSTA

PSC

Categoria

COMPILATORE SCHEDA

Dott. Fabio Bracci

BUD061



Sito BUD061 – scala 1:5000 (da WMS RER: DBTR2013 - CTR5)

BUD061

LOCALIZZAZIONE

Provincia Bologna
 Comune Budrio
 Località/toponimo Budrio

RIFERIMENTI GEO-TOPOGRAFICI

Elem. CTR
 Quota + 25,5 m slm
 Coordinate (UTM RER)

OGGETTO

Qualificazione cronologica Età medievale
 Tipo di deposito Strutture

SCAVI

Tipo Controllo in corso d'opera
 Stratigrafia

BUD061

INDIVIDUAZIONE

Grado di Ubicabilità: certo.

Fonti: documenti di archivio.

Confronto PTCP: nuova segnalazione.

Tipo d'indagine: nel corso di lavori di posa (non meglio specificati), nei pressi della torre sud-orientale del Centro Storico di Budrio, l'ispettore onorario M. Molinari ha segnalato la presenza di alcune strutture di età medievale, in parte distrutte dall'intervento.

CARATTERI AMBIENTALI

Il sito è ubicato nell'abitato di Budrio, "lungo il lato sud del castello" (via A. Costa?).

DESCRIZIONE

Caratteristiche strutturali e/o affioramenti: si tratterebbe del muro di cinta meridionale e di una struttura quadrangolare.

Materiali:

Profondità dei rinvenimenti: non specificato; le strutture sembrano (dalle fotografie presenti nella relazione) ad una quota immediatamente al di sotto del piano stradale attuale.

Specificazione cronologica: età medievale (XV-XVI secolo).

Interpretazione: per quanto riguarda la struttura quadrangolare, potrebbe trattarsi di una parte della torre precedente rispetto a quella visibile.

126

TOPONOMASTICA

Via Andrea Costa (angolo con via A. Zaniboni?), Budrio.

DOCUMENTI D'ARCHIVIO

- Relazione archeologica a cura dell'Ispettore Onorario M. Molinari, pos. B/2, Archivio Storico, del 12/02/2007.

BIBLIOGRAFIA

TUTELA VIGENTE

Decreto Ministeriale
PTCP (categoria, scheda)

TUTELA PROPOSTA

PSC
Categoria

COMPILATORE SCHEDA

Dott. Fabio Bracci

BUD062



Sito BUD062 – scala 1:5000 (da WMS RER: DBTR2013 - CTR5)

BUD062

LOCALIZZAZIONE

Provincia Bologna
 Comune Budrio
 Località/toponimo Budrio

RIFERIMENTI GEO-TOPOGRAFICI

Elem. CTR
 Quota + 25,5 m slm
 Coordinate (UTM RER) 701.685
 934.747

OGGETTO

Qualificazione cronologica Età medievale
 Tipo di deposito Fossa di fondazione

SCAVI

Tipo Sondaggio
 Stratigrafia

BUD062

INDIVIDUAZIONE

Grado di Ubicabilità: certo.
 Fonti: documenti di archivio.
 Confronto PTCP: nuova segnalazione.
 Tipo d'indagine: un sondaggio (3 x 0,8 x 0,85 m di profondità) è stato praticato all'interno della torre sud-orientale delle difese urbane tardomedievali.

CARATTERI AMBIENTALI

Il sito è ubicato nell'abitato di Budrio, in corrispondenza dell'incrocio tra le attuali vie A. Costa e A. Zaniboni (all'esterno, su via G. Verdi).

DESCRIZIONE

Caratteristiche strutturali e/o affioramenti: sono stati individuati due tagli interpretati come fondazioni della torre.

Materiali: frammenti ceramici non meglio specificati.

Profondità dei rinvenimenti: 0,85 m (profondità massima raggiunta).

Specificazione cronologica: XV secolo (ceramica rinvenuta nello strato – US 29 - tagliato dalle fondazioni della torre); XVI secolo (ceramica rinvenuta nello strato che copriva US 29).

Interpretazione: viene ipotizzata la presenza di una precedente struttura quadrangolare (in legno e/o laterizi), nel punto in cui si trova ora la torre circolare. Le difese furono ampliate nel XV secolo e realizzate su di un terrapieno.

TOPONOMASTICA

In corrispondenza dell'incrocio tra le attuali vie A. Costa e A. Zaniboni (all'esterno, su via G. Verdi), Budrio.

DOCUMENTI D'ARCHIVIO

- Relazione archeologica a cura dell'Ispettore Onorario M. Molinari, pos. B/2, Archivio Storico, del 12/02/2007.

BIBLIOGRAFIA

ZANARINI M. 2006, *"Il governo del Popolo e delle Arti": la ristrutturazione del contado bolognese tra dinamiche economiche e politico-militari (1378-1401)*, in *La rocca di Cento. Fonti storiche e indagini archeologiche*, a cura di M. Librenti, Firenze, pp. 11-35.

TUTELA VIGENTE

Decreto Ministeriale
PTCP (categoria, scheda)

TUTELA PROPOSTA

PSC
Categoria

COMPILATORE SCHEDA

Dott. Fabio Bracci

BUD063



Sito BUD063 – scala 1:5000 (da WMS RER: DBTR2013 - CTR5)

129

BUD063

LOCALIZZAZIONE

Provincia Bologna
 Comune Budrio
 Località/toponimo Maddalena di Cazzano

RIFERIMENTI GEO-TOPOGRAFICI

Elem. CTR
 Quota + 18 m slm
 Coordinate (UTM RER) 696.949
 939.950

OGGETTO

Qualificazione cronologica Età romana
 Tipo di deposito concentrazione materiale

SCAVI

Tipo Ricognizione di superficie
 di Stratigrafia

BUD063

INDIVIDUAZIONE

Grado di Ubicabilità: certo.
 Fonti: documenti d'archivio.
 Confronto PTCP: nuova segnalazione.
 Tipo d'indagine: il sito è stato individuato nel corso delle ricognizioni di superficie effettuate dall'I.O. P. Calligola.

CARATTERI AMBIENTALI

Il sito è ubicato in un'area a destinazione agricola; accesso da via San Donato, Budrio.

DESCRIZIONE

Caratteristiche strutturali e/o affioramenti: concentrazione di materiale archeologico in superficie.

Materiali: frammenti di material ceramico e da costruzione.

Profondità dei rinvenimenti: al di sotto del livello arativo (da quota -0,5 m dal pdc).

Specificazione cronologica: età romana.

Interpretazione: tracce riferibili ad una villa rustica di età romana.

130

TOPONOMASTICA

Maddalena di Cazzano, fondo Maddalena, a sud est del toponimo S. Filomena, ad ovest dello scolo Zena.

DOCUMENTI D'ARCHIVIO

- Schede a cura dell'Ispettore Onorario P. Calligola (2008-2009).
- Piano Strutturale Comunale, redatto in forma associata, Quadro Conoscitivo, Sistema territoriale, Carta archeologica, TAV. BuQC.2.1.1b, scala 1:10.000.

BIBLIOGRAFIA

TUTELA VIGENTE

Decreto Ministeriale

PTCP (categoria, scheda)

TUTELA PROPOSTA

PSC

Categoria

COMPILATORE SCHEDA

Dott. Fabio Bracci

BUD064



Sito BUD064 – scala 1:5000 (da WMS RER: DBTR2013 - CTR5)

BUD064

LOCALIZZAZIONE

Provincia Bologna
 Comune Budrio
 Località/toponimo Maddalena Cazzano

RIFERIMENTI GEO-TOPOGRAFICI

Elem. CTR
 Quota + 16 m slm
 Coordinate (UTM RER) 698.171 940.140

OGGETTO

Qualificazione cronologica Età romana
 Tipo di deposito concentrazione materiale

SCAVI

Tipo Ricognizione di superficie
 di Stratigrafia

BUD064

INDIVIDUAZIONE

Grado di Ubicabilità: certo.
 Fonti: documenti d'archivio.
 Confronto PTCP: nuova segnalazione.
 Tipo d'indagine: il sito è stato individuato nel corso delle ricognizioni di superficie effettuate dall'I.O. P. Calligola.

CARATTERI AMBIENTALI

Il sito è ubicato in un'area a destinazione agricola; accesso da via Luzzo, Budrio.

DESCRIZIONE

Caratteristiche strutturali e/o affioramenti: concentrazione di materiale archeologico in superficie.

Materiali: frammenti di material ceramico e da costruzione.

Profondità dei rinvenimenti: al di sotto del livello arativo (da quota -0,5 m dal pdc).

Specificazione cronologica: età romana.

Interpretazione: tracce riferibili ad una villa rustica di età romana.

132

TOPONOMASTICA

Maddalena di Cazzano, fondo Scaffero, a nord-est del toponimo Spettara, ad ovest dello scolo Zena.

DOCUMENTI D'ARCHIVIO

- Schede a cura dell'Ispettore Onorario P. Calligola (2008-2009).
- Piano Strutturale Comunale, redatto in forma associata, Quadro Conoscitivo, Sistema territoriale, Carta archeologica, TAV. BuQC.2.1.1b, scala 1:10.000.

BIBLIOGRAFIA

TUTELA VIGENTE

Decreto Ministeriale

PTCP (categoria, scheda)

TUTELA PROPOSTA

PSC

Categoria

COMPILATORE SCHEDA

Dott. Fabio Bracci

BUD065



Sito BUD065 – scala 1:5000 (da WMS RER: DBTR2013 - CTR5)

133

BUD065

LOCALIZZAZIONE

Provincia Bologna
 Comune Budrio
 Località/toponimo Maddalena di Cazzano

RIFERIMENTI GEO-TOPOGRAFICI

Elem. CTR
 Quota + 19 m slm
 Coordinate (UTM RER) 697.804 939.490

OGGETTO

Qualificazione cronologica Età romana

SCAVI

Tipo Ricognizione di superficie

Tipo di deposito concentrazione di materiali di superficie di Stratigrafia

BUD065

INDIVIDUAZIONE

Grado di Ubicabilità: incerto.

Fonti: documenti d'archivio.

Confronto PTCP: nuova segnalazione.

Tipo d'indagine: il sito è stato individuato nel corso delle ricognizioni di superficie effettuate dall'Ispettore Onorario P. Calligola.

CARATTERI AMBIENTALI

Il sito è ubicato in un'area a destinazione agricola; accesso da via S. Donato (collocazione secondo la TAV. BuQC.2.1.1a del PSC), Budrio.

DESCRIZIONE

Caratteristiche strutturali e/o affioramenti: concentrazione di materiale archeologico in superficie.

Materiali: frammenti di material ceramico e da costruzione.

Profondità dei rinvenimenti: al di sotto del livello arativo (da quota -0,5 m dal pdc).

Specificazione cronologica: età romana.

Interpretazione: tracce riferibili ad una villa rustica di età romana.

134

TOPONOMASTICA

Maddalena di Cazzano, a nord del toponimo Palazzina.

DOCUMENTI D'ARCHIVIO

- Schede a cura dell'Ispettore Onorario P. Calligola (2008-2009).
- Piano Strutturale Comunale, redatto in forma associata, Quadro Conoscitivo, Sistema territoriale, Carta archeologica, TAV. BuQC.2.1.1b, scala 1:10.000.

BIBLIOGRAFIA**TUTELA VIGENTE**

Decreto Ministeriale
PTCP (categoria, scheda)

TUTELA PROPOSTA

PSC
Categoria

COMPILATORE SCHEDA

Dott. Fabio Bracci

BUD066



Sito BUD066 – scala 1:5000 (da WMS RER: DBTR2013 - CTR5)

BUD066

LOCALIZZAZIONE

Provincia Bologna
Comune Budrio
Località/toponimo Maddalena
 Cazzano

RIFERIMENTI GEO-TOPOGRAFICI

Elem. CTR
Quota + 14 m slm
Coordinate (UTM RER) 699.611
 940.244

OGGETTO

Qualificazione cronologica Età romana
Tipo di deposito concentrazione
 materiale

SCAVI

Tipo Ricognizione di
 superficie
 di **Stratigrafia**

BUD066

INDIVIDUAZIONE

Grado di Ubicabilità: incerto.

Fonti: documenti d'archivio.

Confronto PTCP: nuova segnalazione.

Tipo d'indagine: il sito è stato individuato nel corso delle ricognizioni di superficie effettuate dall'Ispettore Onorario P. Calligola.

NOTE

Si presume che il confronto, riportato nella scheda compilata a cura dell'I.O. P. Calligola per il sito 008.005.R, con SILVESTRI, PILETTI 1982, p. 33, sito sl(22-15)S sia errato; quest'ultimo si trova, in realtà, più ad est, nei pressi dello scolo Fiumicello, indicativamente all'altezza del podere Fiumicello (già segnalato, in questa schedatura, con il codice BUD054). È più probabile che BUD066 coincida con sl(22-14)S, quello, tra i due siti così cartografati, più spostato verso E (SILVESTRI, PILETTI 1982, Fig.1).

CARATTERI AMBIENTALI

Il sito è ubicato in un'area a destinazione agricola; accesso da via Passo Pecore di Cazzano (collocazione secondo la TAV. BuQC.2.1.1a del PSC), Budrio.

DESCRIZIONE

Caratteristiche strutturali e/o affioramenti: concentrazione di materiale archeologico in superficie.

Materiali: frammenti di material ceramico e da costruzione.

Profondità dei rinvenimenti: al di sotto del livello arativo (da quota -0,5 m dal pdc).

Specificazione cronologica: età romana.

Interpretazione: tracce riferibili ad una villa rustica di età romana.

TOPONOMASTICA

Maddalena di Cazzano, ad ovest della Cascina Tonumasella.

DOCUMENTI D'ARCHIVIO

- Schede a cura dell'Ispettore Onorario P. Calligola (2008-2009).
- Piano Strutturale Comunale, redatto in forma associata, Quadro Conoscitivo, Sistema territoriale, Carta archeologica, TAV. BuQC.2.1.1a, scala 1:10.000.

BIBLIOGRAFIA

SILVESTRI E., PILETTI F. 1982, *Insedimenti romani nelle maglie centuriali di Budrio e Castenaso*, in *Il territorio di Budrio nell'antichità*, Atti della giornata di studi, Budrio, 6 febbraio 1982, Budrio, pp. 26-46.

TUTELA VIGENTE

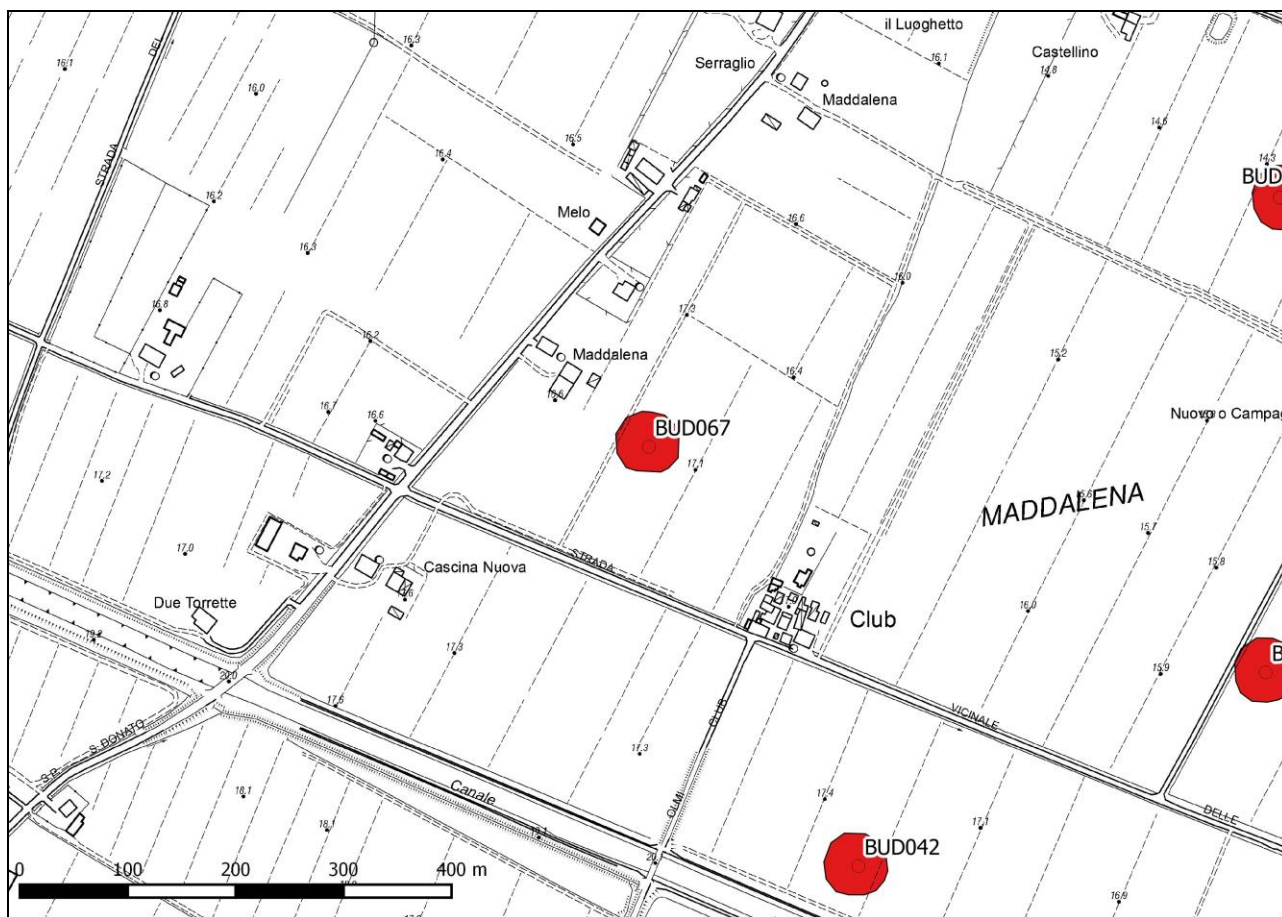
Decreto Ministeriale
PTCP (categoria, scheda)

TUTELA PROPOSTA

PSC
Categoria

COMPILATORE SCHEDA

Dott. Fabio Bracci

BUD067

Sito BUD067 – scala 1:5000 (da WMS RER: DBTR2013 - CTR5)

BUD067**LOCALIZZAZIONE**

Provincia Bologna
 Comune Budrio
 Località/toponimo Maddalena
 Cazzano

RIFERIMENTI GEO-TOPOGRAFICI

Elem. CTR
 Quota + 17 m slm
 Coordinate (UTM RER) 698.802
 939.825

OGGETTO

Qualificazione cronologica Età romana
 Tipo di deposito concentrazione
 materiale

SCAVI

Tipo Ricognizione di
 superficie
 di Stratigrafia

BUD067**INDIVIDUAZIONE**

Grado di Ubicabilità: incerto.

Fonti: documenti d'archivio.

Confronto PTCP: nuova segnalazione.

Tipo d'indagine: il sito è stato individuato nel corso delle ricognizioni di superficie effettuate dall'Ispettore Onorario P. Calligola.

CARATTERI AMBIENTALI

Il sito è ubicato in un'area a destinazione agricola; accesso da via Due Madonne (collocazione secondo la TAV. BuQC.2.1.1a del PSC), Budrio.

DESCRIZIONE

Caratteristiche strutturali e/o affioramenti: concentrazione di materiale archeologico in superficie.

Materiali: frammenti di materiale ceramico e da costruzione.

Profondità dei rinvenimenti: al di sotto del livello arativo (da quota -0,5 m dal pdc).

Specificazione cronologica: età romana.

Interpretazione: tracce riferibili ad una villa rustica di età romana.

138

TOPONOMASTICA

Maddalena di Cazzano, tra la cascina Maddalena ed il toponimo Club.

DOCUMENTI D'ARCHIVIO

- Schede a cura dell'Ispettore Onorario P. Calligola (2008-2009), 008.015.R.
- Piano Strutturale Comunale, redatto in forma associata, Quadro Conoscitivo, Sistema territoriale, Carta archeologica, TAV. BuQC.2.1.1a, scala 1:10.000.

BIBLIOGRAFIA**TUTELA VIGENTE**

Decreto Ministeriale
PTCP (categoria, scheda)

TUTELA PROPOSTA

PSC
Categoria

COMPILATORE SCHEDA

Dott. Fabio Bracci

BUD068



Sito BUD068 – scala 1:5000 (da WMS RER: DBTR2013 - CTR5)

BUD068

LOCALIZZAZIONE

Provincia Bologna
 Comune Budrio
 Località/toponimo Bagnarola

RIFERIMENTI GEO-TOPOGRAFICI

Elem. CTR
 Quota + 23 m slm
 Coordinate (UTM RER) 696.044
 937.884

OGGETTO

Qualificazione cronologica Età romana
 Tipo di deposito concentrazione materiale

SCAVI

Tipo Ricognizione di superficie
 di Stratigrafia

BUD068

INDIVIDUAZIONE

Grado di Ubicabilità: incerto.
 Fonti: documenti d'archivio.
 Confronto PTCP: nuova segnalazione.
 Tipo d'indagine: il sito è stato individuato nel corso delle ricognizioni di superficie effettuate dall'Ispettore Onorario P. Calligola.

CARATTERI AMBIENTALI

Il sito è ubicato in un'area a destinazione agricola, ai limiti occidentali del comune di Budrio; a nord della SP3 (collocazione secondo la TAV. BuQC.2.1.1b del PSC), Budrio.

DESCRIZIONE

Caratteristiche strutturali e/o affioramenti: concentrazione di materiale archeologico in superficie.

Materiali: frammenti di material ceramico e da costruzione.

Profondità dei rinvenimenti: al di sotto del livello arativo (da quota -0,5 m dal pdc).

Specificazione cronologica: età romana.

Interpretazione: tracce riferibili ad una villa rustica di età romana.

140

TOPONOMASTICA

Loc. Bagnarola, a sud del toponimo Colombara.

DOCUMENTI D'ARCHIVIO

- Schede a cura dell'Ispettore Onorario P. Calligola (2008-2009).
- Piano Strutturale Comunale, redatto in forma associata, Quadro Conoscitivo, Sistema territoriale, Carta archeologica, TAV. BuQC.2.1.1b, scala 1:10.000.

BIBLIOGRAFIA**TUTELA VIGENTE**

Decreto Ministeriale
PTCP (categoria, scheda)

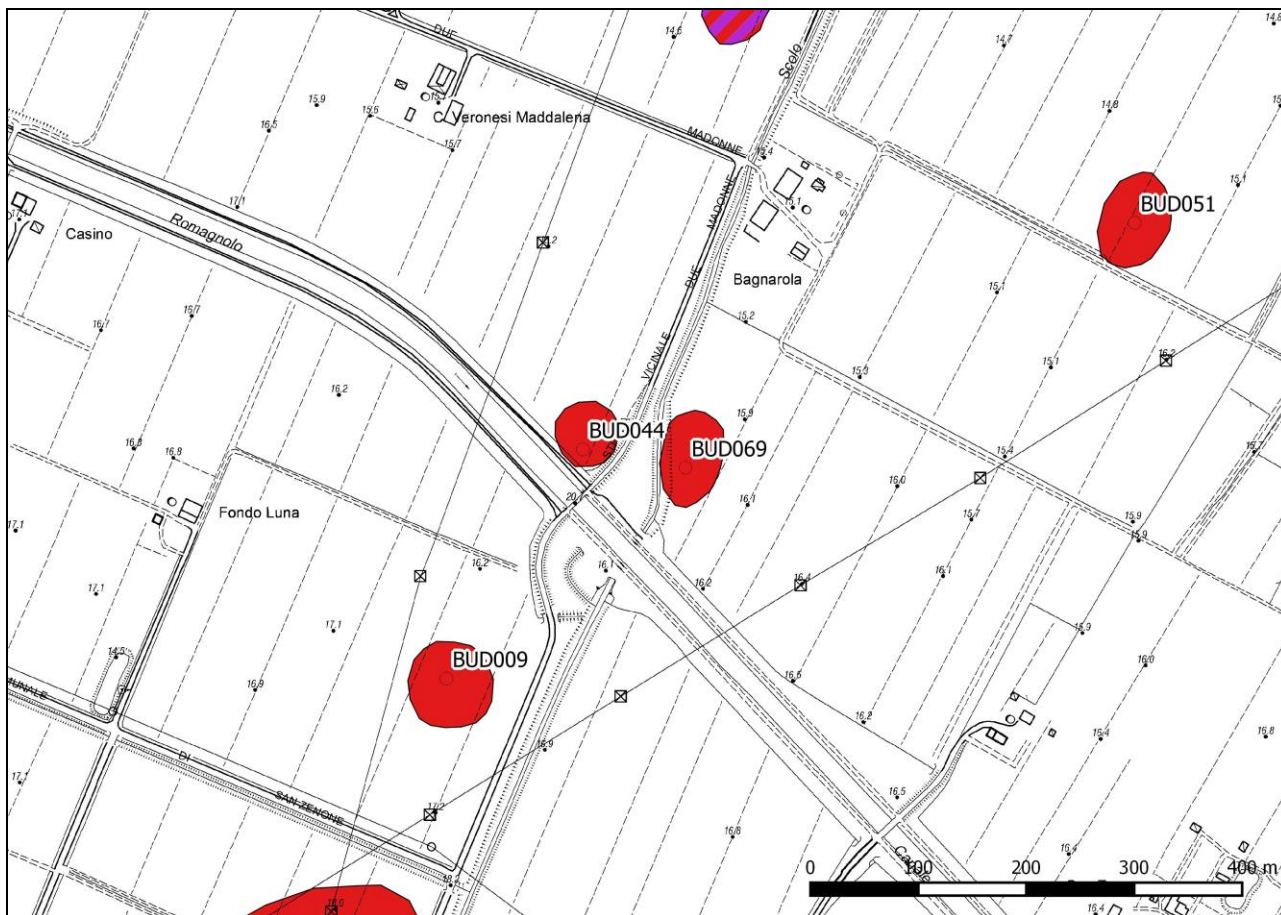
TUTELA PROPOSTA

PSC
Categoria

COMPILATORE SCHEDA

Dott. Fabio Bracci

BUD069



Sito BUD069 – scala 1:5000 (da WMS RER: DBTR2013 - CTR5)

BUD069

LOCALIZZAZIONE

Provincia Bologna
 Comune Budrio
 Località/toponimo Maddalena di Cazzano

RIFERIMENTI GEO-TOPOGRAFICI

Elem. CTR
 Quota + 16 m slm
 Coordinate (UTM RER) 699.813 938.980

OGGETTO

Qualificazione cronologica Età romana
 Tipo di deposito concentrazione materiale

SCAVI

Tipo Ricognizione di superficie
 di Stratigrafia

BUD069

INDIVIDUAZIONE

Grado di Ubicabilità: certo.
 Fonti: bibliografiche e documenti d'archivio.
 Confronto PTCP: nuova segnalazione.
 Tipo d'indagine: il sito è stato individuato nel corso delle ricognizioni coordinate dall'ispettrice onoraria dott.ssa E. Silvestri tra la fine degli anni '60 e gli inizi degli anni '80.

CARATTERI AMBIENTALI

Il sito è ubicato in un'area a destinazione agricola; sl (20-15)N, UTM 32TPQ99813883 (SILVESTRI, PILETTI 1982, p. 31); subito a nord dell'intersezione tra lo scolo Fiumicello ed il Canale Emiliano-Romagnolo, Budrio.

DESCRIZIONE

Caratteristiche strutturali e/o affioramenti: il materiale è stato rinvenuto in tre concentrazioni, di cui le due più ricche distavano circa 50 m (ora separate dallo scolo Fiumicello).

Materiali: frammenti di materiale edilizio, frammenti di ceramica di uso comune (c. a vernice nera, terra sigillata).

Profondità dei rinvenimenti: al di sotto del livello arativo (da quota -0,5 m dal pdc).

Specificazione cronologica: età romana.

Interpretazione:

TOPONOMASTICA

Loc. Maddalena di Cazzano, subito a nord dell'intersezione tra lo scolo Fiumicello ed il Canale Emiliano-Romagnolo, a sud del toponimo Bagnarola.

DOCUMENTI D'ARCHIVIO

- Piano Strutturale Comunale, redatto in forma associata, Quadro Conoscitivo, Sistema territoriale, Carta archeologica, TAV. BuQC.2.1.1b, scala 1:10.000.

BIBLIOGRAFIA

SILVESTRI E., PILETTI F. 1982, *Insedimenti romani nelle maglie centuriali di Budrio e Castenaso*, in *Il territorio di Budrio nell'antichità*, Atti della giornata di studi, Budrio, 6 febbraio 1982, Budrio, pp. 17-41.

TUTELA VIGENTE

Decreto Ministeriale

PTCP (categoria, scheda)

TUTELA PROPOSTA

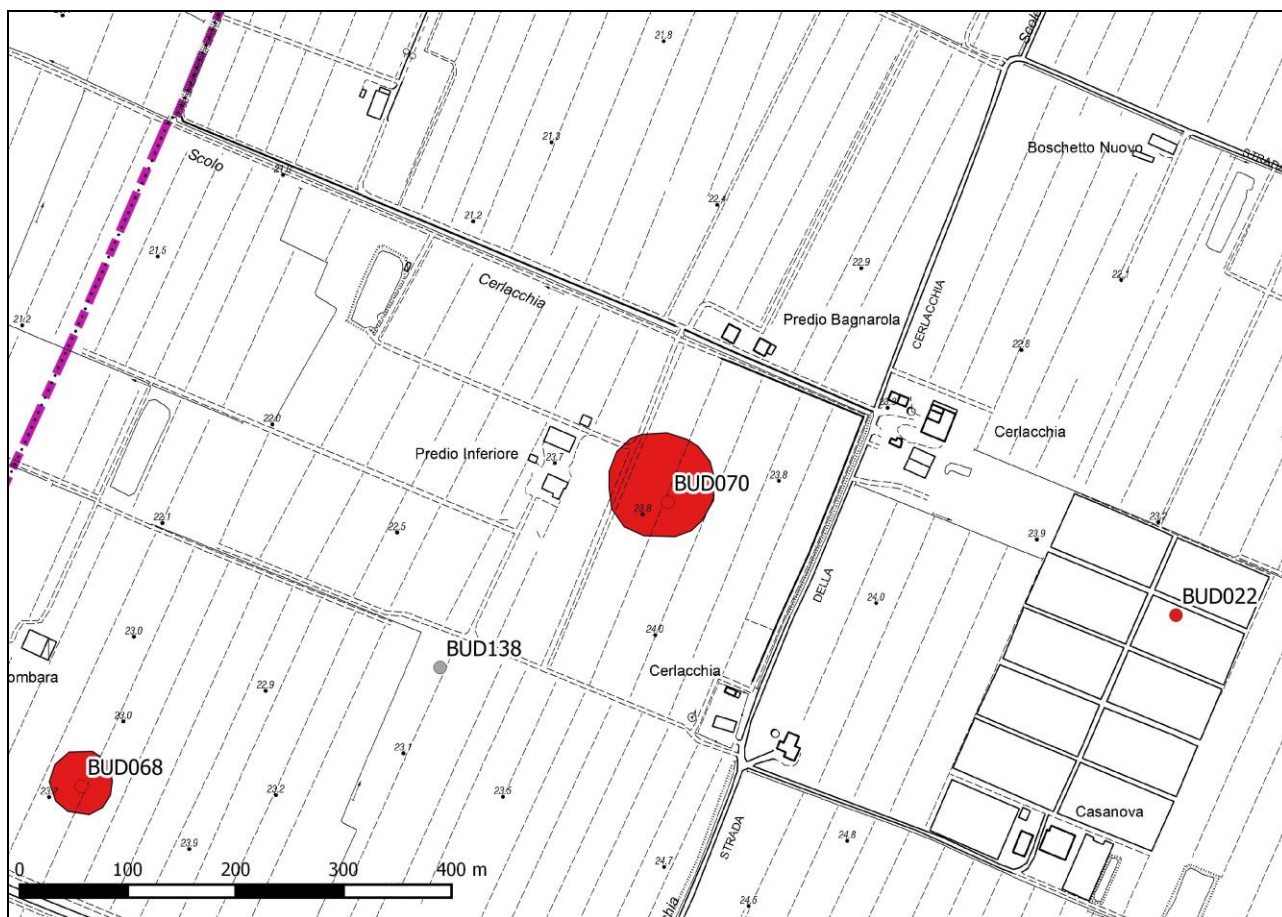
PSC

Categoria

COMPILATORE SCHEDA

Dott. Fabio Bracci

BUD070



Sito BUD070 – scala 1:5000 (da WMS RER: DBTR2013 - CTR5)

BUD070

LOCALIZZAZIONE

Provincia Bologna
 Comune Budrio
 Località/toponimo Bagnarola

RIFERIMENTI GEO-TOPOGRAFICI

Elem. CTR
 Quota + 24 m slm
 Coordinate (UTM RER) 696.589
 938.148

OGGETTO

Qualificazione cronologica Età romana
 Tipo di deposito concentrazione materiale

SCAVI

Tipo Ricognizione di superficie
 di Stratigrafia

BUD070

INDIVIDUAZIONE

Grado di Ubicabilità: incerto.
 Fonti: documenti d'archivio.
 Confronto PTCP: nuova segnalazione.
 Tipo d'indagine: il sito è stato individuato nel corso delle ricognizioni di superficie effettuate dall'Ispettore Onorario P. Calligola.

NOTE

Il sito è stato collocato unicamente sulla base delle tavole del PSC (TAV. BuQC.2.1.1b); nella scheda tuttavia è indicato come persistenza centuriale.

CARATTERI AMBIENTALI

Il sito è ubicato in un'area a destinazione agricola, a sud di via Cerlacchia, Budrio.

DESCRIZIONE

Caratteristiche strutturali e/o affioramenti: concentrazione di materiale archeologico in superficie.

Materiali: frammenti di material ceramico e da costruzione.

Profondità dei rinvenimenti: al di sotto del livello arativo (da quota -0,5 m dal pdc).

Specificazione cronologica: età romana.

Interpretazione: tracce riferibili ad una villa rustica di età romana.

144

TOPONOMASTICA

Maddalena di Cazzano, ad est del toponimo Predio Inferiore.

DOCUMENTI D'ARCHIVIO

- Schede a cura dell'Ispettore Onorario P. Calligola (2008-2009).
- Piano Strutturale Comunale, redatto in forma associata, Quadro Conoscitivo, Sistema territoriale, Carta archeologica, TAV. BuQC.2.1.1b, scala 1:10.000.

BIBLIOGRAFIA**TUTELA VIGENTE**

Decreto Ministeriale

PTCP (categoria, scheda)

TUTELA PROPOSTA

PSC

Categoria

COMPILATORE SCHEDA

Dott. Fabio Bracci

BUD071



Sito BUD071 – scala 1:5000 (da WMS RER: DBTR2013 - CTR5)

BUD071

LOCALIZZAZIONE

Provincia Bologna
 Comune Budrio
 Località/toponimo Bagnarola

RIFERIMENTI GEO-TOPOGRAFICI

Elem. CTR
 Quota + 24 m slm
 Coordinate (UTM RER) 696.446
 937.716

OGGETTO

Qualificazione cronologica Età romana
 Tipo di deposito concentrazione materiale

SCAVI

Tipo Ricognizione di superficie
 di Stratigrafia

BUD071

INDIVIDUAZIONE

Grado di Ubicabilità: incerto.
 Fonti: documenti d'archivio.
 Confronto PTCP: nuova segnalazione.
 Tipo d'indagine: il sito è stato individuato nel corso delle ricognizioni di superficie effettuate dall'Ispettore Onorario P. Calligola.

CARATTERI AMBIENTALI

Il sito è ubicato in un'area a destinazione agricola, a nord-ovest dell'incrocio tra la SP3 e via Cerlacchia, Budrio.

DESCRIZIONE

Caratteristiche strutturali e/o affioramenti: concentrazione di materiale archeologico in superficie.

Materiali: frammenti di material ceramico e da costruzione.

Profondità dei rinvenimenti: al di sotto del livello arativo (da quota -0,5 m dal pdc).

Specificazione cronologica: età romana.

Interpretazione: tracce riferibili ad una villa rustica di età romana.

146

TOPONOMASTICA

Maddalena di Cazzano, ad est del toponimo Ramello.

DOCUMENTI D'ARCHIVIO

- Schede a cura dell'Ispettore Onorario P. Calligola (2008-2009).
- Piano Strutturale Comunale, redatto in forma associata, Quadro Conoscitivo, Sistema territoriale, Carta archeologica, TAV. BuQC.2.1.1b, scala 1:10.000.

BIBLIOGRAFIA**TUTELA VIGENTE**

Decreto Ministeriale
PTCP (categoria, scheda)

TUTELA PROPOSTA

PSC
Categoria

COMPILATORE SCHEDA

Dott. Fabio Bracci

BUD072



Sito BUD072 – scala 1:5000 (da WMS RER: DBTR2013 - CTR5)

BUD072

LOCALIZZAZIONE

Provincia Bologna
 Comune Budrio
 Località/toponimo Bagnarola

RIFERIMENTI GEO-TOPOGRAFICI

Elem. CTR
 Quota + 27 m slm
 Coordinate (UTM RER) 696.409
 937.029

OGGETTO

Qualificazione cronologica Età romana
 Tipo di deposito concentrazione materiale

SCAVI

Tipo Ricognizione di superficie
 di Stratigrafia

BUD072

INDIVIDUAZIONE

Grado di Ubicabilità: incerto.
 Fonti: documenti d'archivio.
 Confronto PTCP: nuova segnalazione.
 Tipo d'indagine: il sito è stato individuato nel corso delle ricognizioni di superficie effettuate dall'Ispettore Onorario P. Calligola.

CARATTERI AMBIENTALI

Il sito è ubicato in un'area a destinazione agricola, a nord di via Saragozza, Budrio.

DESCRIZIONE

Caratteristiche strutturali e/o affioramenti: concentrazione di materiale archeologico in superficie.

Materiali: frammenti di material ceramico e da costruzione.

Profondità dei rinvenimenti: al di sotto del livello arativo (da quota -0,5 m dal pdc).

Specificazione cronologica: età romana.

Interpretazione: tracce riferibili ad una villa rustica di età romana.

148

TOPONOMASTICA

Maddalena di Cazzano, a nord-ovest del toponimo Luoghetto Cerlacchia.

DOCUMENTI D'ARCHIVIO

- Schede a cura dell'Ispettore Onorario P. Calligola (2008-2009).
- Piano Strutturale Comunale, redatto in forma associata, Quadro Conoscitivo, Sistema territoriale, Carta archeologica, TAV. BuQC.2.1.1b, scala 1:10.000.

BIBLIOGRAFIA

TUTELA VIGENTE

Decreto Ministeriale
PTCP (categoria, scheda)

TUTELA PROPOSTA

PSC
Categoria

COMPILATORE SCHEDA

Dott. Fabio Bracci

BUD073



Sito BUD073 – scala 1:5000 (da WMS RER: DBTR2013 - CTR5)

BUD073

LOCALIZZAZIONE

Provincia Bologna
 Comune Budrio
 Località/toponimo Bagnarola

RIFERIMENTI GEO-TOPOGRAFICI

Elem. CTR
 Quota + 27 m slm
 Coordinate (UTM RER) 697.075
 937.282

OGGETTO

Qualificazione cronologica Età romana
 Tipo di deposito concentrazione materiale

SCAVI

Tipo Ricognizione di superficie
 di Stratigrafia

BUD073

INDIVIDUAZIONE

Grado di Ubicabilità: incerto.
 Fonti: documenti d'archivio.
 Confronto PTCP: nuova segnalazione.
 Tipo d'indagine: il sito è stato individuato nel corso delle ricognizioni di superficie effettuate dall'Ispettore Onorario P. Calligola.

CARATTERI AMBIENTALI

Il sito è ubicato in un'area a destinazione agricola, a sud-ovest dell'incrocio tra la SP3 e via Marana, Budrio.

DESCRIZIONE

Caratteristiche strutturali e/o affioramenti: concentrazione di materiale archeologico in superficie.

Materiali: frammenti di material ceramico e da costruzione.

Profondità dei rinvenimenti: al di sotto del livello arativo (da quota -0,5 m dal pdc).

Specificazione cronologica: età romana.

Interpretazione: tracce riferibili ad una villa rustica di età romana.

150

TOPONOMASTICA

Loc. Bagnarola, a nord del toponimo Marana.

DOCUMENTI D'ARCHIVIO

- Schede a cura dell'Ispettore Onorario P. Calligola (2008-2009).
- Piano Strutturale Comunale, redatto in forma associata, Quadro Conoscitivo, Sistema territoriale, Carta archeologica, TAV. BuQC.2.1.1b, scala 1:10.000.

BIBLIOGRAFIA**TUTELA VIGENTE**

Decreto Ministeriale
PTCP (categoria, scheda)

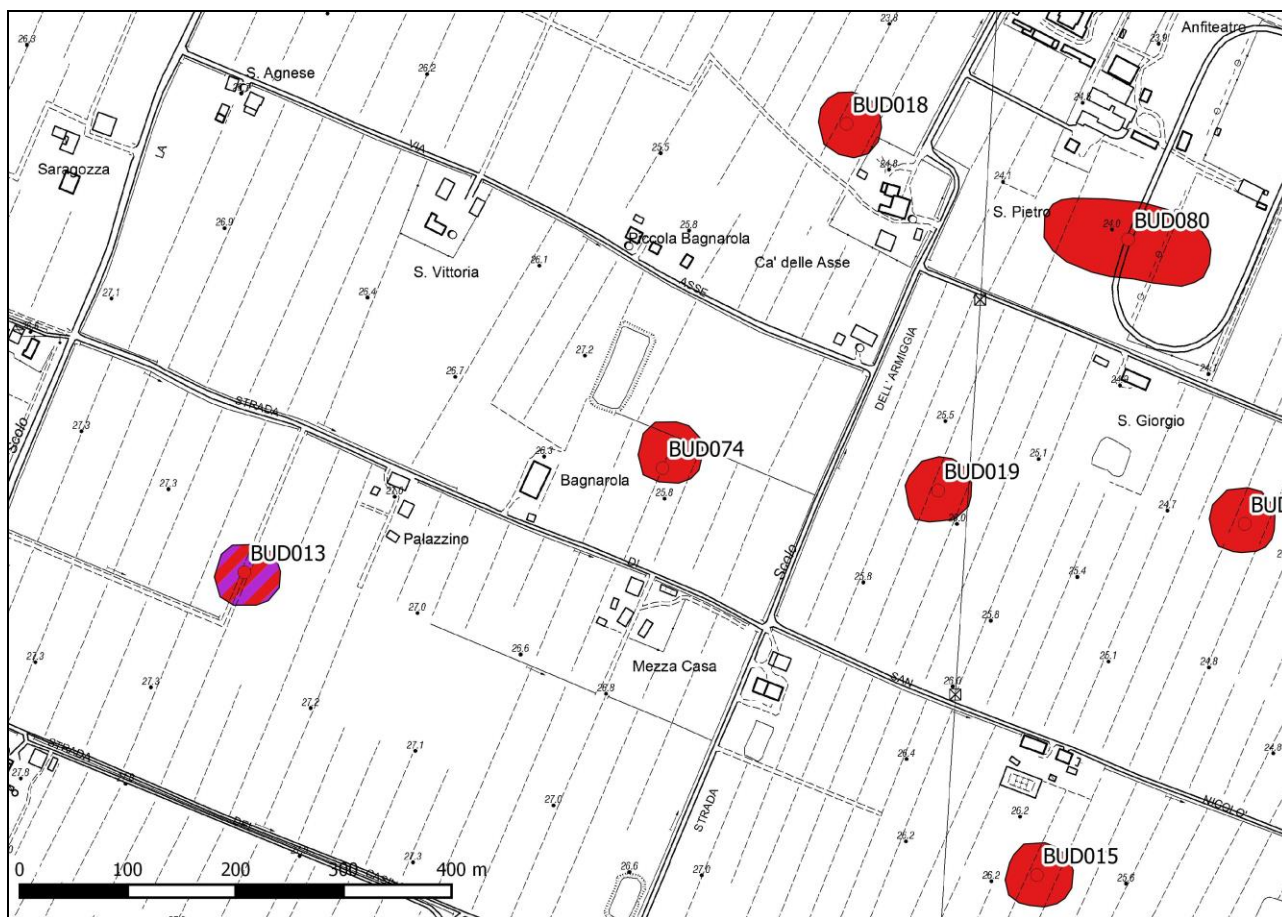
TUTELA PROPOSTA

PSC
Categoria

COMPILATORE SCHEDA

Dott. Fabio Bracci

BUD074



Sito BUD074 – scala 1:5000 (da WMS RER: DBTR2013 - CTR5)

BUD074

LOCALIZZAZIONE

Provincia Bologna
 Comune Budrio
 Località/toponimo Bagnarola

RIFERIMENTI GEO-TOPOGRAFICI

Elem. CTR
 Quota + 26 m slm
 Coordinate (UTM RER) 697.455
 936.535

OGGETTO

Qualificazione cronologica Età romana
 Tipo di deposito concentrazione materiale

SCAVI

Tipo Ricognizione di superficie
 di Stratigrafia

BUD074

INDIVIDUAZIONE

Grado di Ubicabilità: incerto.
 Fonti: documenti d'archivio.
 Confronto PTCP: nuova segnalazione.
 Tipo d'indagine: il sito è stato individuato nel corso delle ricognizioni di superficie effettuate dall'Ispectore Onorario P. Calligola.

NOTE

Il sito è stato collocato unicamente sulla base delle tavole del PSC (TAV. BuQC.2.1.1b).

CARATTERI AMBIENTALI

Il sito è ubicato in un'area a destinazione agricola, a nord-ovest dell'incrocio tra le attuali vie S. Nicolò e Armiggia, Budrio.

DESCRIZIONE

Caratteristiche strutturali e/o affioramenti: concentrazione di materiale archeologico in superficie.

Materiali: frammenti di material ceramico e da costruzione.

Profondità dei rinvenimenti: al di sotto del livello arativo (da quota -0,5 m dal pdc).

Specificazione cronologica: età romana.

Interpretazione: tracce riferibili ad una villa rustica di età romana.

TOPONOMASTICA

Loc. Bagnarola, ad est del toponimo Bagnarola.

DOCUMENTI D'ARCHIVIO

- Schede a cura dell'Ispettore Onorario P. Calligola (2008-2009).
- Piano Strutturale Comunale, redatto in forma associata, Quadro Conoscitivo, Sistema territoriale, Carta archeologica, TAV. BuQC.2.1.1b, scala 1:10.000.

BIBLIOGRAFIA**TUTELA VIGENTE**

Decreto Ministeriale
PTCP (categoria, scheda)

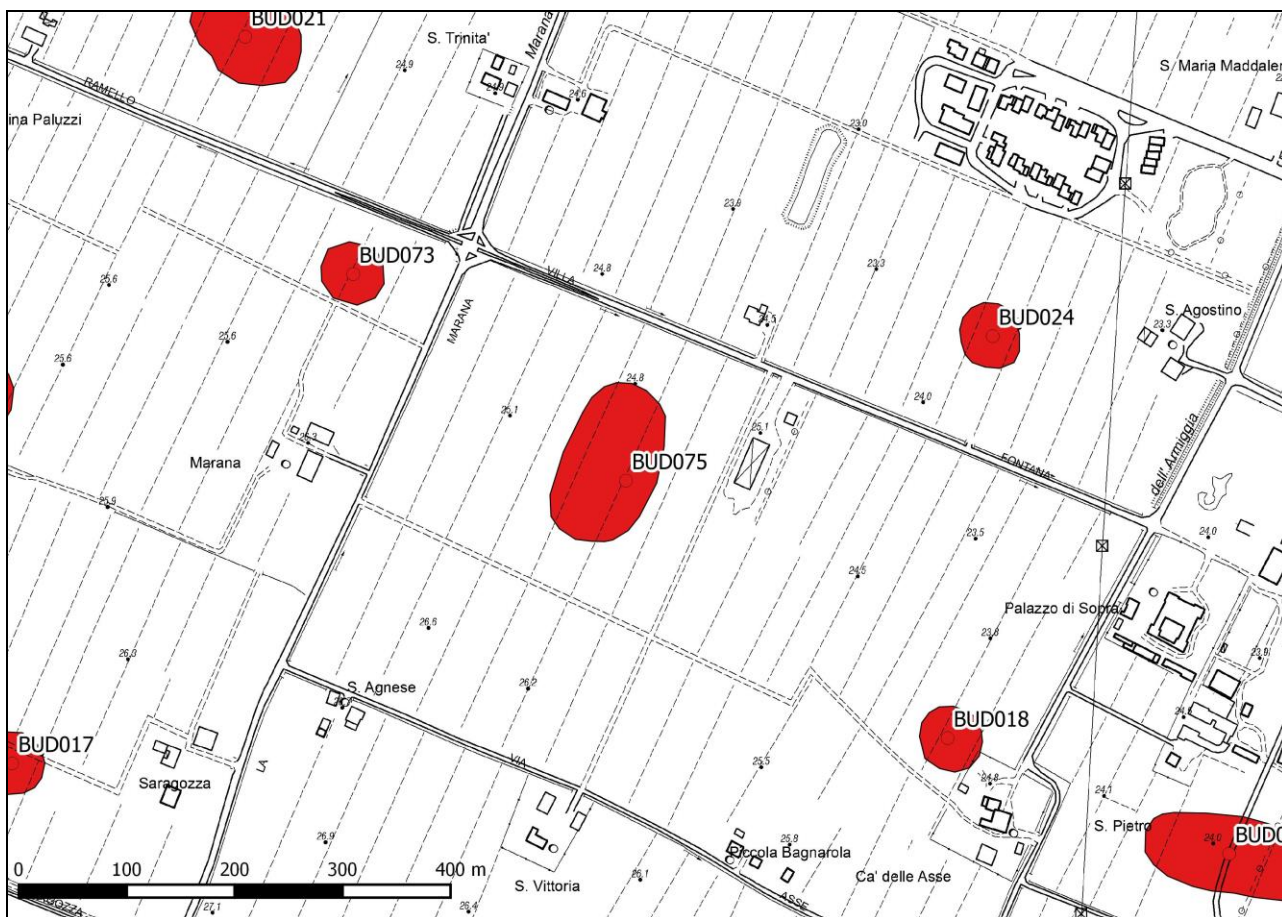
TUTELA PROPOSTA

PSC
Categoria

COMPILATORE SCHEDA

Dott. Fabio Bracci

BUD075



Sito BUD075 – scala 1:5000 (da WMS RER: DBTR2013 - CTR5)

153

BUD075

LOCALIZZAZIONE

Provincia Bologna
 Comune Budrio
 Località/toponimo Bagnarola

RIFERIMENTI GEO-TOPOGRAFICI

Elem. CTR
 Quota + 26 m slm
 Coordinate (UTM RER) 697.327
 937.090

OGGETTO

Qualificazione cronologica Età romana
 Tipo di deposito concentrazione
 materiale

SCAVI

Tipo Ricognizione di
 superficie
 di Stratigrafia

BUD075

INDIVIDUAZIONE

Grado di Ubicabilità: incerto.

Fonti: documenti d'archivio.

Confronto PTCP: nuova segnalazione.

Tipo d'indagine: il sito è stato individuato nel corso delle ricognizioni di superficie effettuate dall'Ispettore Onorario P. Calligola.

CARATTERI AMBIENTALI

Il sito è ubicato in un'area a destinazione agricola, a sud-est dell'incrocio tra la SP3 e via Marana, Budrio.

DESCRIZIONE

Caratteristiche strutturali e/o affioramenti: concentrazione di materiale archeologico in superficie.

Materiali: frammenti di material ceramico e da costruzione.

Profondità dei rinvenimenti: al di sotto del livello arativo (da quota -0,5 m dal pdc).

Specificazione cronologica: età romana.

Interpretazione: tracce riferibili ad una villa rustica di età romana.

154

TOPONOMASTICA

Loc. Bagnarola, ad est del toponimo Marana.

DOCUMENTI D'ARCHIVIO

- Schede a cura dell'Ispettore Onorario P. Calligola (2008-2009).
- Piano Strutturale Comunale, redatto in forma associata, Quadro Conoscitivo, Sistema territoriale, Carta archeologica, TAV. BuQC.2.1.1b, scala 1:10.000.

BIBLIOGRAFIA**TUTELA VIGENTE**

Decreto Ministeriale
PTCP (categoria, scheda)

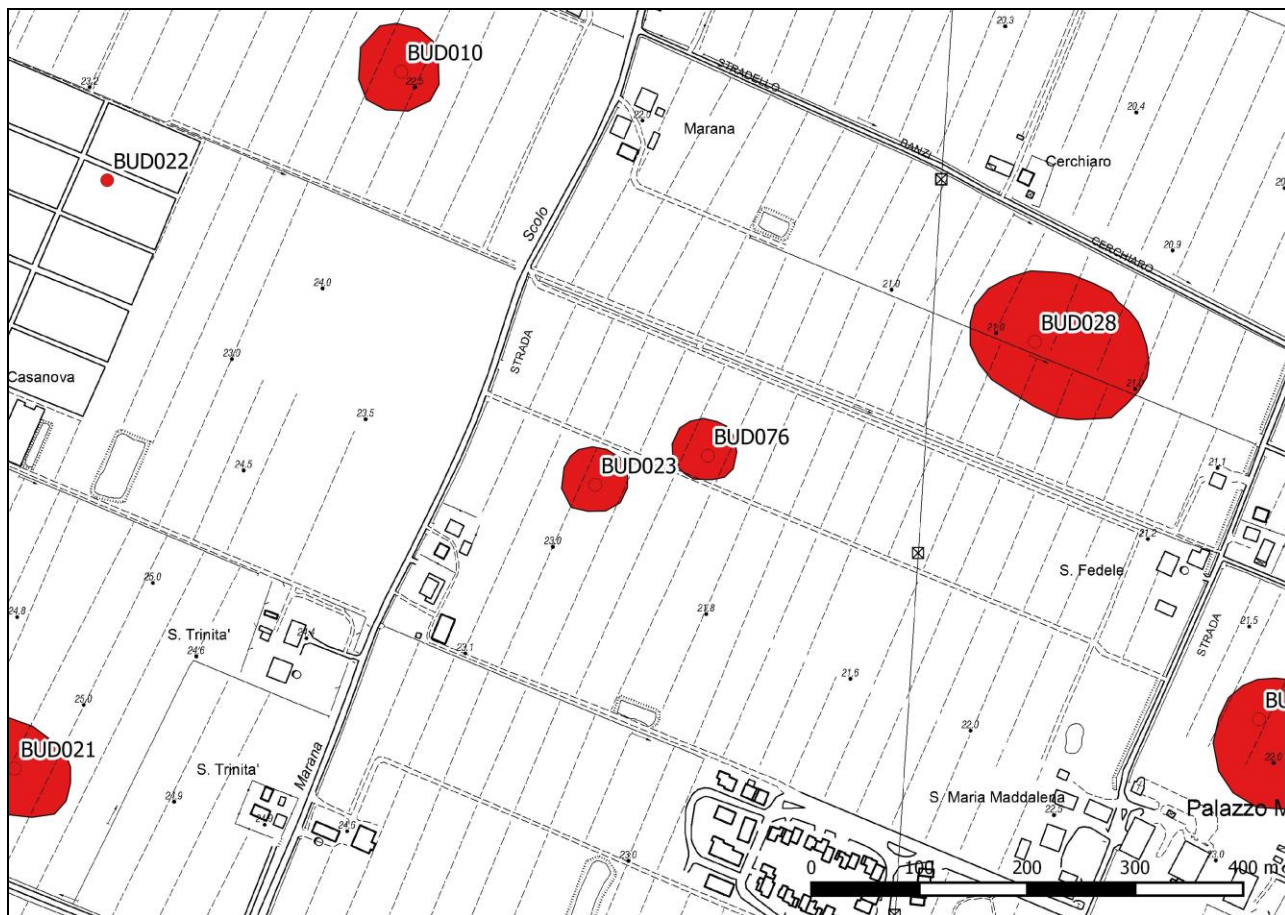
TUTELA PROPOSTA

PSC
Categoria

COMPILATORE SCHEDA

Dott. Fabio Bracci

BUD076



155

Sito BUD076 – scala 1:5000 (da WMS RER: DBTR2013 - CTR5)

BUD076

LOCALIZZAZIONE

Provincia Bologna
 Comune Budrio
 Località/toponimo Bagnarola

RIFERIMENTI GEO-TOPOGRAFICI

Elem. CTR
 Quota + 22 m slm
 Coordinate (UTM RER) 697.617
 937.790

OGGETTO

Qualificazione cronologica Età romana
 Tipo di deposito concentrazione materiale

SCAVI

Tipo Ricognizione di superficie
 di Stratigrafia

BUD076

INDIVIDUAZIONE

Grado di Ubicabilità: certo.
 Fonti: bibliografiche.
 Confronto PTCP: nuova segnalazione.
 Tipo d'indagine: il sito è stato individuato nel corso delle ricognizioni coordinate dall'ispettrice onoraria dott.ssa E. Silvestri tra la fine degli anni '60 e gli inizi degli anni '80.

CARATTERI AMBIENTALI

Il sito è ubicato in un'area a destinazione agricola; SI(17-13)N, UTM 32TPQ97463765 (SILVESTRI, PILETTI 1982, p. 30); subito ad est di via Marana, Budrio.

DESCRIZIONE

Caratteristiche strutturali e/o affioramenti: il materiale è stato rinvenuto in due campi, distanti tra loro 140 m, ma serviti dalla stessa "capezzana" (vedi BUD023).

Materiali: frammenti di materiale edilizio, frammenti di ceramica di uso domestico, pesi da telaio a forma di tronco di piramide.

Profondità dei rinvenimenti: al di sotto del livello arativo (da quota -0,5 m dal pdc).

Specificazione cronologica: età romana.

Interpretazione:

156

TOPONOMASTICA

Loc. Bagnarola, ad ovest del toponimo S. Fedele, a sud del toponimo Marana.

DOCUMENTI D'ARCHIVIO

- Piano Strutturale Comunale, redatto in forma associata, Quadro Conoscitivo, Sistema territoriale, Carta archeologica, TAV. BuQC.2.1.1b, scala 1:10.000.

BIBLIOGRAFIA

SILVESTRI E., PILETTI F. 1982, *Insempiamenti romani nelle maglie centuriali di Budrio e Castenaso*, in *Il territorio di Budrio nell'antichità*, Atti della giornata di studi, Budrio, 6 febbraio 1982, Budrio, pp. 17-41.

TUTELA VIGENTE

Decreto Ministeriale

PTCP (categoria, scheda)

TUTELA PROPOSTA

PSC

Categoria

COMPILATORE SCHEDA

Dott. Fabio Bracci

BUD077



Sito BUD077 – scala 1:5000 (da WMS RER: DBTR2013 - CTR5)

BUD077

LOCALIZZAZIONE

Provincia Bologna
 Comune Budrio
 Località/toponimo Bagnarola

RIFERIMENTI GEO-TOPOGRAFICI

Elem. CTR
 Quota + 26 m slm
 Coordinate (UTM RER) 697.907
 935.755

OGGETTO

Qualificazione cronologica Età romana
 Tipo di deposito concentrazione materiale

SCAVI

Tipo Ricognizione di superficie
 di Stratigrafia

BUD077

INDIVIDUAZIONE

Grado di Ubicabilità: incerto.
 Fonti: documenti d'archivio.
 Confronto PTCP: nuova segnalazione.
 Tipo d'indagine: il sito è stato individuato nel corso delle ricognizioni di superficie effettuate dall'Ispettore Onorario P. Calligola.

CARATTERI AMBIENTALI

Il sito è ubicato in un'area a destinazione agricola, ad ovest di via Monta, Budrio.

DESCRIZIONE

Caratteristiche strutturali e/o affioramenti: concentrazione di materiale archeologico in superficie.

Materiali: frammenti di material ceramico e da costruzione.

Profondità dei rinvenimenti: al di sotto del livello arativo (da quota -0,5 m dal pdc).

Specificazione cronologica: età romana.

Interpretazione: tracce riferibili ad una villa rustica di età romana.

158

TOPONOMASTICA

Loc. Bagnarola, a sud-ovest del toponimo S. Biagio.

DOCUMENTI D'ARCHIVIO

- Schede a cura dell'Ispettore Onorario P. Calligola (2008-2009).
- Piano Strutturale Comunale, redatto in forma associata, Quadro Conoscitivo, Sistema territoriale, Carta archeologica, TAV. BuQC.2.1.1b, scala 1:10.000.

BIBLIOGRAFIA**TUTELA VIGENTE**

Decreto Ministeriale
PTCP (categoria, scheda)

TUTELA PROPOSTA

PSC
Categoria

COMPILATORE SCHEDA

Dott. Fabio Bracci

BUD078



Sito BUD078 – scala 1:5000 (da WMS RER: DBTR2013 - CTR5)

159

BUD078

LOCALIZZAZIONE

Provincia Bologna
 Comune Budrio
 Località/toponimo Bagnarola

RIFERIMENTI GEO-TOPOGRAFICI

Elem. CTR
 Quota + 26 m slm
 Coordinate (UTM RER) 698.177
 936.066

OGGETTO

Qualificazione cronologica Età medievale
 Tipo di deposito concentrazione materiale

SCAVI

Tipo Ricognizione di superficie
 di Stratigrafia

BUD078

INDIVIDUAZIONE

Grado di Ubicabilità: incerto.
 Fonti: documenti d'archivio.
 Confronto PTCP: nuova segnalazione.
 Tipo d'indagine: il sito è stato individuato nel corso delle ricognizioni di superficie effettuate dall'Ispettore Onorario P. Calligola.

CARATTERI AMBIENTALI

Il sito è ubicato in un'area a destinazione agricola, ad ovest dell'incrocio tra le attuali vie S. Nicolò e Monta, Budrio.

DESCRIZIONE

Caratteristiche strutturali e/o affioramenti: concentrazione di materiale archeologico in superficie.

Materiali: frammenti di materiale ceramico e da costruzione.

Profondità dei rinvenimenti: al di sotto del livello arativo (da quota -0,5 m dal pdc).

Specificazione cronologica: età medievale.

Interpretazione: tracce riconducibili ad un insediamento (Motta) di età medievale.

160

TOPONOMASTICA

Loc. Bagnarola, ad ovest dello scolo Fiumicello; ex chiesa di S. Maria.

DOCUMENTI D'ARCHIVIO

- Schede a cura dell'Ispettore Onorario P. Calligola (2008-2009).
- Piano Strutturale Comunale, redatto in forma associata, Quadro Conoscitivo, Sistema territoriale, Carta archeologica, TAV. BuQC.2.1.1b, scala 1:10.000.

BIBLIOGRAFIA**TUTELA VIGENTE**

Decreto Ministeriale
PTCP (categoria, scheda)

TUTELA PROPOSTA

PSC
Categoria

COMPILATORE SCHEDA

Dott. Fabio Bracci

BUD079



Sito BUD079 – scala 1:5000 (da WMS RER: DBTR2013 - CTR5)

161

BUD079

LOCALIZZAZIONE

Provincia Bologna
 Comune Budrio
 Località/toponimo Bagnarola

RIFERIMENTI GEO-TOPOGRAFICI

Elem. CTR
 Quota + 26 m slm
 Coordinate (UTM RER) 698.139
 936.033

OGGETTO

Qualificazione cronologica Età romana
 Tipo di deposito concentrazione materiale

SCAVI

Tipo Ricognizione di superficie
 di Stratigrafia

BUD079

INDIVIDUAZIONE

Grado di Ubicabilità: incerto.
 Fonti: documenti d'archivio.
 Confronto PTCP: nuova segnalazione.
 Tipo d'indagine: il sito è stato individuato nel corso delle ricognizioni di superficie effettuate dall'Ispettore Onorario P. Calligola.

CARATTERI AMBIENTALI

Il sito è ubicato in un'area a destinazione agricola, a sud di via S. Nicolò, Budrio.

DESCRIZIONE

Caratteristiche strutturali e/o affioramenti: concentrazione di materiale archeologico in superficie.

Materiali: frammenti di materiale ceramico e da costruzione.

Profondità dei rinvenimenti: al di sotto del livello arativo (da quota -0,5 m dal pdc).

Specificazione cronologica: età romana.

Interpretazione: tracce riferibili ad una villa rustica di età romana.

162

TOPONOMASTICA

Loc. Bagnarola, ad ovest dello scolo Fiumicello, nei pressi del toponimo S. Biagio (quello più a nord).

DOCUMENTI D'ARCHIVIO

- Schede a cura dell'Ispettore Onorario P. Calligola (2008-2009).
- Piano Strutturale Comunale, redatto in forma associata, Quadro Conoscitivo, Sistema territoriale, Carta archeologica, TAV. BuQC.2.1.1b, scala 1:10.000.

BIBLIOGRAFIA**TUTELA VIGENTE**

Decreto Ministeriale
PTCP (categoria, scheda)

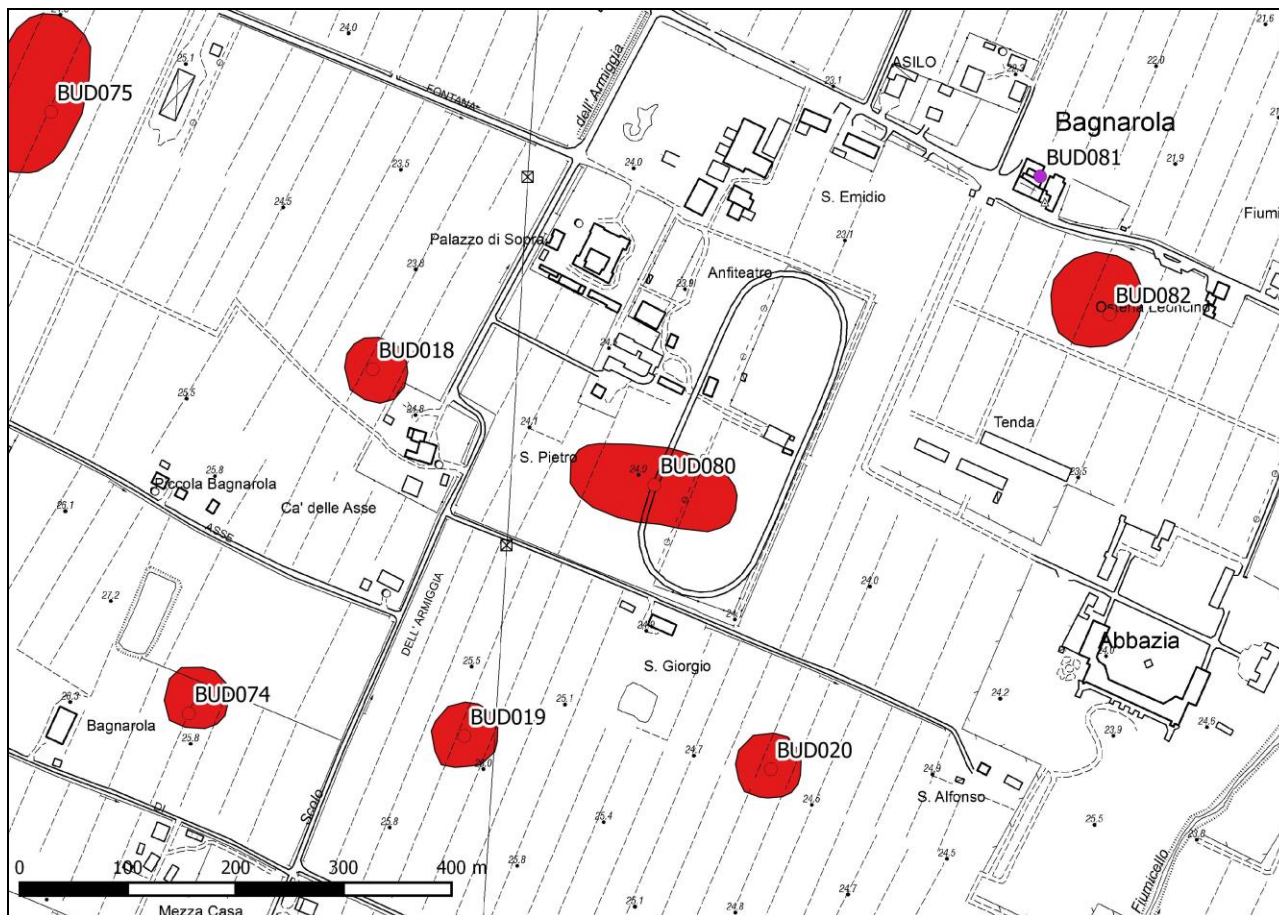
TUTELA PROPOSTA

PSC
Categoria

COMPILATORE SCHEDA

Dott. Fabio Bracci

BUD080



163

Sito BUD080 – scala 1:5000 (da WMS RER: DBTR2013 - CTR5)

BUD080

LOCALIZZAZIONE

Provincia Bologna
 Comune Budrio
 Località/toponimo Bagnarola

RIFERIMENTI GEO-TOPOGRAFICI

Elem. CTR
 Quota + 24 m slm
 Coordinate (UTM RER) 697.887
 936.744

OGGETTO

Qualificazione cronologica Età romana
 Tipo di deposito concentrazione materiale

SCAVI

Tipo Ricognizione di superficie
 di Stratigrafia

BUD080

INDIVIDUAZIONE

Grado di Ubicabilità: incerto.
 Fonti: documenti d'archivio.
 Confronto PTCP: nuova segnalazione.
 Tipo d'indagine: il sito è stato individuato nel corso delle ricognizioni di superficie effettuate dall'Ispectore Onorario P. Calligola.

CARATTERI AMBIENTALI

Il sito è ubicato in un'area in parte a destinazione agricola, in parte occupata da un percorso ellittico della vicina clinica equina, ad est di via Armiggia, Budrio.

DESCRIZIONE

Caratteristiche strutturali e/o affioramenti: concentrazione di materiale archeologico in superficie.

Materiali: frammenti di materiale ceramico e da costruzione.

Profondità dei rinvenimenti: al di sotto del livello arativo (da quota -0,5 m dal pdc).

Specificazione cronologica: età romana.

Interpretazione: tracce riferibili ad una villa rustica di età romana.

164

TOPONOMASTICA

Loc. Bagnarola, nei pressi del toponimo S. Pietro.

DOCUMENTI D'ARCHIVIO

- Schede a cura dell'Ispettore Onorario P. Calligola (2008-2009).
- Piano Strutturale Comunale, redatto in forma associata, Quadro Conoscitivo, Sistema territoriale, Carta archeologica, TAV. BuQC.2.1.1b, scala 1:10.000.

BIBLIOGRAFIA**TUTELA VIGENTE**

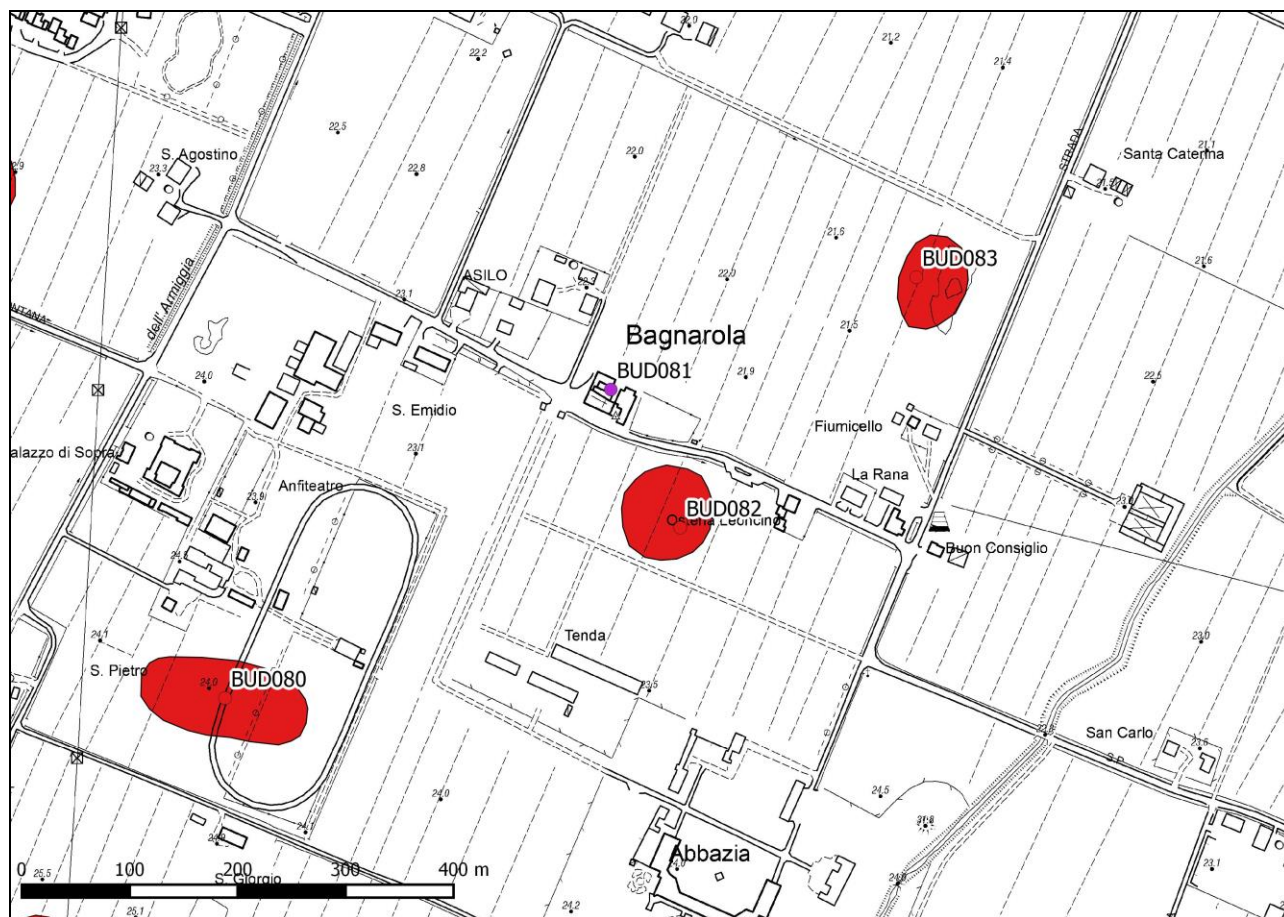
Decreto Ministeriale
PTCP (categoria, scheda)

TUTELA PROPOSTA

PSC
Categoria

COMPILATORE SCHEDA

Dott. Fabio Bracci

BUD081

Sito BUD081 – scala 1:5000 (da WMS RER: DBTR2013 - CTR5)

BUD081**LOCALIZZAZIONE**

Provincia Bologna
 Comune Budrio
 Località/toponimo Bagnarola

RIFERIMENTI GEO-TOPOGRAFICI

Elem. CTR
 Quota + 23 m slm
 Coordinate (UTM RER) 698.244
 937.031

OGGETTO

Qualificazione cronologica Età medievale
 Tipo di deposito concentrazione
 materiale

SCAVI

Tipo Ricognizione di
 superficie
 di Stratigrafia

BUD081**INDIVIDUAZIONE**

Grado di Ubicabilità: incerto.

Fonti: documenti d'archivio.

Confronto PTCP: nuova segnalazione.

Tipo d'indagine: il sito è stato individuato nel corso delle ricognizioni di superficie effettuate dall'Ispettore Onorario P. Calligola.

CARATTERI AMBIENTALI

Il sito è ubicato in corrispondenza della chiesa dei SS. Giacomo e Biagio, su via Bagnarola, Budrio.

DESCRIZIONE

Caratteristiche strutturali e/o affioramenti: concentrazione di materiale archeologico in superficie.

Materiali: frammenti di materiale ceramico.

Profondità dei rinvenimenti:

Specificazione cronologica: età medievale.

Interpretazione: tracce di frequentazione di età medievale.

166

TOPONOMASTICA

Loc. Bagnarola, nei pressi del Fondo Bagnarola.

DOCUMENTI D'ARCHIVIO

- Schede a cura dell'Ispettore Onorario P. Calligola (2008-2009).
- Piano Strutturale Comunale, redatto in forma associata, Quadro Conoscitivo, Sistema territoriale, Carta archeologica, TAV. BuQC.2.1.1b, scala 1:10.000.

BIBLIOGRAFIA

TUTELA VIGENTE

Decreto Ministeriale

PTCP (categoria, scheda)

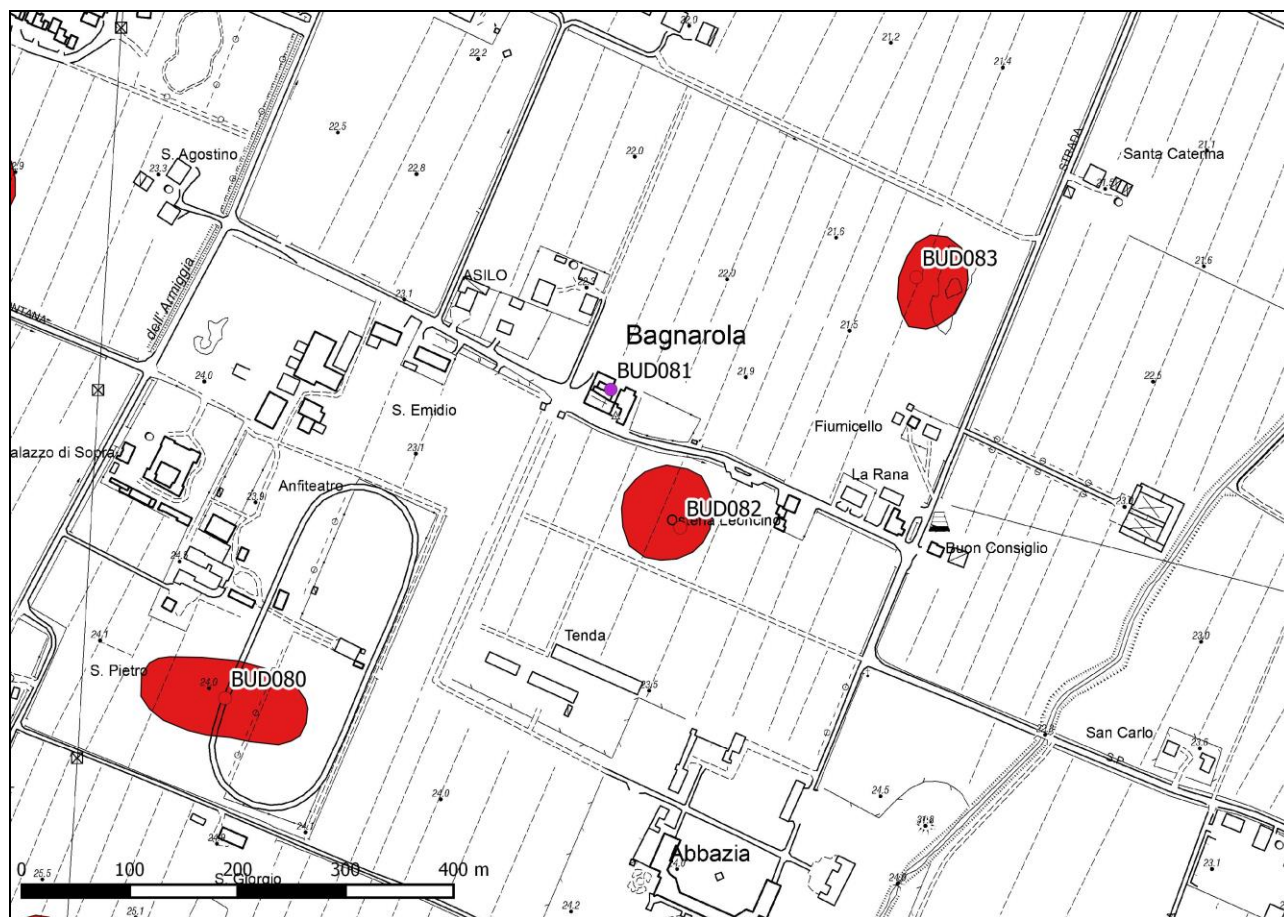
TUTELA PROPOSTA

PSC

Categoria

COMPILATORE SCHEDA

Dott. Fabio Bracci

BUD082

Sito BUD082 – scala 1:5000 (da WMS RER: DBTR2013 - CTR5)

BUD082**LOCALIZZAZIONE**

Provincia Bologna
 Comune Budrio
 Località/toponimo Bagnarola

RIFERIMENTI GEO-TOPOGRAFICI

Elem. CTR
 Quota + 22 m slm
 Coordinate (UTM RER) 698.308
 936.903

OGGETTO

Qualificazione cronologica Età romana
 Tipo di deposito concentrazione
 materiale

SCAVI

Tipo Ricognizione di
 superficie
 di Stratigrafia

BUD082**INDIVIDUAZIONE**

Grado di Ubicabilità: incerto.

Fonti: documenti d'archivio.

Confronto PTCP: nuova segnalazione.

Tipo d'indagine: il sito è stato individuato nel corso delle ricognizioni di superficie effettuate dall'Ispettore Onorario P. Calligola.

CARATTERI AMBIENTALI

Il sito è ubicato in un'area a destinazione agricola, a sud di via Bagnarola, Budrio.

DESCRIZIONE

Caratteristiche strutturali e/o affioramenti: concentrazione di materiale archeologico in superficie.

Materiali: frammenti di materiale ceramico e da costruzione.

Profondità dei rinvenimenti: al di sotto del livello arativo (da quota -0,5 m dal pdc).

Specificazione cronologica: età romana.

Interpretazione: tracce riferibili ad una villa rustica di età romana.

168

TOPONOMASTICA

Loc. Bagnarola, a nord del toponimo Abbazia, nei pressi del toponimo Osteria Leoncino.

DOCUMENTI D'ARCHIVIO

- Schede a cura dell'Ispettore Onorario P. Calligola (2008-2009).
- Piano Strutturale Comunale, redatto in forma associata, Quadro Conoscitivo, Sistema territoriale, Carta archeologica, TAV. BuQC.2.1.1b, scala 1:10.000.

BIBLIOGRAFIA

TUTELA VIGENTE

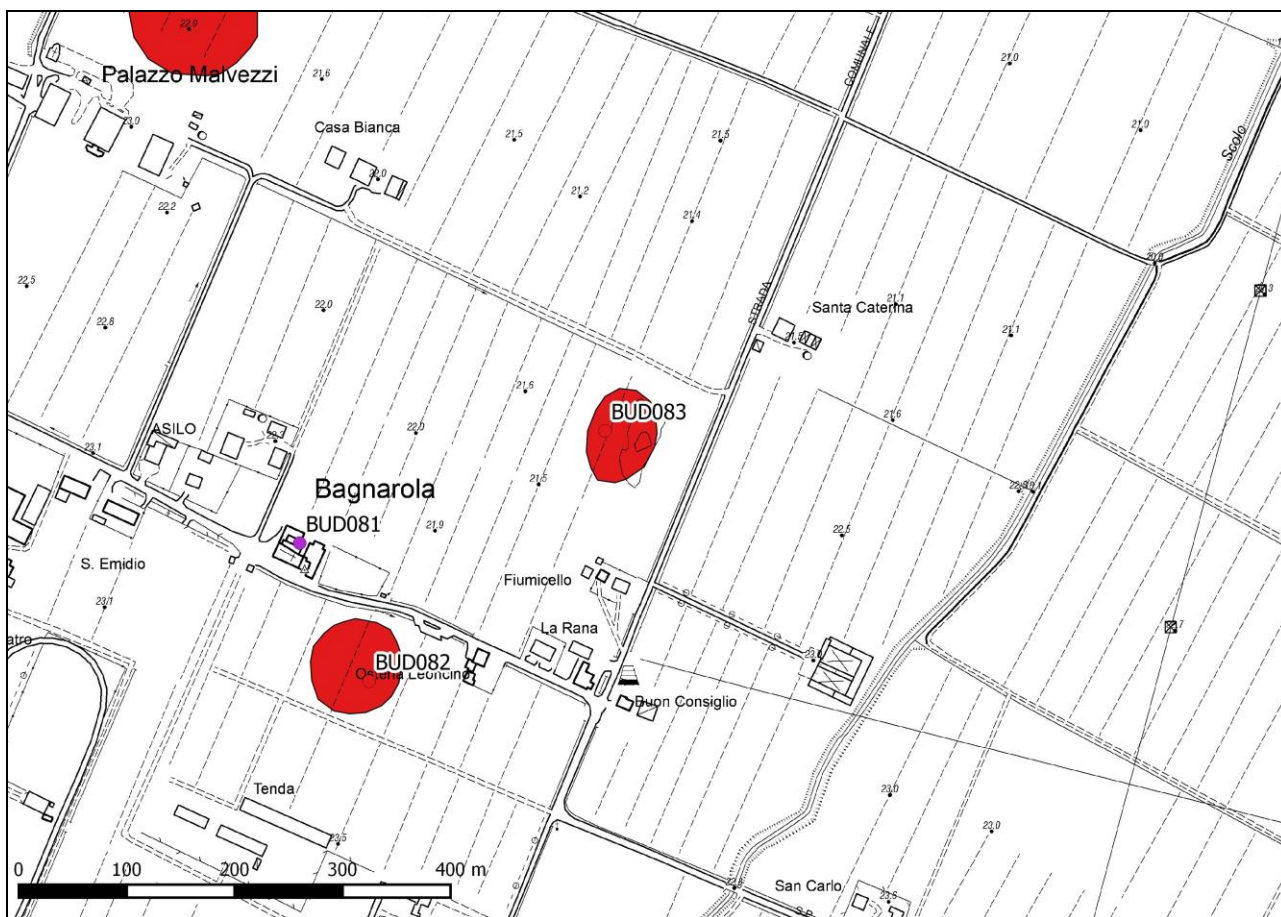
Decreto Ministeriale
PTCP (categoria, scheda)

TUTELA PROPOSTA

PSC
Categoria

COMPILATORE SCHEDA

Dott. Fabio Bracci

BUD083

Sito BUD083 – scala 1:5000 (da WMS RER: DBTR2013 - CTR5)

BUD083**LOCALIZZAZIONE**

Provincia Bologna
 Comune Budrio
 Località/toponimo Bagnarola

RIFERIMENTI GEO-TOPOGRAFICI

Elem. CTR
 Quota + 22 m slm
 Coordinate (UTM RER) 698.527
 937.136

OGGETTO

Qualificazione cronologica Età romana
 Tipo di deposito concentrazione
 materiale

SCAVI

Tipo Ricognizione di
 superficie
 di Stratigrafia

BUD083**INDIVIDUAZIONE**

Grado di Ubicabilità: incerto.

Fonti: documenti d'archivio.

Confronto PTCP: nuova segnalazione.

Tipo d'indagine: il sito è stato individuato nel corso delle ricognizioni di superficie effettuate dall'Ispettore Onorario P. Calligola nel periodo 2008-2009.

CARATTERI AMBIENTALI

Il sito è ubicato in un'area a destinazione agricola, a nord dell'incrocio tra le attuali vie Bagnarola e Calamone, Budrio.

DESCRIZIONE

Caratteristiche strutturali e/o affioramenti: concentrazione di materiale archeologico in superficie.

Materiali: frammenti di materiale ceramico e da costruzione.

Profondità dei rinvenimenti: al di sotto del livello arativo (da quota -0,5 m dal pdc).

Specificazione cronologica: età romana.

Interpretazione: tracce riferibili ad una villa rustica di età romana.

170

TOPONOMASTICA

Loc. Bagnarola, a sud-ovest del toponimo S.ta Caterina.

DOCUMENTI D'ARCHIVIO

- Schede a cura dell'Ispettore Onorario P. Calligola (2008-2009).
- Piano Strutturale Comunale, redatto in forma associata, Quadro Conoscitivo, Sistema territoriale, Carta archeologica, TAV. BuQC.2.1.1b, scala 1:10.000.

BIBLIOGRAFIA

TUTELA VIGENTE

Decreto Ministeriale
PTCP (categoria, scheda)

TUTELA PROPOSTA

PSC
Categoria

COMPILATORE SCHEDA

Dott. Fabio Bracci

BUD084



Sito BUD084 – scala 1:5000 (da WMS RER: DBTR2013 - CTR5)

BUD084

LOCALIZZAZIONE

Provincia Bologna
 Comune Budrio
 Località/toponimo Bagnarola

RIFERIMENTI GEO-TOPOGRAFICI

Elem. CTR
 Quota + 21,5 m slm
 Coordinate (UTM RER) 698.128
 937.546

OGGETTO

Qualificazione cronologica Età romana
 Tipo di deposito concentrazione
 materiale

SCAVI

Tipo Ricognizione di
 superficie
 di Stratigrafia

BUD084

INDIVIDUAZIONE

Grado di Ubicabilità: incerto.

Fonti: documenti d'archivio.

Confronto PTCP: nuova segnalazione.

Tipo d'indagine: il sito è stato individuato nel corso delle ricognizioni di superficie effettuate dall'Ispettore Onorario P. Calligola.

CARATTERI AMBIENTALI

Il sito è ubicato in un'area a destinazione agricola, ad est di via Armiggia, Budrio.

DESCRIZIONE

Caratteristiche strutturali e/o affioramenti: concentrazione di materiale archeologico in superficie.

Materiali: frammenti di materiale ceramico e da costruzione.

Profondità dei rinvenimenti: al di sotto del livello arativo (da quota -0,5 m dal pdc).

Specificazione cronologica: età romana.

Interpretazione: tracce riferibili ad una villa rustica di età romana.

172

TOPONOMASTICA

Loc. Bagnarola, a nord-est di Palazzo Malvezzi.

DOCUMENTI D'ARCHIVIO

- Schede a cura dell'Ispettore Onorario P. Calligola (2008-2009).
- Piano Strutturale Comunale, redatto in forma associata, Quadro Conoscitivo, Sistema territoriale, Carta archeologica, TAV. BuQC.2.1.1b, scala 1:10.000.

BIBLIOGRAFIA

TUTELA VIGENTE

Decreto Ministeriale
PTCP (categoria, scheda)

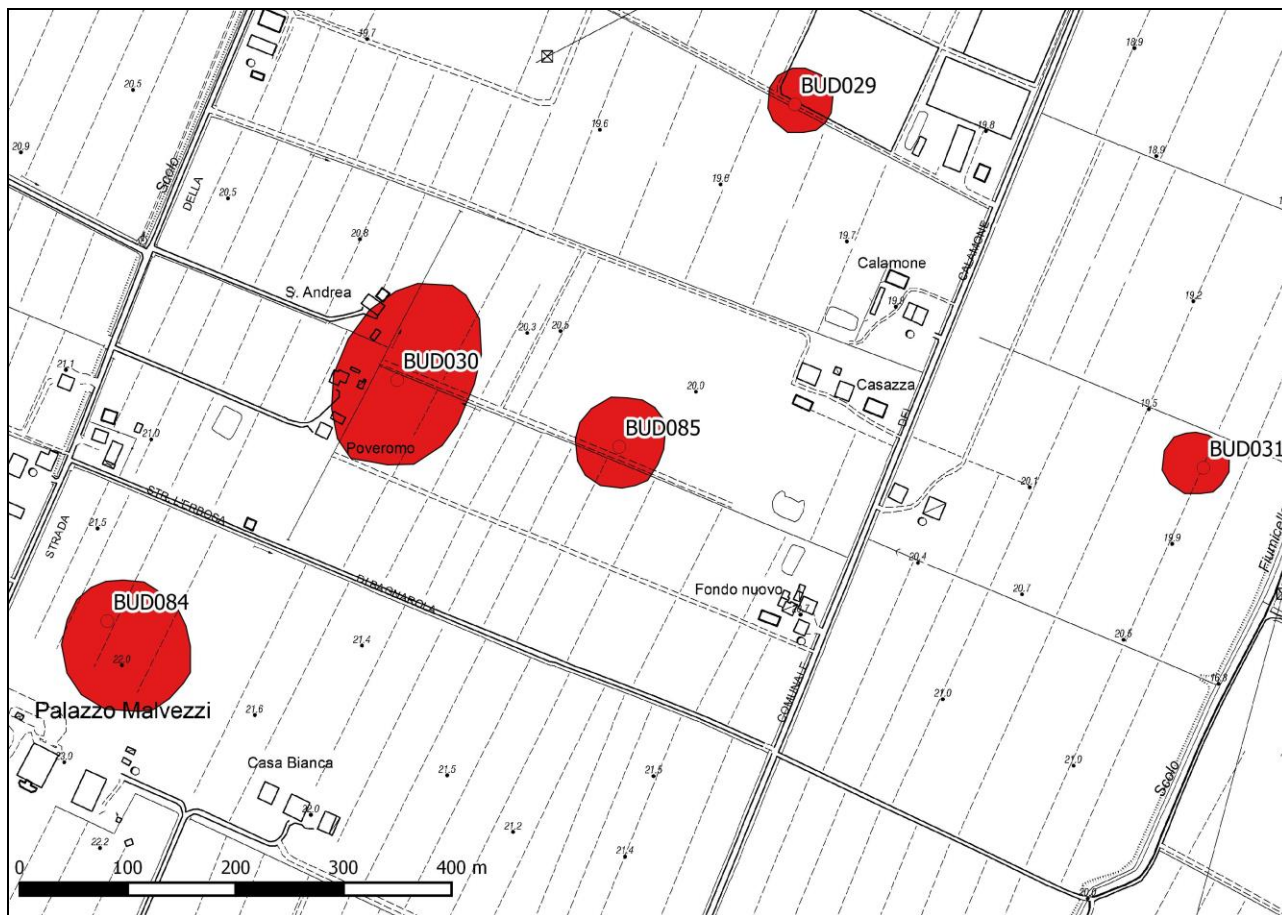
TUTELA PROPOSTA

PSC
Categoria

COMPILATORE SCHEDA

Dott. Fabio Bracci

BUD085



Sito BUD085 – scala 1:5000 (da WMS RER: DBTR2013 - CTR5)

BUD085

LOCALIZZAZIONE

Provincia Bologna
 Comune Budrio
 Località/toponimo Bagnarola

RIFERIMENTI GEO-TOPOGRAFICI

Elem. CTR
 Quota + 20 m slm
 Coordinate (UTM RER) 698.600
 937.707

OGGETTO

Qualificazione cronologica Età romana
 Tipo di deposito concentrazione materiale

SCAVI

Tipo Ricognizione di superficie
 di Stratigrafia

BUD085

INDIVIDUAZIONE

Grado di Ubicabilità: incerto.
 Fonti: documenti d'archivio.
 Confronto PTCP: nuova segnalazione.
 Tipo d'indagine: il sito è stato individuato nel corso delle ricognizioni di superficie effettuate dall'Ispettore Onorario P. Calligola.

NOTE

Il sito è stato collocato unicamente sulla base delle tavole del PSC (TAV. BuQC.2.1.1b).

CARATTERI AMBIENTALI

Il sito è ubicato in un'area a destinazione agricola, ad ovest di via Calamone, in corrispondenza del nuovo tracciato stradale, Budrio.

DESCRIZIONE

Caratteristiche strutturali e/o affioramenti: concentrazione di materiale archeologico in superficie.

Materiali: frammenti di materiale ceramico e da costruzione.

Profondità dei rinvenimenti: al di sotto del livello arativo (da quota -0,5 m dal pdc).

Specificazione cronologica: età romana.

Interpretazione: tracce riferibili ad una villa rustica di età romana.

174

TOPONOMASTICA

Loc. Bagnarola, a nord-ovest di Fondo Nuovo.

DOCUMENTI D'ARCHIVIO

- Schede a cura dell'Ispettore Onorario P. Calligola (2008-2009).
- Piano Strutturale Comunale, redatto in forma associata, Quadro Conoscitivo, Sistema territoriale, Carta archeologica, TAV. BuQC.2.1.1b, scala 1:10.000.

BIBLIOGRAFIA**TUTELA VIGENTE**

Decreto Ministeriale

PTCP (categoria, scheda)

TUTELA PROPOSTA

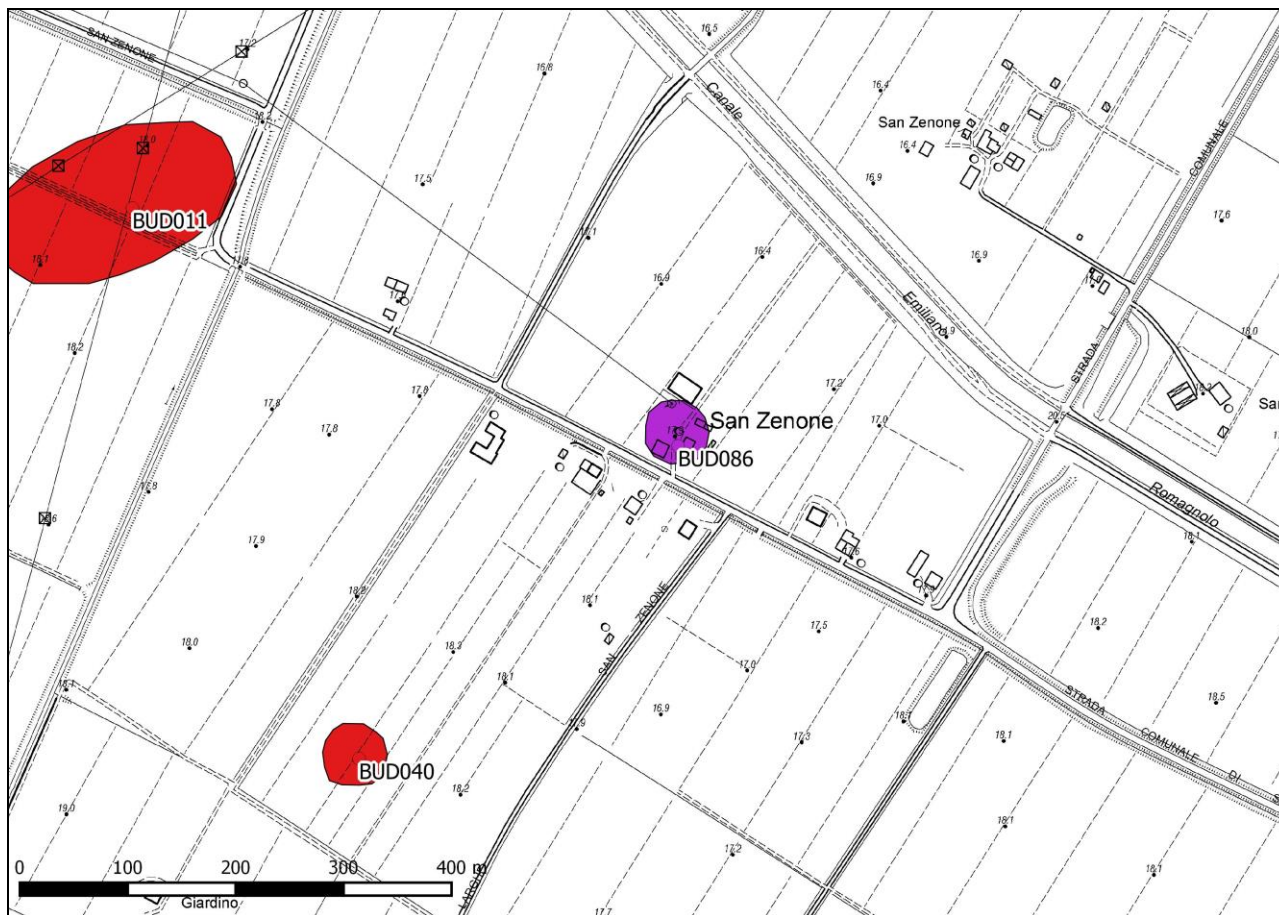
PSC

Categoria

COMPILATORE SCHEDA

Dott. Fabio Bracci

BUD086



Sito BUD086 – scala 1:5000 (da WMS RER: DBTR2013 - CTR5)

BUD086

LOCALIZZAZIONE

Provincia Bologna
 Comune Budrio
 Località/toponimo San Zenone

RIFERIMENTI GEO-TOPOGRAFICI

Elem. CTR
 Quota + 18 m slm
 Coordinate (UTM RER) 699.980
 938.294

OGGETTO

Qualificazione cronologica Età medievale
 Tipo di deposito concentrazione materiale

SCAVI

Tipo Ricognizione di superficie
 di Stratigrafia

BUD086

INDIVIDUAZIONE

Grado di Ubicabilità: incerto.
 Fonti: documenti d'archivio.
 Confronto PTCP: nuova segnalazione.
 Tipo d'indagine: il sito è stato individuato nel corso delle ricognizioni di superficie effettuate dall'Ispettore Onorario P. Calligola.

NOTE

Il sito è stato collocato unicamente sulla base delle tavole del PSC (TAV. BuQC.2.1.1b).

CARATTERI AMBIENTALI

Il sito è ubicato in un'area occupata da edifici, affacciata su via S. Zenone, Budrio.

DESCRIZIONE

Caratteristiche strutturali e/o affioramenti: concentrazione di materiale archeologico in superficie?

Materiali: frammenti di materiale ceramico e da costruzione?

Profondità dei rinvenimenti: al di sotto del livello arativo (da quota -0,5 m dal pdc).

Specificazione cronologica: età medievale.

Interpretazione: tracce di frequentazione di età medievale?

176

TOPONOMASTICA

Loc. S. Zenone.

DOCUMENTI D'ARCHIVIO

- Schede a cura dell'Ispettore Onorario P. Calligola (2008-2009).
- Piano Strutturale Comunale, redatto in forma associata, Quadro Conoscitivo, Sistema territoriale, Carta archeologica, TAV. BuQC.2.1.1b, scala 1:10.000.

BIBLIOGRAFIA**TUTELA VIGENTE**

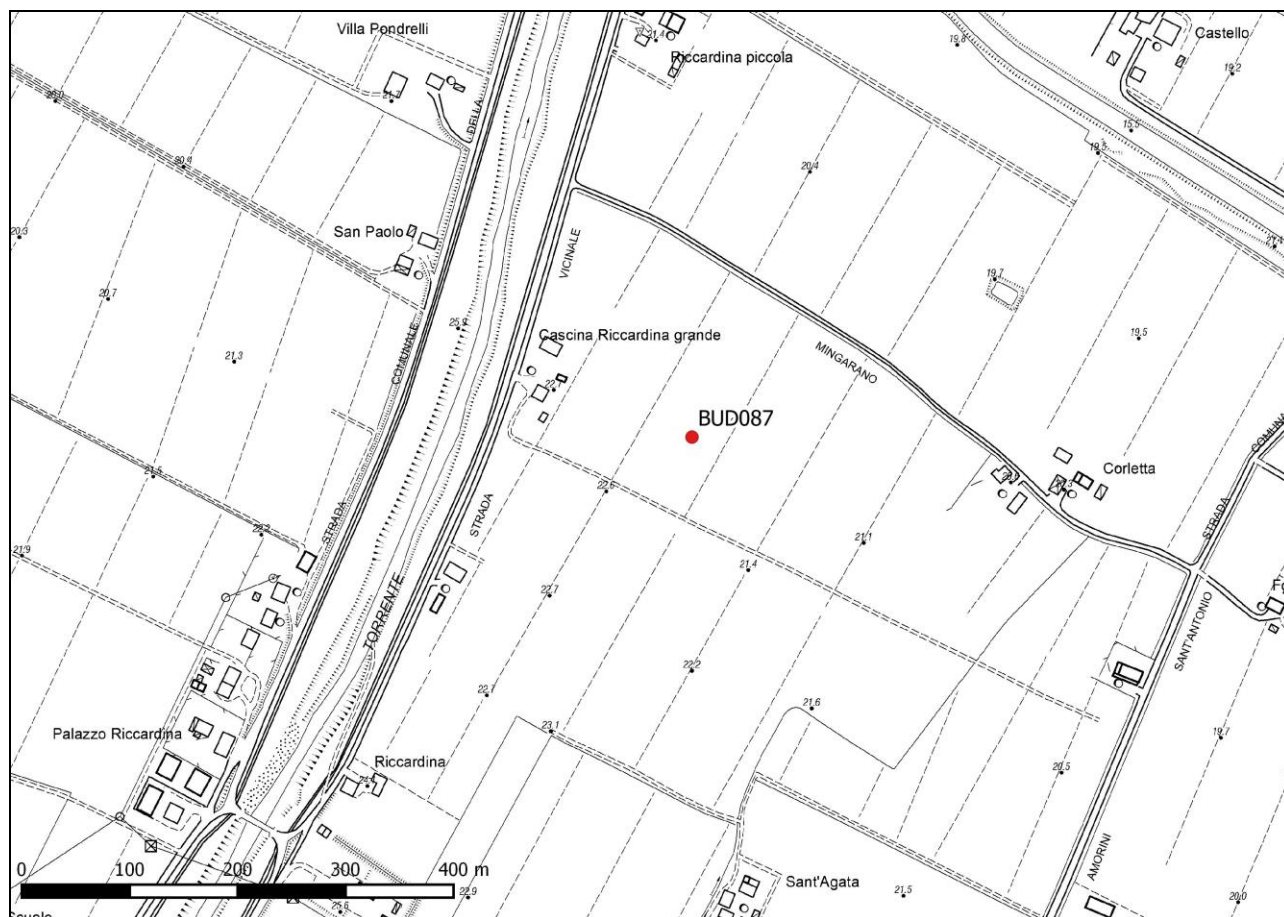
Decreto Ministeriale
PTCP (categoria, scheda)

TUTELA PROPOSTA

PSC
Categoria

COMPILATORE SCHEDA

Dott. Fabio Bracci

BUD087

Sito BUD087 – scala 1:5000 (da WMS RER: DBTR2013 - CTR5)

BUD087**LOCALIZZAZIONE**

Provincia Bologna
 Comune Budrio
 Località/toponimo Riccardina

RIFERIMENTI GEO-TOPOGRAFICI

Elem. CTR
 Quota + 22 m slm
 Coordinate (UTM RER) 701.238
 937.141

OGGETTO

Qualificazione cronologica Età romana
 Tipo di deposito concentrazione
 materiale

SCAVI

Tipo Ricognizione di
 superficie
 di Stratigrafia

BUD087**INDIVIDUAZIONE**

Grado di Ubicabilità: incerto.

Fonti: documenti d'archivio.

Confronto PTCP: nuova segnalazione.

Tipo d'indagine: il sito è stato individuato nel corso delle ricognizioni di superficie effettuate dall'Ispettore Onorario P. Calligola.

NOTE

Il sito è stato collocato unicamente sulla base delle tavole del PSC (TAV. BuQC.2.1.1b).

CARATTERI AMBIENTALI

Il sito è ubicato in un'area a destinazione agricola, a sud di via Mingarano, Budrio.

DESCRIZIONE

Caratteristiche strutturali e/o affioramenti: concentrazione di materiale archeologico in superficie.

Materiali: frammenti di materiale ceramico e da costruzione.

Profondità dei rinvenimenti: al di sotto del livello arativo (da quota -0,5 m dal pdc).

Specificazione cronologica: età romana.

Interpretazione: tracce riferibili ad una villa rustica di età romana.

178

TOPONOMASTICA

Loc. Riccardina, a sud-est della Cascina Riccardina Grande.

DOCUMENTI D'ARCHIVIO

- Schede a cura dell'Ispettore Onorario P. Calligola (2008-2009).
- Piano Strutturale Comunale, redatto in forma associata, Quadro Conoscitivo, Sistema territoriale, Carta archeologica, TAV. BuQC.2.1.1b, scala 1:10.000.

BIBLIOGRAFIA**TUTELA VIGENTE**

Decreto Ministeriale
PTCP (categoria, scheda)

TUTELA PROPOSTA

PSC
Categoria

COMPILATORE SCHEDA

Dott. Fabio Bracci

BUD088



Sito BUD088 – scala 1:5000 (da WMS RER: DBTR2013 - CTR5)

179

BUD088

LOCALIZZAZIONE

Provincia Bologna
 Comune Budrio
 Località/toponimo Buriolo Grande

RIFERIMENTI GEO-TOPOGRAFICI

Elem. CTR
 Quota + 23 m slm
 Coordinate (UTM RER) 702.598
 935.201

OGGETTO

Qualificazione cronologica Età del ferro
 Tipo di deposito concentrazione materiale

SCAVI

Tipo Ricognizione di superficie
 di Stratigrafia

BUD088

INDIVIDUAZIONE

Grado di Ubicabilità: incerto.

Fonti: documenti d'archivio.

Confronto PTCP: nuova segnalazione.

Tipo d'indagine: il sito è stato individuato nel corso delle ricognizioni di superficie effettuate dall'Ispettore Onorario P. Calligola.

CARATTERI AMBIENTALI

Il sito è ubicato lungo il tracciato della SP3, in un'area precedentemente coltivata, poco ad ovest della nuova rotatoria, Budrio.

DESCRIZIONE

Caratteristiche strutturali e/o affioramenti: concentrazione di materiale archeologico in superficie.

Materiali: frammenti ceramici.

Profondità dei rinvenimenti: al di sotto del livello arativo (da quota -0,5 m dal pdc).

Specificazione cronologica: età del ferro.

Interpretazione: tracce di frequentazione dell'età del ferro.

180

TOPONOMASTICA

Loc. Buriolo Grande.

DOCUMENTI D'ARCHIVIO

- Schede a cura dell'Ispettore Onorario P. Calligola (2008-2009).
- Piano Strutturale Comunale, redatto in forma associata, Quadro Conoscitivo, Sistema territoriale, Carta archeologica, TAV. BuQC.2.1.1b, scala 1:10.000.

BIBLIOGRAFIA**TUTELA VIGENTE**

Decreto Ministeriale
PTCP (categoria, scheda)

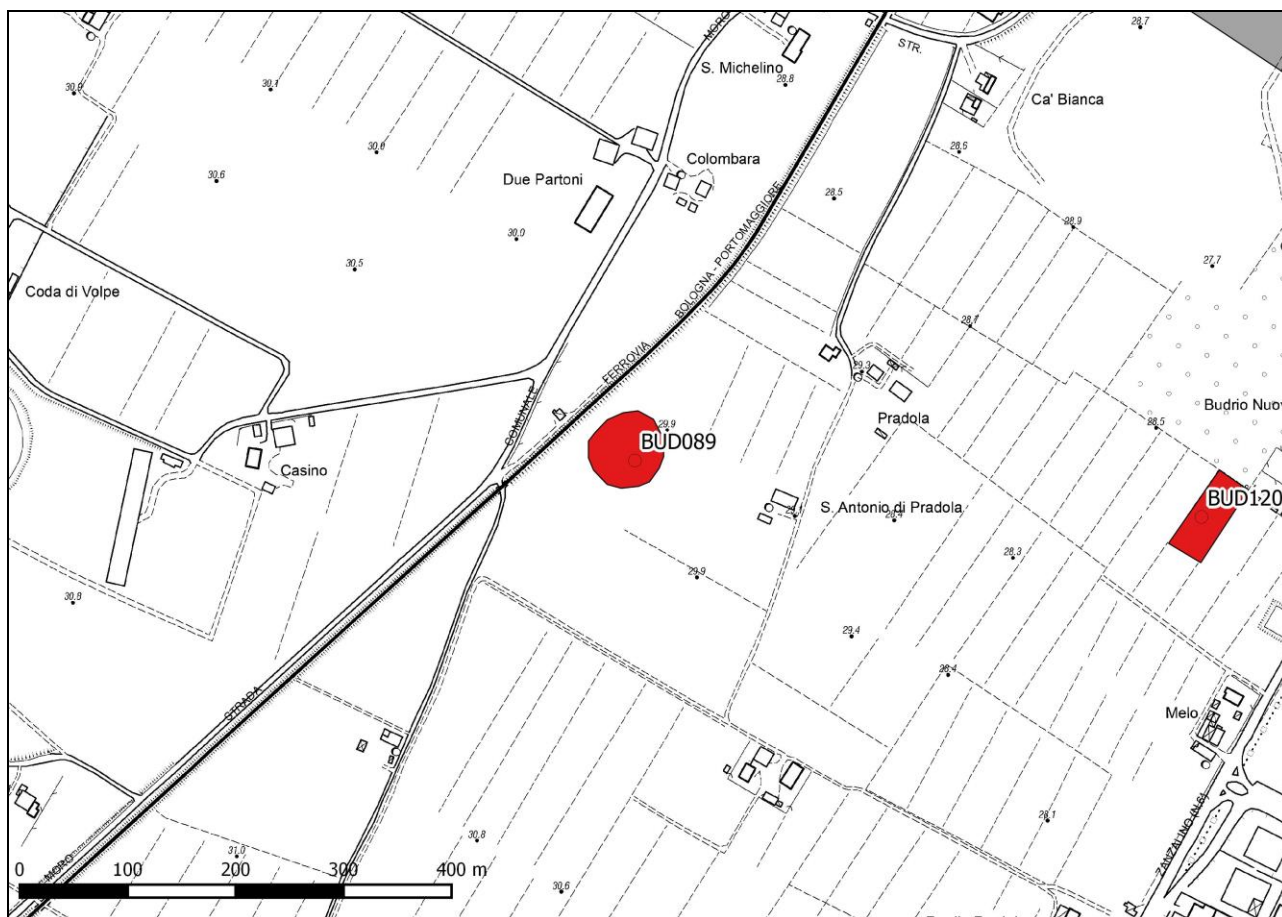
TUTELA PROPOSTA

PSC
Categoria

COMPILATORE SCHEDA

Dott. Fabio Bracci

BUD089



181

Sito BUD089 – scala 1:5000 (da WMS RER: DBTR2013 - CTR5)

BUD089

LOCALIZZAZIONE

Provincia Bologna
 Comune Budrio
 Località/toponimo Cento

RIFERIMENTI GEO-TOPOGRAFICI

Elem. CTR
 Quota + 30 m slm
 Coordinate (UTM RER) 700.129
 933.637

OGGETTO

Qualificazione cronologica Età romana
 Tipo di deposito concentrazione materiale

SCAVI

Tipo Ricognizione di superficie
 di Stratigrafia

BUD089

INDIVIDUAZIONE

Grado di Ubicabilità: incerto.
 Fonti: documenti d'archivio.
 Confronto PTCP: nuova segnalazione.
 Tipo d'indagine: il sito è stato individuato nel corso delle ricognizioni di superficie effettuate dall'Ispettore Onorario P. Calligola.

CARATTERI AMBIENTALI

Il sito è ubicato in un'area a destinazione agricola, accesso da via del Moro, ad est della ferrovia, Budrio.

DESCRIZIONE

Caratteristiche strutturali e/o affioramenti: concentrazione di materiale archeologico in superficie.

Materiali: frammenti di materiale ceramico e da costruzione.

Profondità dei rinvenimenti: al di sotto del livello arativo (da quota -0,5 m dal pdc).

Specificazione cronologica: età romana.

Interpretazione: tracce riferibili ad una villa rustica di età romana.

182

TOPONOMASTICA

Loc. Cento, ad ovest del toponimo S. Antonio di Pradola.

DOCUMENTI D'ARCHIVIO

- Schede a cura dell'Ispettore Onorario P. Calligola (2008-2009).
- Piano Strutturale Comunale, redatto in forma associata, Quadro Conoscitivo, Sistema territoriale, Carta archeologica, TAV. BuQC.2.1.1b, scala 1:10.000.

BIBLIOGRAFIA**TUTELA VIGENTE**

Decreto Ministeriale
PTCP (categoria, scheda)

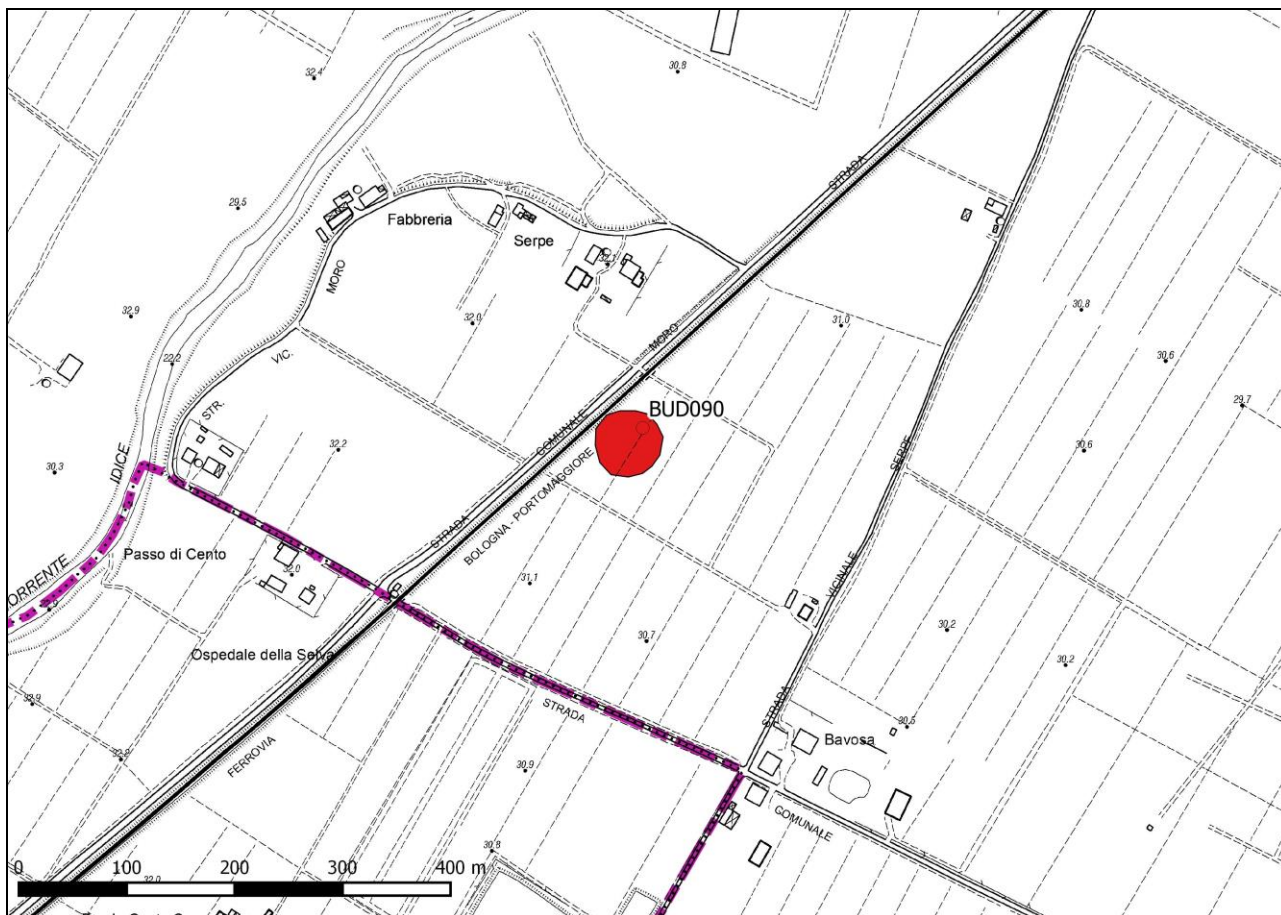
TUTELA PROPOSTA

PSC
Categoria

COMPILATORE SCHEDA

Dott. Fabio Bracci

BUD090



Sito BUD090 – scala 1:5000 (da WMS RER: DBTR2013 - CTR5)

BUD090

LOCALIZZAZIONE

Provincia Bologna
 Comune Budrio
 Località/toponimo Passo di Cento

RIFERIMENTI GEO-TOPOGRAFICI

Elem. CTR
 Quota + 31 m slm
 Coordinate (UTM RER) 699.576
 933.177

OGGETTO

Qualificazione cronologica Età romana
 Tipo di deposito concentrazione materiale

SCAVI

Tipo Ricognizione di superficie
 di Stratigrafia

BUD090

INDIVIDUAZIONE

Grado di Ubicabilità: incerto.
 Fonti: documenti d'archivio.
 Confronto PTCP: nuova segnalazione.
 Tipo d'indagine: il sito è stato individuato nel corso delle ricognizioni di superficie effettuate dall'Ispettore Onorario P. Calligola.

CARATTERI AMBIENTALI

Il sito è ubicato in un'area a destinazione agricola, ad est di via del Moro e della ferrovia, Budrio.

DESCRIZIONE

Caratteristiche strutturali e/o affioramenti: concentrazione di materiale archeologico in superficie.

Materiali: frammenti di materiale ceramico e da costruzione.

Profondità dei rinvenimenti: al di sotto del livello arativo (da quota -0,5 m dal pdc).

Specificazione cronologica: età romana.

Interpretazione: tracce riferibili ad una villa rustica di età romana.

184

TOPONOMASTICA

Loc. Passo di Cento, ad est del toponimo Passo di Cento.

DOCUMENTI D'ARCHIVIO

- Schede a cura dell'Ispettore Onorario P. Calligola (2008-2009).
- Piano Strutturale Comunale, redatto in forma associata, Quadro Conoscitivo, Sistema territoriale, Carta archeologica, TAV. BuQC.2.1.1b, scala 1:10.000.

BIBLIOGRAFIA

TUTELA VIGENTE

Decreto Ministeriale
PTCP (categoria, scheda)

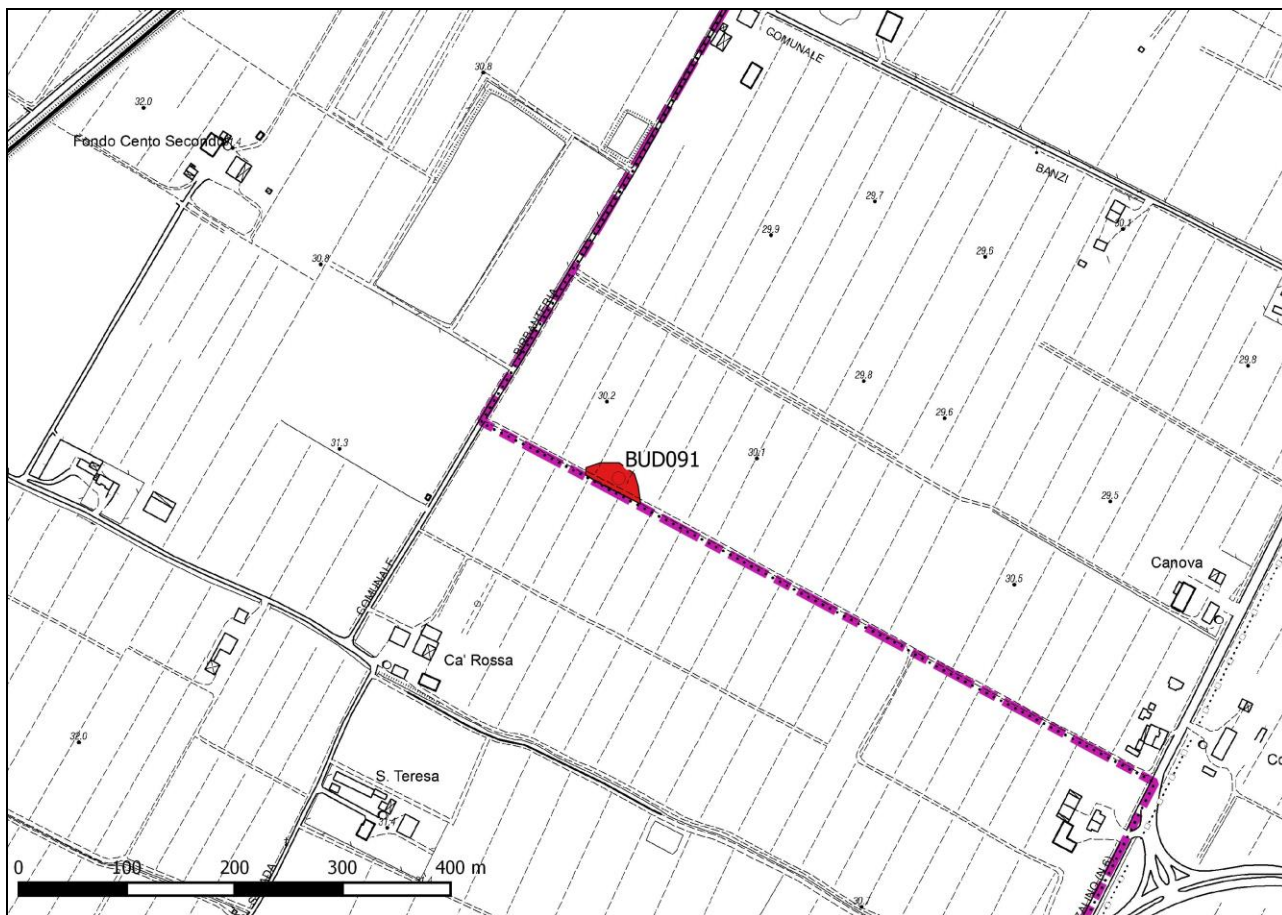
TUTELA PROPOSTA

PSC
Categoria

COMPILATORE SCHEDA

Dott. Fabio Bracci

BUD091



Sito BUD091 – scala 1:5000 (da WMS RER: DBTR2013 - CTR5)

185

BUD091

LOCALIZZAZIONE

Provincia Bologna
 Comune Budrio
 Località/toponimo Cento

RIFERIMENTI GEO-TOPOGRAFICI

Elem. CTR
 Quota + 30 m slm
 Coordinate (UTM RER) 699.562
 932.412

OGGETTO

Qualificazione cronologica Età romana
 Tipo di deposito concentrazione materiale

SCAVI

Tipo Ricognizione di superficie
 di Stratigrafia

BUD091

INDIVIDUAZIONE

Grado di Ubicabilità: incerto.
 Fonti: documenti d'archivio.
 Confronto PTCP: nuova segnalazione.
 Tipo d'indagine: il sito è stato individuato nel corso delle ricognizioni di superficie effettuate dall'Ispettore Onorario P. Calligola.

CARATTERI AMBIENTALI

Il sito è ubicato in un'area a destinazione agricola, ad est di via Birbanteria, Budrio.

DESCRIZIONE

Caratteristiche strutturali e/o affioramenti: concentrazione di materiale archeologico in superficie.

Materiali: frammenti di materiale ceramico e da costruzione.

Profondità dei rinvenimenti: al di sotto del livello arativo (da quota -0,5 m dal pdc).

Specificazione cronologica: età romana.

Interpretazione: tracce riferibili ad una villa rustica di età romana.

186

TOPONOMASTICA

Loc. Passo di Cento, ad nord-est del fondo Ca' Rossa.

DOCUMENTI D'ARCHIVIO

- Schede a cura dell'Ispettore Onorario P. Calligola (2008-2009).
- Piano Strutturale Comunale, redatto in forma associata, Quadro Conoscitivo, Sistema territoriale, Carta archeologica, TAV. BuQC.2.1.1c, scala 1:10.000.

BIBLIOGRAFIA

TUTELA VIGENTE

Decreto Ministeriale
PTCP (categoria, scheda)

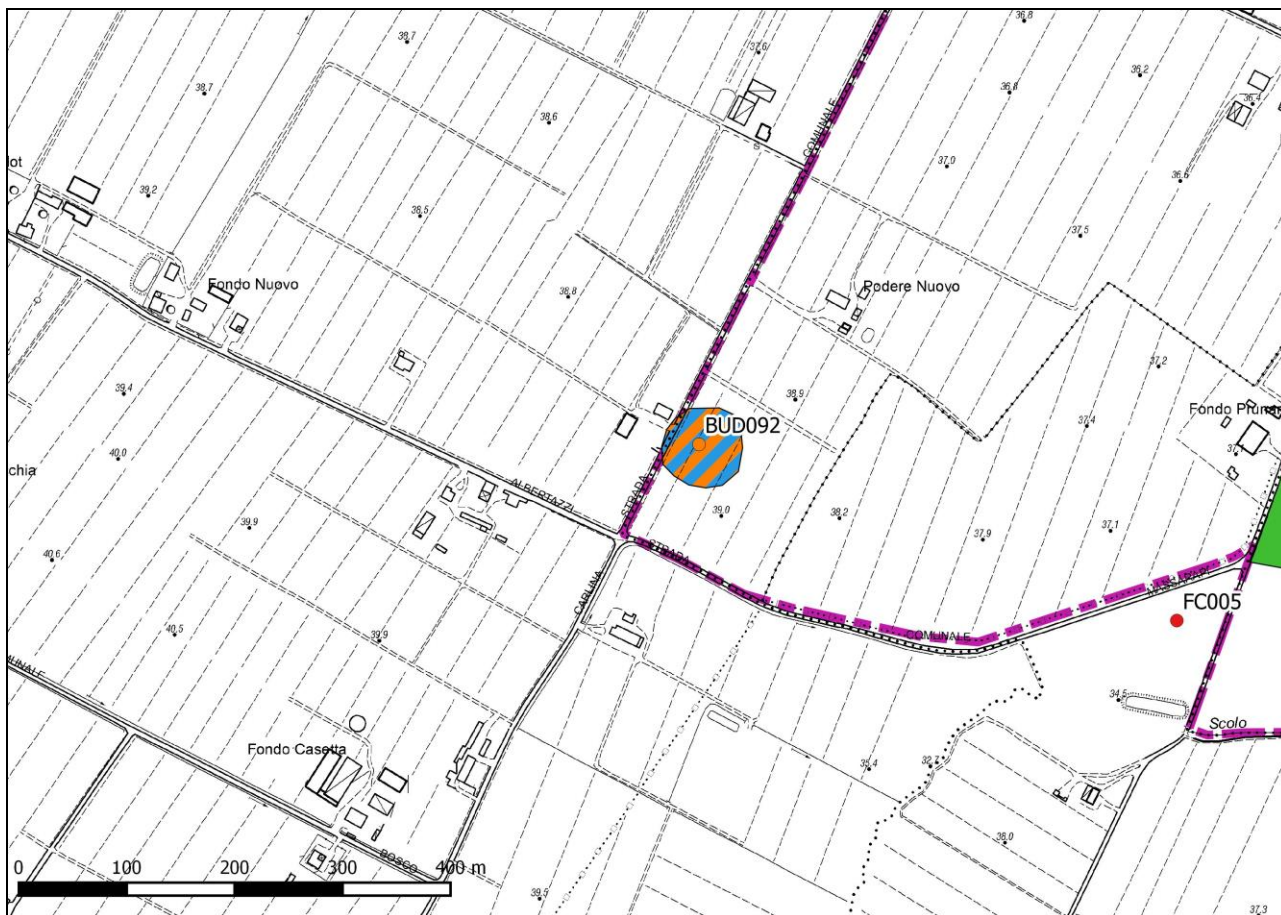
TUTELA PROPOSTA

PSC
Categoria

COMPILATORE SCHEDA

Dott. Fabio Bracci

BUD092



Sito BUD092 – scala 1:5000 (da WMS RER: DBTR2013 - CTR5)

BUD092

LOCALIZZAZIONE

Provincia Bologna
 Comune Budrio
 Località/toponimo Prunaro

RIFERIMENTI GEO-TOPOGRAFICI

Elem. CTR
 Quota + 39 m slm
 Coordinate (UTM RER) 698.128
 929.817

OGGETTO

Qualificazione cronologica Età preistorica
 Tipo di deposito concentrazione materiale

SCAVI

Tipo Ricognizione di superficie
 di Stratigrafia

BUD092

INDIVIDUAZIONE

Grado di Ubicabilità: incerto.
 Fonti: documenti d'archivio.
 Confronto PTCP: nuova segnalazione.
 Tipo d'indagine: il sito è stato individuato nel corso delle ricognizioni di superficie effettuate dall'Ispettore Onorario P. Calligola nel periodo 2008-2009.

NOTE

Il sito è stato collocato unicamente sulla base delle tavole del PSC (TAV. BuQC.2.1.1c).

CARATTERI AMBIENTALI

Il sito è ubicato in un'area a destinazione agricola, a nord-est dell'incrocio tra le attuali vie Carlina e Massa Rapi, Budrio.

DESCRIZIONE

Caratteristiche strutturali e/o affioramenti: concentrazione di materiale archeologico in superficie.

Materiali: frammenti di materiale ceramico.

Profondità dei rinvenimenti: al di sotto del livello arativo (da quota -0,5 m dal pdc).

Specificazione cronologica: età preistorica.

Interpretazione: tracce di frequentazione di età preistorica.

188

TOPONOMASTICA

Loc. Prunaro, a sud-ovest del toponimo Podere Nuovo.

DOCUMENTI D'ARCHIVIO

- Schede a cura dell'Ispettore Onorario P. Calligola (2008-2009).
- Piano Strutturale Comunale, redatto in forma associata, Quadro Conoscitivo, Sistema territoriale, Carta archeologica, TAV. BuQC.2.1.1c, scala 1:10.000.

BIBLIOGRAFIA**TUTELA VIGENTE**

Decreto Ministeriale

PTCP (categoria, scheda)

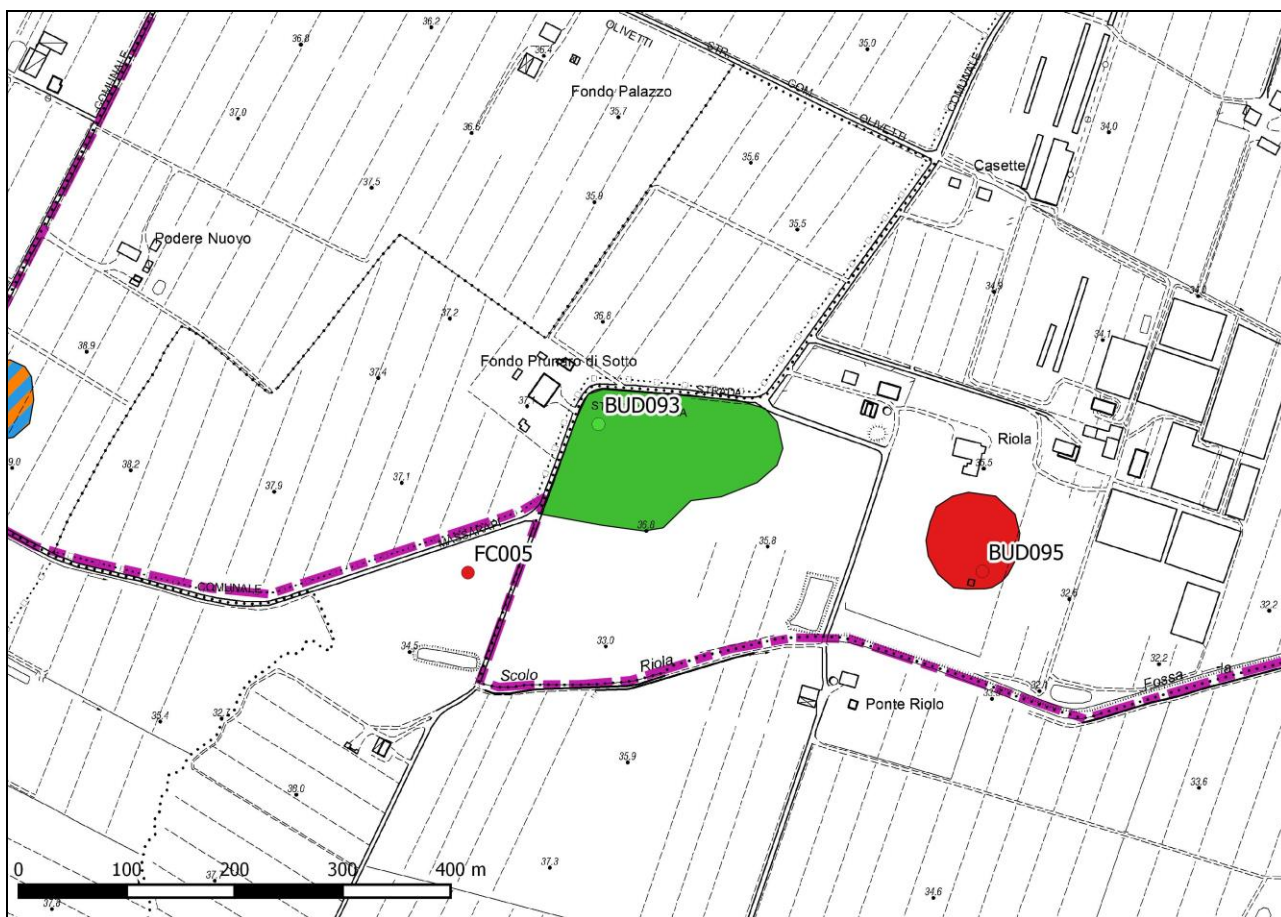
TUTELA PROPOSTA

PSC

Categoria

COMPILATORE SCHEDA

Dott. Fabio Bracci

BUD093

Sito BUD093 – scala 1:5000 (da WMS RER: DBTR2013 - CTR5)

BUD093**LOCALIZZAZIONE**

Provincia Bologna
 Comune Budrio
 Località/toponimo Prunaro

RIFERIMENTI GEO-TOPOGRAFICI

Elem. CTR
 Quota + 37 m slm
 Coordinate (UTM RER) 698.693
 929.788

OGGETTO

Qualificazione cronologica Età del Bronzo
 Tipo di deposito concentrazione materiale

SCAVI

Tipo Ricognizione di superficie
 di Stratigrafia

BUD093**INDIVIDUAZIONE**

Grado di Ubicabilità: incerto.

Fonti: documenti d'archivio.

Confronto PTCP: nuova segnalazione.

Tipo d'indagine: il sito è stato individuato nel corso delle ricognizioni di superficie effettuate dall'Ispettore Onorario P. Calligola.

NOTE

Il sito è stato collocato unicamente sulla base delle tavole del PSC (TAV. BuQC.2.1.1c).

CARATTERI AMBIENTALI

Il sito è ubicato in un'area a destinazione agricola, a nord di via Massa Rapi, Budrio.

DESCRIZIONE

Caratteristiche strutturali e/o affioramenti: concentrazione di materiale archeologico in superficie.

Materiali: frammenti di materiale ceramico.

Profondità dei rinvenimenti: al di sotto del livello arativo (da quota -0,5 m dal pdc).

Specificazione cronologica: età del bronzo.

Interpretazione: tracce di frequentazione dell'età del bronzo.

190

TOPONOMASTICA

Loc. Prunaro, a sud-ovest del fondo Prunaro di Sotto.

DOCUMENTI D'ARCHIVIO

- Schede a cura dell'Ispettore Onorario P. Calligola (2008-2009).
- Piano Strutturale Comunale, redatto in forma associata, Quadro Conoscitivo, Sistema territoriale, Carta archeologica, TAV. BuQC.2.1.1c, scala 1:10.000.

BIBLIOGRAFIA**TUTELA VIGENTE**

Decreto Ministeriale

PTCP (categoria, scheda)

TUTELA PROPOSTA

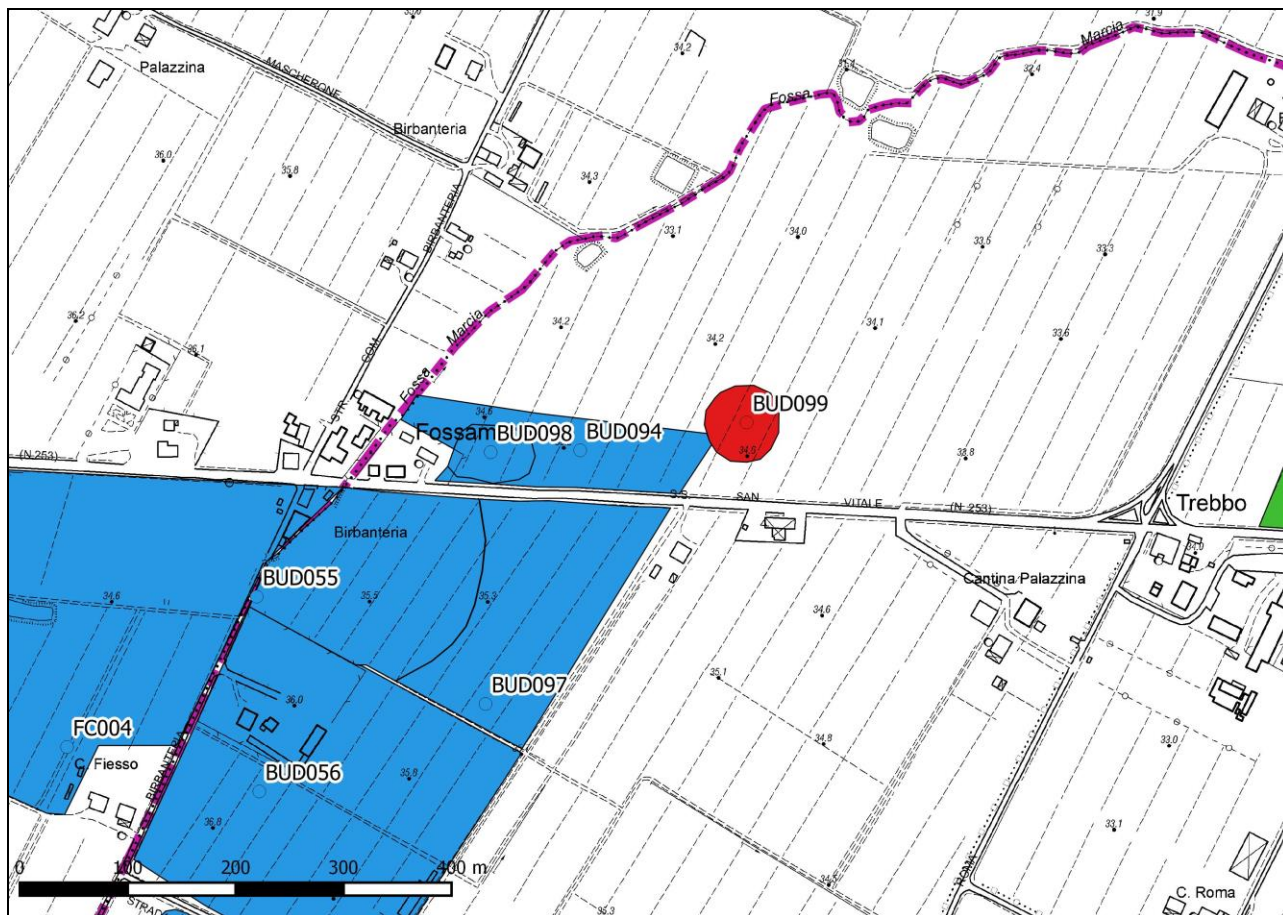
PSC

Categoria

COMPILATORE SCHEDA

Dott. Fabio Bracci

BUD094



191

Sito BUD094 – scala 1:5000 (da WMS RER: DBTR2013 - CTR5)

BUD94

LOCALIZZAZIONE

Provincia Bologna
 Comune Budrio
 Località/toponimo Fossamarcia

RIFERIMENTI GEO-TOPOGRAFICI

Elem. CTR
 Quota + 35 m slm
 Coordinate (UTM RER) 698.791
 930.733

OGGETTO

Qualificazione cronologica Età del ferro
 Tipo di deposito Concentrazione di materiale

SCAVI

Tipo di Stratigrafia

BUD94

INDIVIDUAZIONE

Grado di Ubicabilità: certo.
 Fonti: documenti d'archivio.
 Confronto PTCP: area di concentrazione di materiali archeologici (art. 8.2c), sito n°14.
 Tipo d'indagine:

NOTE

Il sito è stato collocato unicamente sulla base delle tavole del PTCP (tav. 1, foglio IV; allegato D). Sono state notate discrepanze tra la collocazione nella documentazione di archivio e l'ubicazione nel PSC (Tav. dei vincoli 2h). I siti BUD055, BUD056, BUD094, BUD097 e BUD098 costituiscono in realtà un'entità unica, che è stata suddivisa in diverse zone unicamente in base all'esigenza di tenere conto dell'impostazione della carta archeologica del PSC pregresso. In questo caso, il sito BUD098 risulta all'interno di BUD094.

CARATTERI AMBIENTALI

Il sito è ubicato in un'area a destinazione agricola, subito a nord della SP253 e ad est di Fossamarcia, Budrio.

DESCRIZIONE

Caratteristiche strutturali e/o affioramenti: concentrazione di materiale archeologico in superficie.

Materiali: frammenti di materiale ceramico?

Profondità dei rinvenimenti: non disponibile.

Specificazione cronologica: tarda età del ferro.

Interpretazione: tracce di frequentazione della tarda età del ferro.

TOPONOMASTICA

Loc. Fossamarcia.

DOCUMENTI D'ARCHIVIO

- Piano Territoriale di Coordinamento Provinciale, provincia di Bologna, Tutela dei sistemi ambientali e delle risorse naturali e storico-culturali, scala 1:25.000 – tav. 1, foglio IV, delibera del Consiglio Provinciale n.27 del 25/06/2012; allegato D.

BIBLIOGRAFIA**TUTELA VIGENTE**

Decreto Ministeriale

PTCP (categoria, scheda) sito n°14, ex art.8.2c

TUTELA PROPOSTA

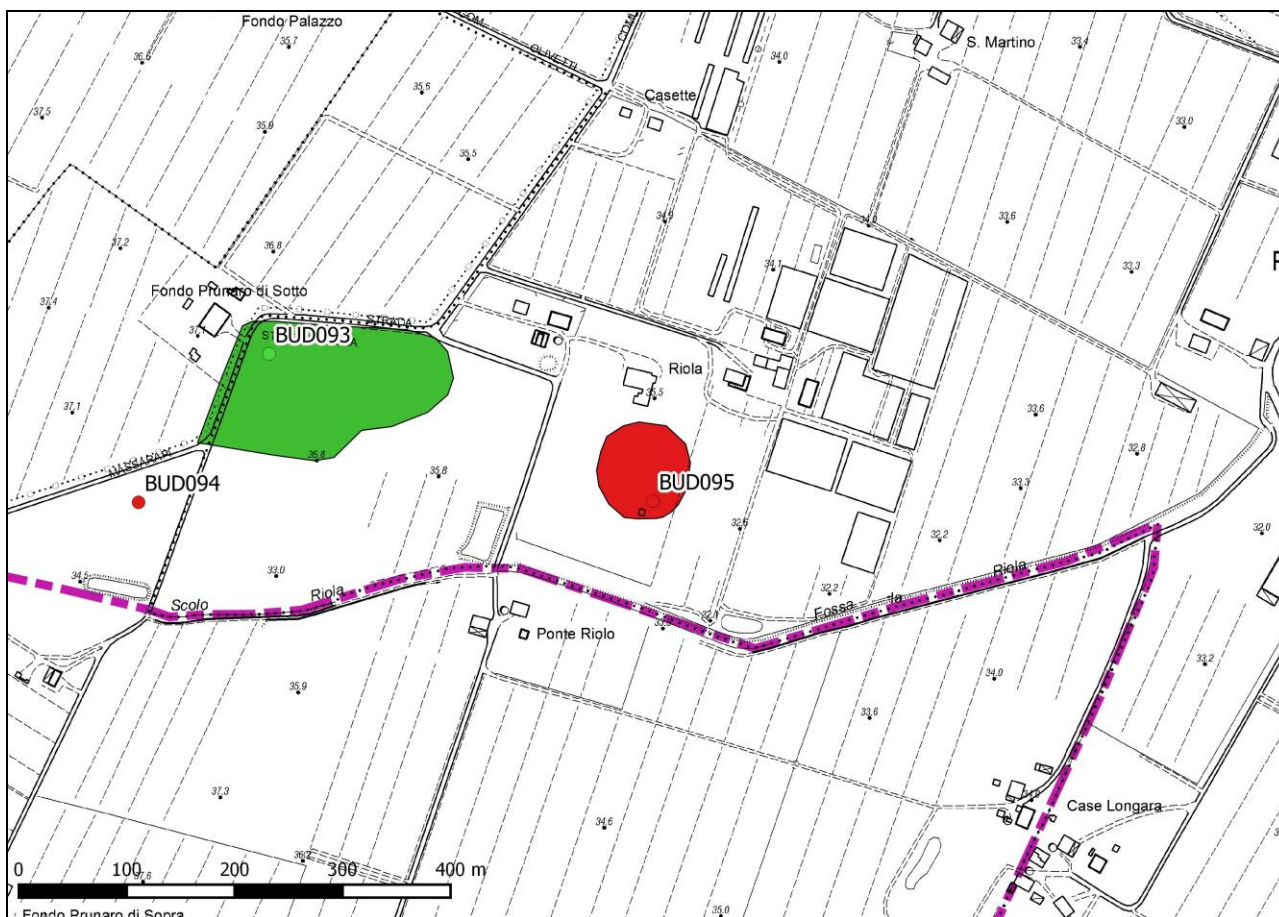
PSC

Categoria B2

COMPILATORE SCHEDA

Dott. Fabio Bracci

BUD095



Sito BUD095 – scala 1:5000 (da WMS RER: DBTR2013 - CTR5)

BUD095

LOCALIZZAZIONE

Provincia Bologna
 Comune Budrio
 Località/toponimo Prunaro

RIFERIMENTI GEO-TOPOGRAFICI

Elem. CTR
 Quota + 35 m slm
 Coordinate (UTM RER) 699.048
 929.655

OGGETTO

Qualificazione cronologica Età romana
 Tipo di deposito concentrazione
 materiale

SCAVI

Tipo Ricognizione di
 superficie
 di Stratigrafia

BUD095

INDIVIDUAZIONE

Grado di Ubicabilità: incerto.

Fonti: documenti d'archivio.

Confronto PTCP: nuova segnalazione.

Tipo d'indagine: il sito è stato individuato nel corso delle ricognizioni di superficie effettuate dall'Ispettore Onorario P. Calligola.

NOTE

Il sito è stato collocato unicamente sulla base delle tavole del PSC (TAV. BuQC.2.1.1c).

CARATTERI AMBIENTALI

Il sito è ubicato in un'area a destinazione agricola, accesso dal punto in cui via Massa Rapi diventa via Roma, Budrio.

DESCRIZIONE

Caratteristiche strutturali e/o affioramenti: concentrazione di materiale archeologico in superficie.

Materiali: frammenti di materiale ceramico e da costruzione.

Profondità dei rinvenimenti: al di sotto del livello arativo (da quota -0,5 m dal pdc).

Specificazione cronologica: età romana.

Interpretazione: tracce riferibili ad una villa rustica di età romana.

194

TOPONOMASTICA

Loc. Prunaro, a sud del toponimo Riola, a nord dello scolo Riola.

DOCUMENTI D'ARCHIVIO

- Schede a cura dell'Ispettore Onorario P. Calligola (2008-2009).
- Piano Strutturale Comunale, redatto in forma associata, Quadro Conoscitivo, Sistema territoriale, Carta archeologica, TAV. BuQC.2.1.1c, scala 1:10.000.

BIBLIOGRAFIA**TUTELA VIGENTE**

Decreto Ministeriale

PTCP (categoria, scheda)

TUTELA PROPOSTA

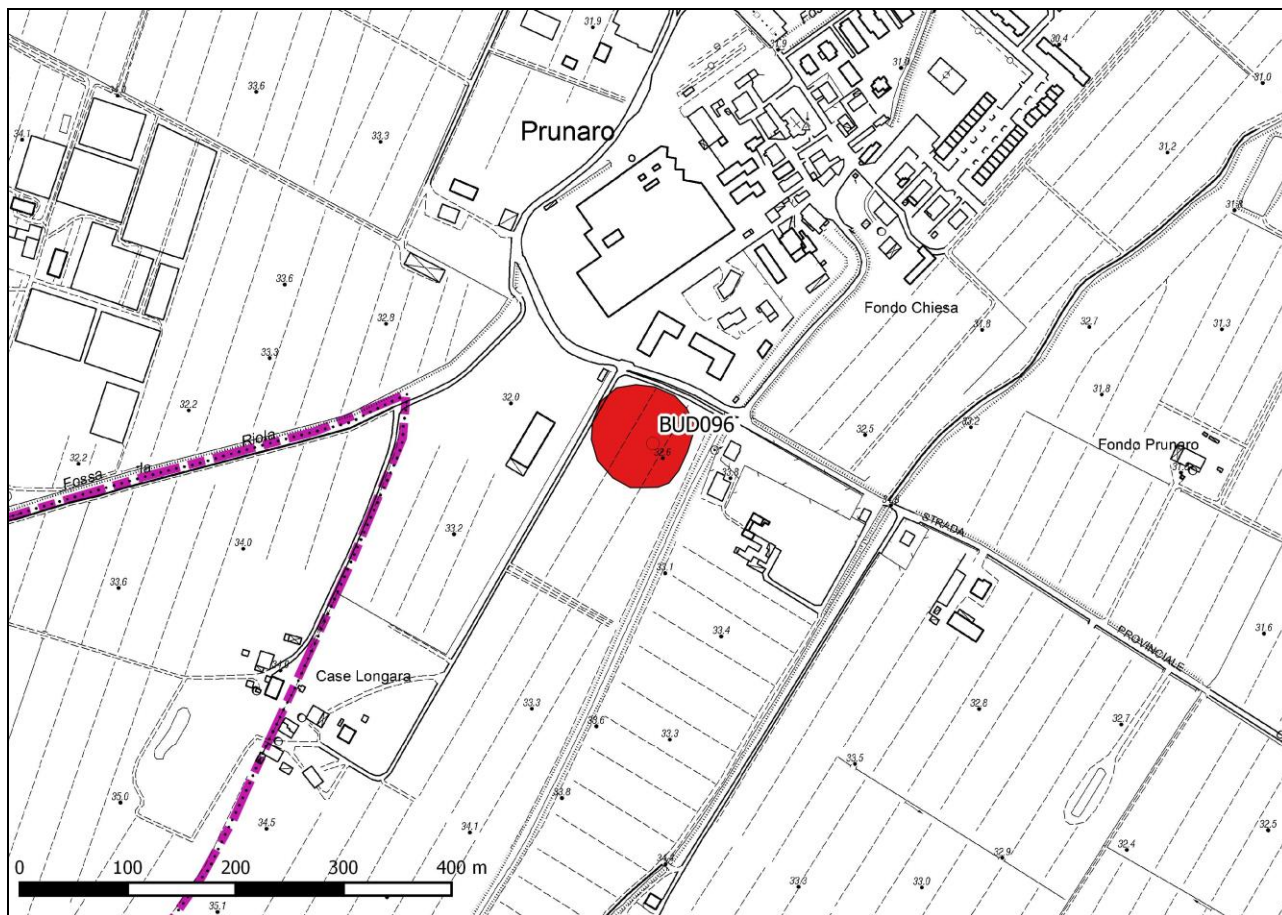
PSC

Categoria

COMPILATORE SCHEDA

Dott. Fabio Bracci

BUD096



Sito BUD096 – scala 1:5000 (da WMS RER: DBTR2013 - CTR5)

BUD096

LOCALIZZAZIONE

Provincia Bologna
 Comune Budrio
 Località/toponimo Prunaro

RIFERIMENTI GEO-TOPOGRAFICI

Elem. CTR
 Quota + 32 m slm
 Coordinate (UTM RER) 699.744
 929.588

OGGETTO

Qualificazione cronologica Età romana
 Tipo di deposito concentrazione materiale

SCAVI

Tipo Ricognizione di superficie
 di Stratigrafia

BUD096

INDIVIDUAZIONE

Grado di Ubicabilità: incerto.
 Fonti: documenti d'archivio.
 Confronto PTCP: nuova segnalazione.
 Tipo d'indagine: il sito è stato individuato nel corso delle ricognizioni di superficie effettuate dall'Ispettore Onorario P. Calligola.

NOTE

Il sito è stato collocato unicamente sulla base delle tavole del PSC (TAV. BuQC.2.1.1c).

CARATTERI AMBIENTALI

Il sito è ubicato in un'area a destinazione agricola, a sud di via Mori, Budrio.

DESCRIZIONE

Caratteristiche strutturali e/o affioramenti: concentrazione di materiale archeologico in superficie.

Materiali: frammenti di materiale ceramico e da costruzione.

Profondità dei rinvenimenti: al di sotto del livello arativo (da quota -0,5 m dal pdc).

Specificazione cronologica: età romana.

Interpretazione: tracce riferibili ad una villa rustica di età romana.

196

TOPONOMASTICA

Loc. Prunaro, ad ovest del canale di Budrio Fossano.

DOCUMENTI D'ARCHIVIO

- Schede a cura dell'Ispettore Onorario P. Calligola (2008-2009).
- Piano Strutturale Comunale, redatto in forma associata, Quadro Conoscitivo, Sistema territoriale, Carta archeologica, TAV. BuQC.2.1.1c, scala 1:10.000.

BIBLIOGRAFIA**TUTELA VIGENTE**

Decreto Ministeriale

PTCP (categoria, scheda)

TUTELA PROPOSTA

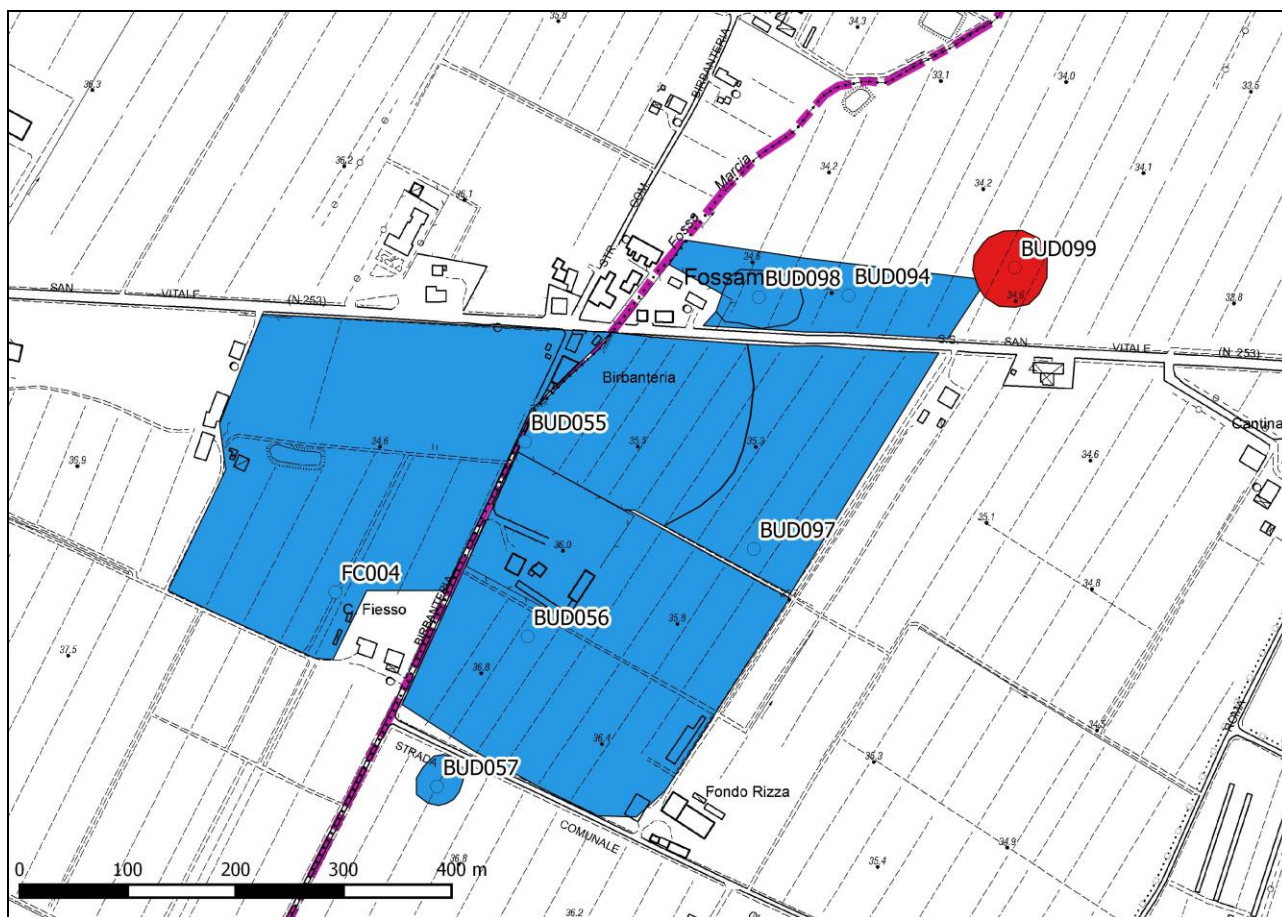
PSC

Categoria

COMPILATORE SCHEDA

Dott. Fabio Bracci

BUD097



197

Sito BUD097 – scala 1:5000 (da WMS RER: DBTR2013 - CTR5)

BUD097

LOCALIZZAZIONE

Provincia Bologna
 Comune Budrio
 Località/toponimo Fossamarca

RIFERIMENTI GEO-TOPOGRAFICI

Elem. CTR
 Quota + 36 m slm
 Coordinate (UTM RER) 698.703
 930.499

OGGETTO

Qualificazione cronologica Età del ferro
 Tipo di deposito concentrazione
 materiale

SCAVI

Tipo Ricognizione di
 superficie
 di Stratigrafia

BUD097

INDIVIDUAZIONE

Grado di Ubicabilità: incerto.

Fonti: documenti d'archivio.

Confronto PTCP: area di concentrazione di materiali archeologici (art. 8.2c), sito n°14.

Tipo d'indagine: il sito è stato individuato nel corso delle ricognizioni di superficie effettuate dall'Ispettore Onorario P. Calligola.

NOTE

Il sito è stato collocato unicamente sulla base delle tavole del PSC (TAV. BuQC.2.1.1c). Sono state notate discrepanze tra la collocazione nella documentazione di archivio e l'ubicazione nel PSC (Tav. dei vincoli 2h). I siti BUD055, BUD056, BUD094, BUD097 e BUD098 costituiscono in realtà un'entità unica, che è stata suddivisa in diverse zone in base all'esigenza di tenere conto dell'impostazione della carta archeologica del PSC pregresso.

CARATTERI AMBIENTALI

Il sito è ubicato in un'area a destinazione agricola, a sud-est dell'incrocio tra la SP253 e via Carlina, Budrio.

DESCRIZIONE

Caratteristiche strutturali e/o affioramenti: concentrazione di materiale archeologico in superficie.

Materiali: frammenti di materiale ceramico.

Profondità dei rinvenimenti: al di sotto del livello arativo (da quota -0,5 m dal pdc).

Specificazione cronologica: età del ferro.

Interpretazione: tracce di frequentazione dell'età del ferro.

198

TOPONOMASTICA

Loc. Fossamarcia, a nord del fondo Palazzo.

DOCUMENTI D'ARCHIVIO

- Schede a cura dell'Ispettore Onorario P. Calligola (2008-2009).
- Piano Strutturale Comunale, Tutele e vincoli di natura storico-culturale, paesaggistica e ambientale, Tav. 2h, 2009-2010.
- Piano Territoriale di Coordinamento Provinciale, provincia di Bologna, Tutela dei sistemi ambientali e delle risorse naturali e storico-culturali, scala 1:25.000 – tav. 1, foglio IV, delibera del Consiglio Provinciale n.27 del 25/06/2012; allegato D.

BIBLIOGRAFIA**TUTELA VIGENTE**

Decreto Ministeriale

PTCP (categoria, scheda) sito n°14, ex art. 8.2c

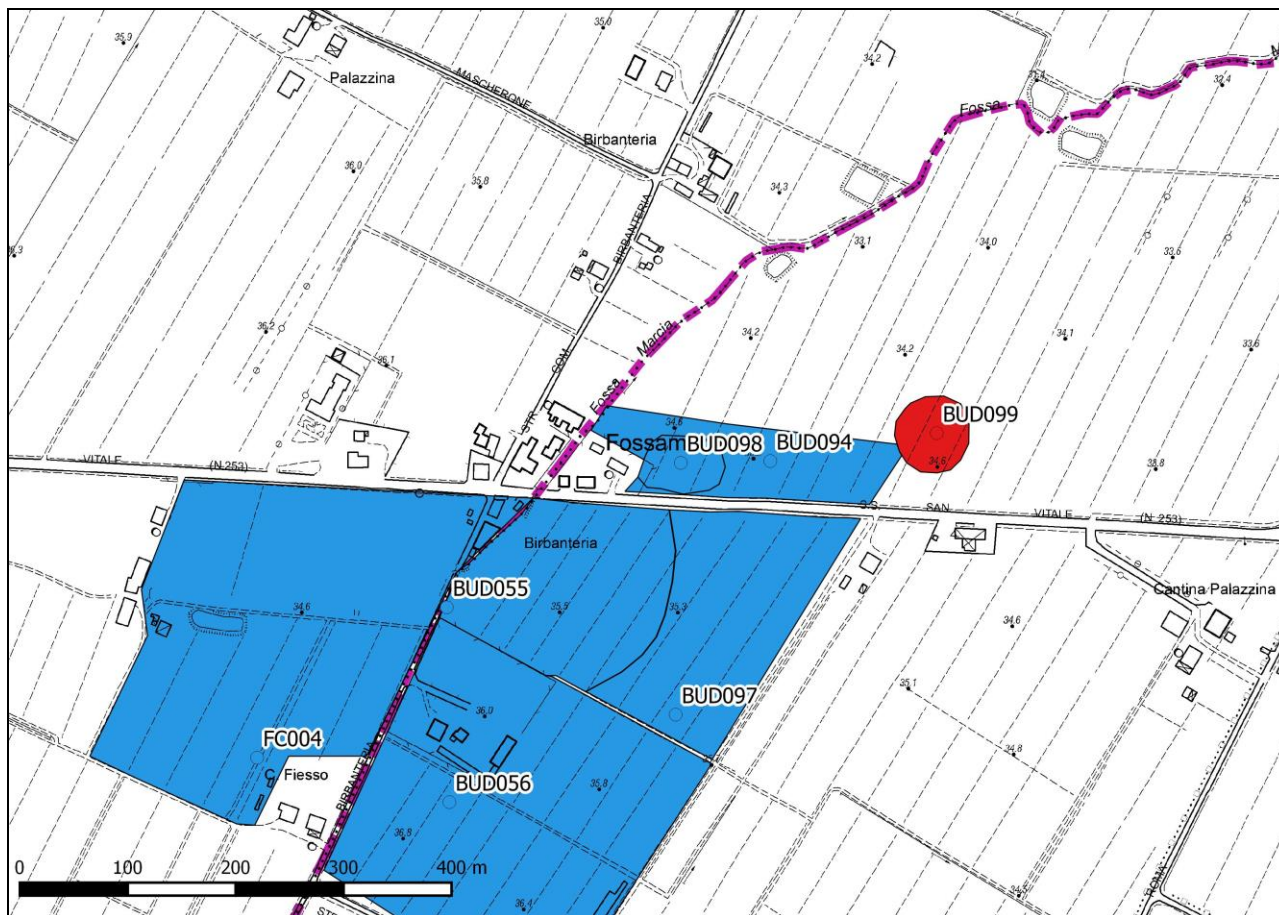
TUTELA PROPOSTA

PSC

Categoria

COMPILATORE SCHEDA

Dott. Fabio Bracci



Sito BUD098 – scala 1:5000 (da WMS RER: DBTR2013 - CTR5)

BUD098

LOCALIZZAZIONE

Provincia Bologna
 Comune Budrio
 Località/toponimo Fossamarcia

RIFERIMENTI GEO-TOPOGRAFICI

Elem. CTR
 Quota + 36 m slm
 Coordinate (UTM RER) 698.708
 930.732

OGGETTO

Qualificazione cronologica Età del ferro
 Tipo di deposito concentrazione materiale

SCAVI

Tipo Ricognizione di superficie
 di Stratigrafia

BUD098

INDIVIDUAZIONE

Grado di Ubicabilità: incerto.
Fonti: documenti d'archivio.
Confronto PTCP: area di concentrazione di materiali archeologici (art. 8.2c), sito n°14.
Tipo d'indagine: il sito è stato individuato nel corso delle ricognizioni di superficie effettuate dall'Ispettore Onorario P. Calligola.

NOTE

Il sito è stato collocato unicamente sulla base delle tavole del PSC (TAV. BuQC.2.1.1c). Sono state notate discrepanze tra la collocazione nella documentazione di archivio e l'ubicazione nel PSC (Tav. dei vincoli 2h). I siti BUD055, BUD056, BUD094, BUD097 e BUD098 costituiscono in realtà un'entità unica, che è stata suddivisa in diverse zone in base all'esigenza di tenere conto dell'impostazione della carta archeologica del PSC pregresso.

CARATTERI AMBIENTALI

Il sito è ubicato in un'area a destinazione agricola, subito a nord della SP253, Budrio.

DESCRIZIONE

Caratteristiche strutturali e/o affioramenti: concentrazione di materiale archeologico in superficie.

Materiali: frammenti di materiale ceramico.

Profondità dei rinvenimenti: al di sotto del livello arativo (da quota -0,5 m dal pdc).

Specificazione cronologica: età del ferro.

Interpretazione: tracce di frequentazione dell'età del ferro.

200

TOPONOMASTICA

Loc. Fossamarcia.

DOCUMENTI D'ARCHIVIO

- Schede a cura dell'Ispettore Onorario P. Calligola (2008-2009).
- Piano Strutturale Comunale, Tutele e vincoli di natura storico-culturale, paesaggistica e ambientale, Tav. 2h, 2009-2010.
- Piano Territoriale di Coordinamento Provinciale, provincia di Bologna, Tutela dei sistemi ambientali e delle risorse naturali e storico-culturali, scala 1:25.000 – tav. 1, foglio IV, delibera del Consiglio Provinciale n.27 del 25/06/2012; allegato D.

BIBLIOGRAFIA**TUTELA VIGENTE**

Decreto Ministeriale

PTCP (categoria, scheda) sito n°14, ex art.8.2c

TUTELA PROPOSTA

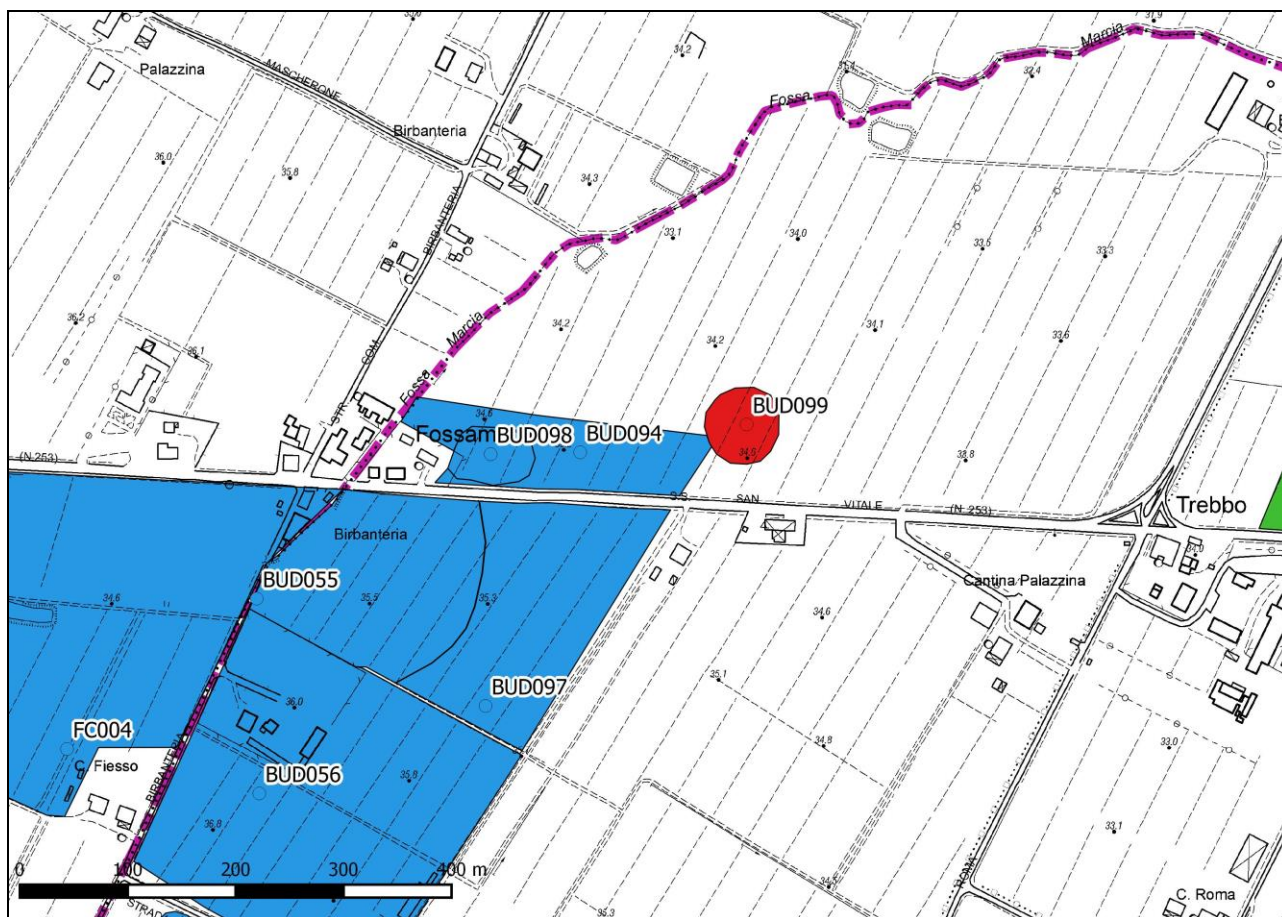
PSC

Categoria b2

COMPILATORE SCHEDA

Dott. Fabio Bracci

BUD099



Sito BUD099 – scala 1:5000 (da WMS RER: DBTR2013 - CTR5)

BUD099

LOCALIZZAZIONE

Provincia Bologna
 Comune Budrio
 Località/toponimo Fossamarcia

RIFERIMENTI GEO-TOPOGRAFICI

Elem. CTR
 Quota + 35 m slm
 Coordinate (UTM RER) 698.944
 930.759

OGGETTO

Qualificazione cronologica Età romana
 Tipo di deposito concentrazione materiale

SCAVI

Tipo Ricognizione di superficie
 di Stratigrafia

BUD099

INDIVIDUAZIONE

Grado di Ubicabilità: incerto.

Fonti: documenti d'archivio.

Confronto PTCP: nuova segnalazione.

Tipo d'indagine: il sito è stato individuato nel corso delle ricognizioni di superficie effettuate dall'Ispettore Onorario P. Calligola.

NOTE

Il sito è stato collocato unicamente sulla base delle tavole del PSC (TAV. BuQC.2.1.1c).

CARATTERI AMBIENTALI

Il sito è ubicato in un'area a destinazione agricola, a sud di via Mori, subito a nord della SP253, Budrio.

DESCRIZIONE

Caratteristiche strutturali e/o affioramenti: concentrazione di materiale archeologico in superficie.

Materiali: frammenti di materiale ceramico e da costruzione.

Profondità dei rinvenimenti: al di sotto del livello arativo (da quota -0,5 m dal pdc).

Specificazione cronologica: età romana.

Interpretazione: tracce riferibili ad una villa rustica di età romana.

202

TOPONOMASTICA

Loc. Fossamarcia, a metà strada circa tra le località Fossamarcia e Trebbo.

DOCUMENTI D'ARCHIVIO

- Schede a cura dell'Ispettore Onorario P. Calligola (2008-2009).
- Piano Strutturale Comunale, redatto in forma associata, Quadro Conoscitivo, Sistema territoriale, Carta archeologica, TAV. BuQC.2.1.1c, scala 1:10.000.

BIBLIOGRAFIA**TUTELA VIGENTE**

Decreto Ministeriale

PTCP (categoria, scheda)

TUTELA PROPOSTA

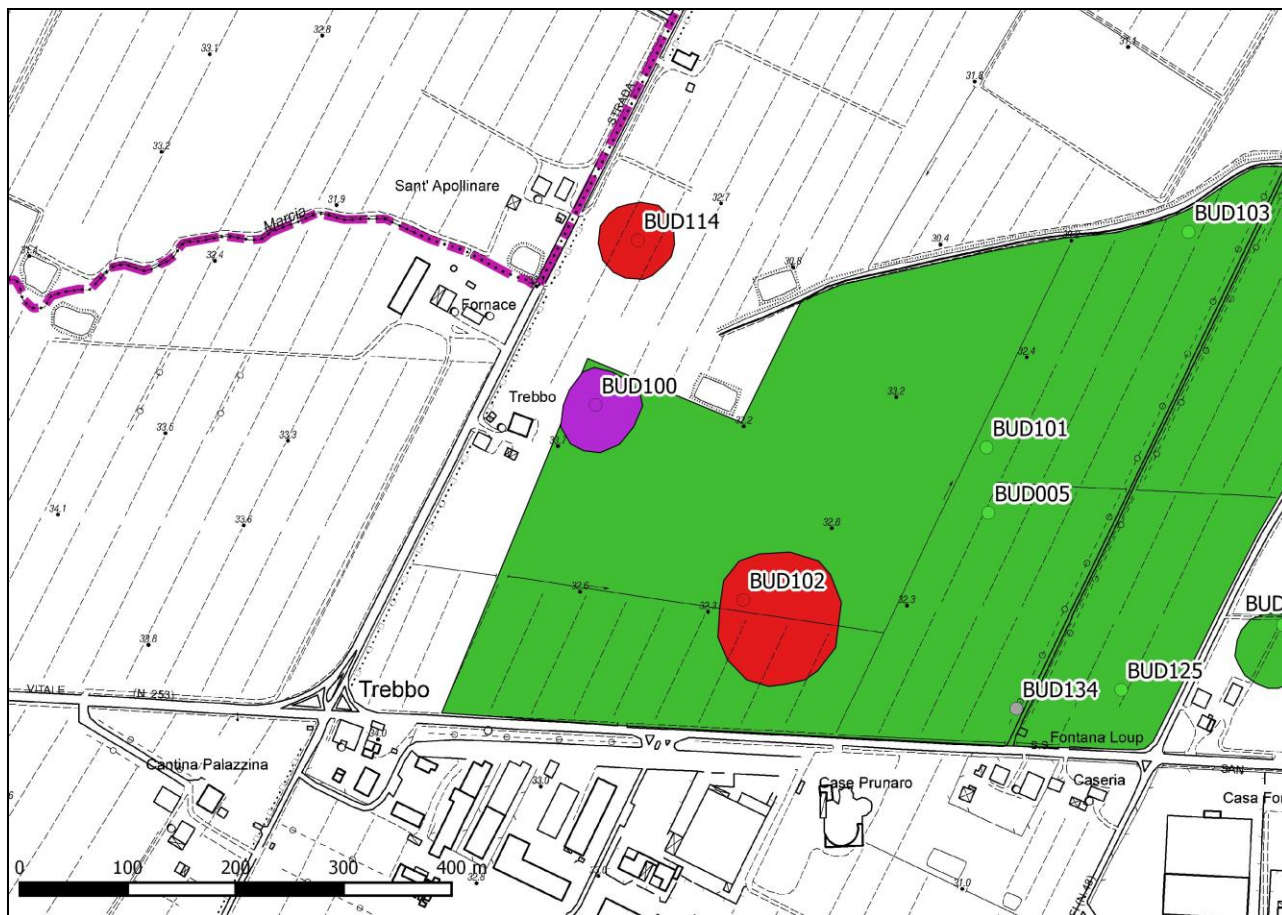
PSC

Categoria

COMPILATORE SCHEDA

Dott. Fabio Bracci

BUD100



Sito BUD100 – scala 1:5000 (da WMS RER: DBTR2013 - CTR5)

BUD100

LOCALIZZAZIONE

Provincia Bologna
 Comune Budrio
 Località/toponimo Trebbo

RIFERIMENTI GEO-TOPOGRAFICI

Elem. CTR
 Quota + 32 m slm
 Coordinate (UTM RER) 699.562
 930.947

OGGETTO

Qualificazione cronologica Età medievale
 Tipo di deposito concentrazione materiale

SCAVI

Tipo Ricognizione di superficie
 di Stratigrafia

BUD100

INDIVIDUAZIONE

Grado di Ubicabilità: incerto.

Fonti: documenti d'archivio.

Confronto PTCP: aree di accertata e rilevante consistenza archeologica (art. 8.2b), sito n°12.

Tipo d'indagine: il sito è stato individuato nel corso delle ricognizioni di superficie effettuate dall'Ispettore Onorario P. Calligola.

NOTE

Il sito è stato collocato unicamente sulla base delle tavole del PSC (TAV. BuQC.2.1.1c).

CARATTERI AMBIENTALI

Il sito è ubicato in un'area a destinazione agricola, ad est della SP6, Budrio.

DESCRIZIONE

Caratteristiche strutturali e/o affioramenti: concentrazione di materiale archeologico in superficie.

Materiali: frammenti di materiale ceramico.

Profondità dei rinvenimenti: al di sotto del livello arativo (da quota -0,5 m dal pdc).

Specificazione cronologica: età medievale.

Interpretazione: tracce di frequentazione di età medievale.

204

TOPONOMASTICA

Loc. Trebbo, a sud della fossa Marcia.

DOCUMENTI D'ARCHIVIO

- Schede a cura dell'Ispettore Onorario P. Calligola (2008-2009).
- Piano Strutturale Comunale, redatto in forma associata, Quadro Conoscitivo, Sistema territoriale, Carta archeologica, TAV. BuQC.2.1.1c, scala 1:10.000.
- Piano Territoriale di Coordinamento Provinciale, provincia di Bologna, Tutela dei sistemi ambientali e delle risorse naturali e storico-culturali, scala 1:25.000 – tav. 1, foglio IV, delibera del Consiglio Provinciale n.27 del 25/06/2012; allegato D.

BIBLIOGRAFIA**TUTELA VIGENTE**

Decreto Ministeriale

D.L.vo 29/10/1999, n. 490
D.M. 07/06/2001

PTCP (categoria, scheda)

sito n°12, ex art. 8.2b

TUTELA PROPOSTA

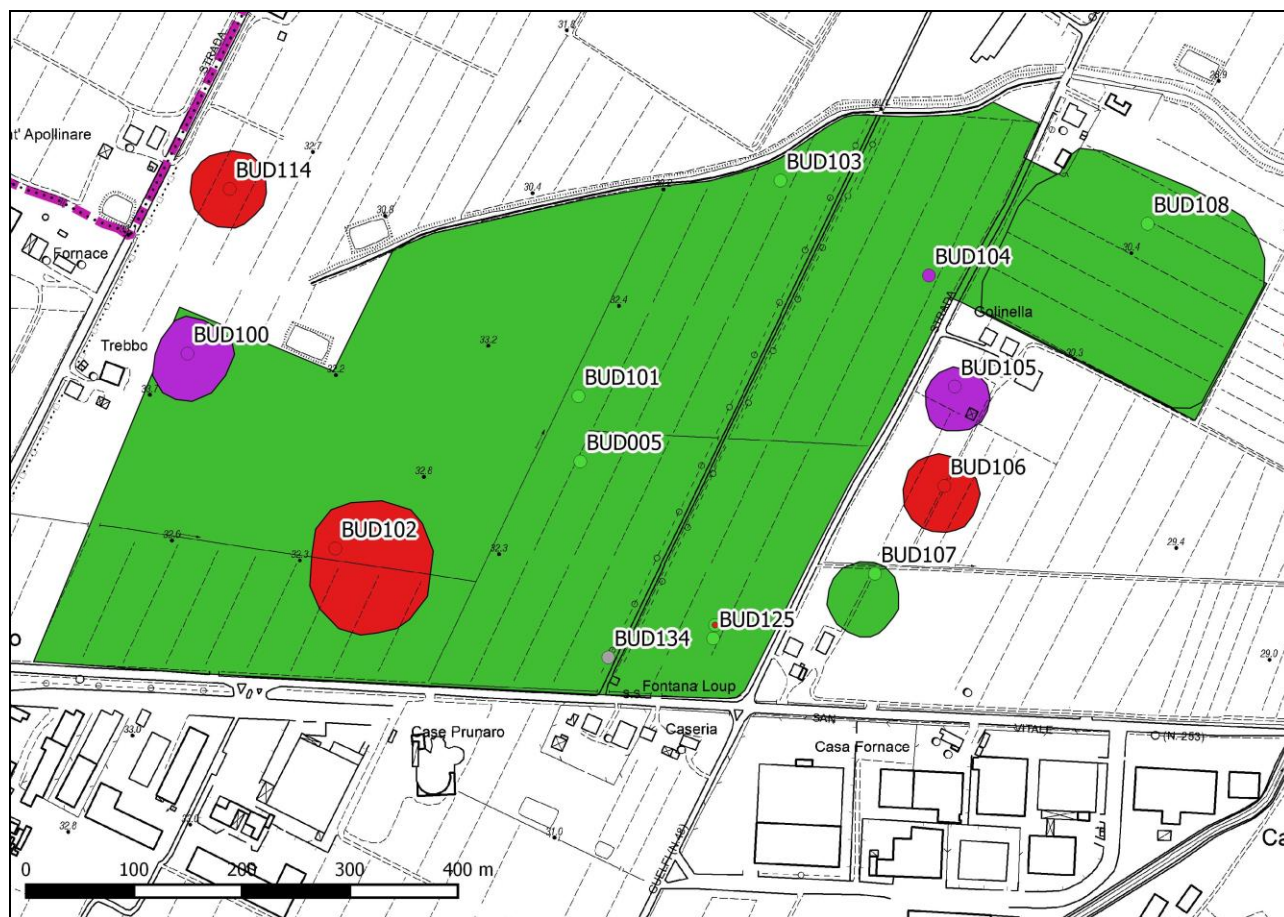
PSC

Categoria

COMPILATORE SCHEDA

Dott. Fabio Bracci

BUD101



Sito BUD101 – scala 1:5000 (da WMS RER: DBTR2013 - CTR5)

BUD101

LOCALIZZAZIONE

Provincia Bologna
 Comune Budrio
 Località/toponimo Trebbo

RIFERIMENTI GEO-TOPOGRAFICI

Elem. CTR
 Quota + 32 m slm
 Coordinate (UTM RER) 699.926
 930.907

OGGETTO

Qualificazione cronologica Età del bronzo
 Tipo di deposito concentrazione
 materiale

SCAVI

Tipo Ricognizione di
 superficie
 di Stratigrafia

BUD101

INDIVIDUAZIONE

Grado di Ubicabilità: incerto.

Fonti: documenti d'archivio.

Confronto PTCP: aree di accertata e rilevante consistenza archeologica (art. 8.2b), sito n°12.

Tipo d'indagine: il sito è stato individuato nel corso delle ricognizioni di superficie effettuate dall'Ispettore Onorario P. Calligola.

NOTE

Il sito è stato collocato unicamente sulla base delle tavole del PSC (TAV. BuQC.2.1.1c). I siti BUD005, BUD101, BUD103, BUD108 e BUD125 sembrano costituire in realtà un'entità unica, che è stata suddivisa in diverse zone in base all'esigenza di tenere conto dell'impostazione della carta archeologica del PSC pregresso.

CARATTERI AMBIENTALI

Il sito è ubicato in un'area a destinazione agricola, a nord della SP253, Budrio.

DESCRIZIONE

Caratteristiche strutturali e/o affioramenti: concentrazione di materiale archeologico in superficie.

Materiali: frammenti di materiale ceramico.

Profondità dei rinvenimenti: al di sotto del livello arativo (da quota -0,5 m dal pdc).

Specificazione cronologica: età del bronzo.

Interpretazione: tracce di frequentazione dell'età del bronzo.

206

TOPONOMASTICA

Loc. Trebbo, a sud della fossa Marcia.

DOCUMENTI D'ARCHIVIO

- Schede a cura dell'Ispettore Onorario P. Calligola (2008-2009).
- Piano Strutturale Comunale, redatto in forma associata, Quadro Conoscitivo, Sistema territoriale, Carta archeologica, TAV. BuQC.2.1.1c, scala 1:10.000.
- Piano Territoriale di Coordinamento Provinciale, provincia di Bologna, Tutela dei sistemi ambientali e delle risorse naturali e storico-culturali, scala 1:25.000 – tav. 1, foglio IV, delibera del Consiglio Provinciale n.27 del 25/06/2012; allegato D.

BIBLIOGRAFIA

BOTTAZZI G. 1997, *Ambiente ed insediamenti in area bolognese nell'età del bronzo*, in *Le Terramare: la più antica civiltà padana*, Catalogo della Mostra, a cura di M. Bernabò Brea, A. Cardarelli, M. Cremaschi, Milano, pp. 177-183.

BRIZIO E. 1962, *Castenaso – Stazione preistorica di Trebbo Sei Vie*, in *Preistoria dell'Emilia e Romagna*, I, pp. 19-23.

SCARANI R. 1963, *Repertorio di scavi e scoperte dell'Emilia e Romagna, 183 Br 2 – Trebbo Sei Vie*, in *Preistoria dell'Emilia Romagna*, II, pp. 394-395.

SCARANI R. 1964, *Appunti per uno studio del "Protovillanoviano" in Emilia e Romagna*, «Emilia Preromana», 5, 1956-1964, pp. 317-371.

TUTELA VIGENTE

Decreto Ministeriale

D.L.vo 29/10/1999, n. 490

D.M. 07/06/2001

PTCP (categoria, scheda)

sito n°12, ex art. 8.2b

TUTELA PROPOSTA

PSC

Categoria b1

COMPILATORE SCHEDA

Dott. Fabio Bracci

BUD102



Sito BUD102 – scala 1:5000 (da WMS RER: DBTR2013 - CTR5)

BUD102

LOCALIZZAZIONE

Provincia Bologna
 Comune Budrio
 Località/toponimo Trebbo

RIFERIMENTI GEO-TOPOGRAFICI

Elem. CTR
 Quota + 32 m slm
 Coordinate (UTM RER) 699.700
 930.767

OGGETTO

Qualificazione cronologica Età romana

SCAVI

Tipo Ricognizione di superficie

Tipo di deposito

concentrazione di Stratigrafia
 materiale, sepolcreto,
 fornace

BUD102

INDIVIDUAZIONE

Grado di Ubicabilità: incerto.

Fonti: documenti d'archivio.

Confronto PTCP: aree di accertata e rilevante consistenza archeologica (art. 8.2b), sito n°12.

Tipo d'indagine: il sito è stato individuato nel corso delle ricognizioni di superficie effettuate dall'Ispectore Onorario P. Calligola.

NOTE

Il sito è stato collocato unicamente sulla base delle tavole del PSC (TAV. BuQC.2.1.1c).

CARATTERI AMBIENTALI

Il sito è ubicato in un'area a destinazione agricola, a nord della SP253, Budrio.

DESCRIZIONE

Caratteristiche strutturali e/o affioramenti: concentrazione di materiale archeologico in superficie; si fa riferimento anche alla presenza di una fornace e di sepolture (numero non precisato).

Materiali: frammenti di materiale ceramico e da costruzione.

Profondità dei rinvenimenti: al di sotto del livello arativo (da quota -0,5 m dal pdc).

Specificazione cronologica: età romana.

Interpretazione: tracce riferibili ad una villa rustica di età romana con annesso sepolcreto prediale.

208

TOPONOMASTICA

Loc. Trebbo, a nord-ovest del toponimo Case Prunaro.

DOCUMENTI D'ARCHIVIO

- Schede a cura dell'Ispettore Onorario P. Calligola (2008-2009).
- Piano Strutturale Comunale, redatto in forma associata, Quadro Conoscitivo, Sistema territoriale, Carta archeologica, TAV. BuQC.2.1.1c, scala 1:10.000.
- Piano Territoriale di Coordinamento Provinciale, provincia di Bologna, Tutela dei sistemi ambientali e delle risorse naturali e storico-culturali, scala 1:25.000 – tav. 1, foglio IV, delibera del Consiglio Provinciale n.27 del 25/06/2012; allegato D.

BIBLIOGRAFIA

BRIZIO E. 1962, *Castenaso – Stazione preistorica di Trebbo Sei Vie*, in *Preistoria dell'Emilia e Romagna*, I, pp. 19-23.

SCARANI R. 1963, *Repertorio di scavi e scoperte dell'Emilia e Romagna, 183 Br 2 – Trebbo Sei Vie*, in *Preistoria dell'Emilia Romagna*, II, pp. 394-395.

SCARANI R. 1964, *Appunti per uno studio del "Protovillanoviano" in Emilia e Romagna*, «Emilia Preromana», 5, 1956-1964, pp. 317-371.

TUTELA VIGENTE

Decreto Ministeriale

D.L.vo 29/10/1999, n. 490
D.M. 07/06/2001

PTCP (categoria, scheda)

sito n°12, ex art. 8.2b

TUTELA PROPOSTA

PSC

Categoria b1

COMPILATORE SCHEDA

Dott. Fabio Bracci

BUD103



Sito BUD103 – scala 1:5000 (da WMS RER: DBTR2013 - CTR5)

209

BUD103

LOCALIZZAZIONE

Provincia Bologna
 Comune Budrio
 Località/toponimo Trebbo

RIFERIMENTI GEO-TOPOGRAFICI

Elem. CTR
 Quota + 30 m slm
 Coordinate (UTM RER) 700.112
 931.107

OGGETTO

Qualificazione cronologica Età del bronzo
 Tipo di deposito concentrazione materiale

SCAVI

Tipo Ricognizione di superficie
 di Stratigrafia

BUD103

INDIVIDUAZIONE

Grado di Ubicabilità: incerto.

Fonti: documenti d'archivio.

Confronto PTCP: aree di accertata e rilevante consistenza archeologica (art. 8.2b), sito n°12.

Tipo d'indagine: il sito è stato individuato nel corso delle ricognizioni di superficie effettuate dall'Ispettore Onorario P. Calligola.

NOTE

Il sito è stato collocato unicamente sulla base delle tavole del PSC (TAV. BuQC.2.1.1c). I siti BUD005, BUD101, BUD103, BUD108 e BUD125 sembrano costituire in realtà un'entità unica, che è stata suddivisa in diverse zone in base all'esigenza di tenere conto dell'impostazione della carta archeologica del PSC pregresso.

CARATTERI AMBIENTALI

Il sito è ubicato in un'area a destinazione agricola, ad ovest di via Croce di Prunaro, Budrio.

DESCRIZIONE

Caratteristiche strutturali e/o affioramenti: concentrazione di materiale archeologico in superficie.

Materiali: frammenti di materiale ceramico.

Profondità dei rinvenimenti: al di sotto del livello arativo (da quota -0,5 m dal pdc).

Specificazione cronologica: età del bronzo

Interpretazione: tracce di frequentazione dell'età del bronzo.

210

TOPONOMASTICA

Loc. Trebbo, subito a sud della fossa Marcia.

DOCUMENTI D'ARCHIVIO

- Schede a cura dell'Ispettore Onorario P. Calligola (2008-2009).
- Piano Strutturale Comunale, redatto in forma associata, Quadro Conoscitivo, Sistema territoriale, Carta archeologica, TAV. BuQC.2.1.1c, scala 1:10.000.
- Piano Territoriale di Coordinamento Provinciale, provincia di Bologna, Tutela dei sistemi ambientali e delle risorse naturali e storico-culturali, scala 1:25.000 – tav. 1, foglio IV, delibera del Consiglio Provinciale n.27 del 25/06/2012; allegato D.

BIBLIOGRAFIA

BOTTAZZI G. 1997, *Ambiente ed insediamenti in area bolognese nell'età del bronzo*, in *Le Terramare: la più antica civiltà padana*, Catalogo della Mostra, a cura di M. Bernabò Brea, A. Cardarelli, M. Cremaschi, Milano, pp. 177-183.

BRIZIO E. 1962, *Castenaso – Stazione preistorica di Trebbo Sei Vie*, in *Preistoria dell'Emilia e Romagna*, I, pp. 19-23.

SCARANI R. 1963, *Repertorio di scavi e scoperte dell'Emilia e Romagna, 183 Br 2 – Trebbo Sei Vie*, in *Preistoria dell'Emilia Romagna*, II, pp. 394-395.

SCARANI R. 1964, *Appunti per uno studio del "Protovillanoviano" in Emilia e Romagna*, «Emilia Preromana», 5, 1956-1964, pp. 317-371.

TUTELA VIGENTE

Decreto Ministeriale

D.L.vo 29/10/1999, n. 490

D.M. 07/06/2001

PTCP (categoria, scheda)

sito n°12, ex art. 8.2b

TUTELA PROPOSTA

PSC

Categoria

COMPILATORE SCHEDA

Dott. Fabio Bracci

BUD104

Sito BUD104 – scala 1:5000 (da WMS RER: DBTR2013 - CTR5)

BUD104**LOCALIZZAZIONE**

Provincia Bologna
 Comune Budrio
 Località/toponimo Trebbo

RIFERIMENTI GEO-TOPOGRAFICI

Elem. CTR
 Quota + 31 m slm
 Coordinate (UTM RER) 700.250
 931.020

OGGETTO

Qualificazione cronologica Età medievale
 Tipo di deposito concentrazione
 materiale

SCAVI

Tipo Ricognizione di
 superficie
 di Stratigrafia

BUD104**INDIVIDUAZIONE**

Grado di Ubicabilità: incerto.

Fonti: documenti d'archivio.

Confronto PTCP: aree di accertata ed evidente consistenza archeologica (art. 8.2b), sito n°12.

Tipo d'indagine: il sito è stato individuato nel corso delle ricognizioni di superficie effettuate dall'Ispettore Onorario P. Calligola.

NOTE

Il sito è stato collocato unicamente sulla base delle tavole del PSC (TAV. BuQC.2.1.1c).

CARATTERI AMBIENTALI

Il sito è ubicato in un'area a destinazione agricola, subito ad ovest di via Croce di Prunaro, Budrio.

DESCRIZIONE

Caratteristiche strutturali e/o affioramenti: concentrazione di materiale archeologico in superficie.

Materiali: frammenti di materiale ceramico.

Profondità dei rinvenimenti: al di sotto del livello arativo (da quota -0,5 m dal pdc).

Specificazione cronologica: età medievale.

Interpretazione: tracce di frequentazione di età medievale.

212

TOPONOMASTICA

Loc. Trebbo, a nord-ovest del toponimo Golinella.

DOCUMENTI D'ARCHIVIO

- Schede a cura dell'Ispettore Onorario P. Calligola (2008-2009).
- Piano Strutturale Comunale, redatto in forma associata, Quadro Conoscitivo, Sistema territoriale, Carta archeologica, TAV. BuQC.2.1.1c, scala 1:10.000.
- Piano Territoriale di Coordinamento Provinciale, provincia di Bologna, Tutela dei sistemi ambientali e delle risorse naturali e storico-culturali, scala 1:25.000 – tav. 1, foglio IV, delibera del Consiglio Provinciale n.27 del 25/06/2012; allegato D.

BIBLIOGRAFIA**TUTELA VIGENTE**

Decreto Ministeriale

D.L.vo 29/10/1999, n. 490
D.M. 07/06/2001

PTCP (categoria, scheda)

sito n°12, ex art. 8.2b

TUTELA PROPOSTA

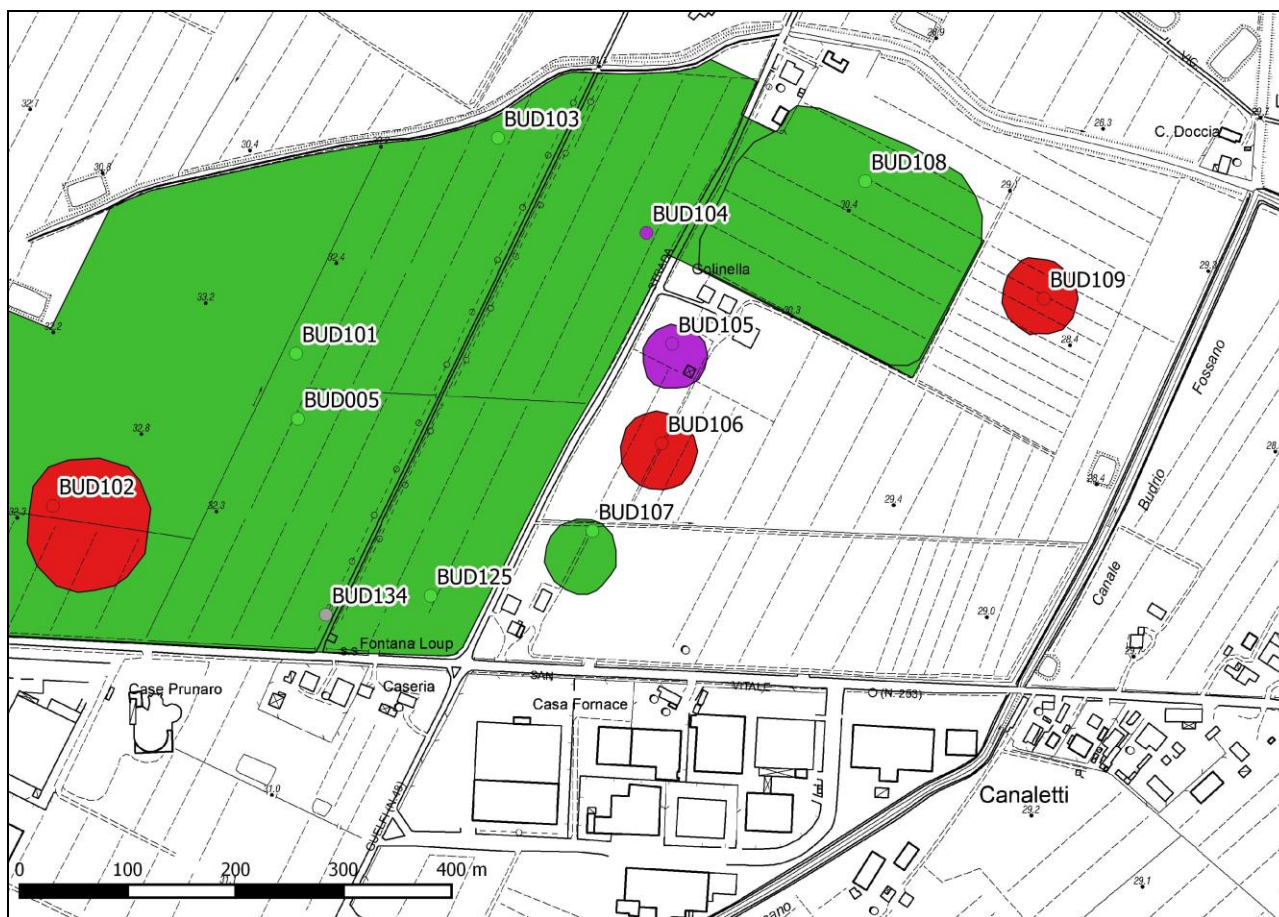
PSC

Categoria

COMPILATORE SCHEDA

Dott. Fabio Bracci

BUD105



213

Sito BUD105 – scala 1:5000 (da WMS RER: DBTR2013 - CTR5)

BUD105

LOCALIZZAZIONE

Provincia Bologna
 Comune Budrio
 Località/toponimo Trebbo

RIFERIMENTI GEO-TOPOGRAFICI

Elem. CTR
 Quota + 31 m slm
 Coordinate (UTM RER) 700.274
 930.917

OGGETTO

Qualificazione cronologica Età medievale
 Tipo di deposito concentrazione materiale

SCAVI

Tipo Ricognizione di superficie
 di Stratigrafia

BUD105

INDIVIDUAZIONE

Grado di Ubicabilità: incerto.
 Fonti: documenti d'archivio.
 Confronto PTCP: nuova segnalazione.
 Tipo d'indagine: il sito è stato individuato nel corso delle ricognizioni di superficie effettuate dall'Ispettore Onorario P. Calligola.

NOTE

Il sito è stato collocato unicamente sulla base delle tavole del PSC (TAV. BuQC.2.1.1c).

CARATTERI AMBIENTALI

Il sito è ubicato in un'area a destinazione agricola, subito ad est di via Croce di Prunaro, Budrio.

DESCRIZIONE

Caratteristiche strutturali e/o affioramenti: concentrazione di materiale archeologico in superficie.

Materiali: frammenti di materiale ceramico.

Profondità dei rinvenimenti: al di sotto del livello arativo (da quota -0,5 m dal pdc).

Specificazione cronologica: età medievale.

Interpretazione: tracce di frequentazione di età medievale.

214

TOPONOMASTICA

Loc. Trebbo, subito a sud-ovest del toponimo Golinella.

DOCUMENTI D'ARCHIVIO

- Schede a cura dell'Ispettore Onorario P. Calligola (2008-2009).
- Piano Strutturale Comunale, redatto in forma associata, Quadro Conoscitivo, Sistema territoriale, Carta archeologica, TAV. BuQC.2.1.1c, scala 1:10.000.

BIBLIOGRAFIA**TUTELA VIGENTE**

Decreto Ministeriale

PTCP (categoria, scheda)

TUTELA PROPOSTA

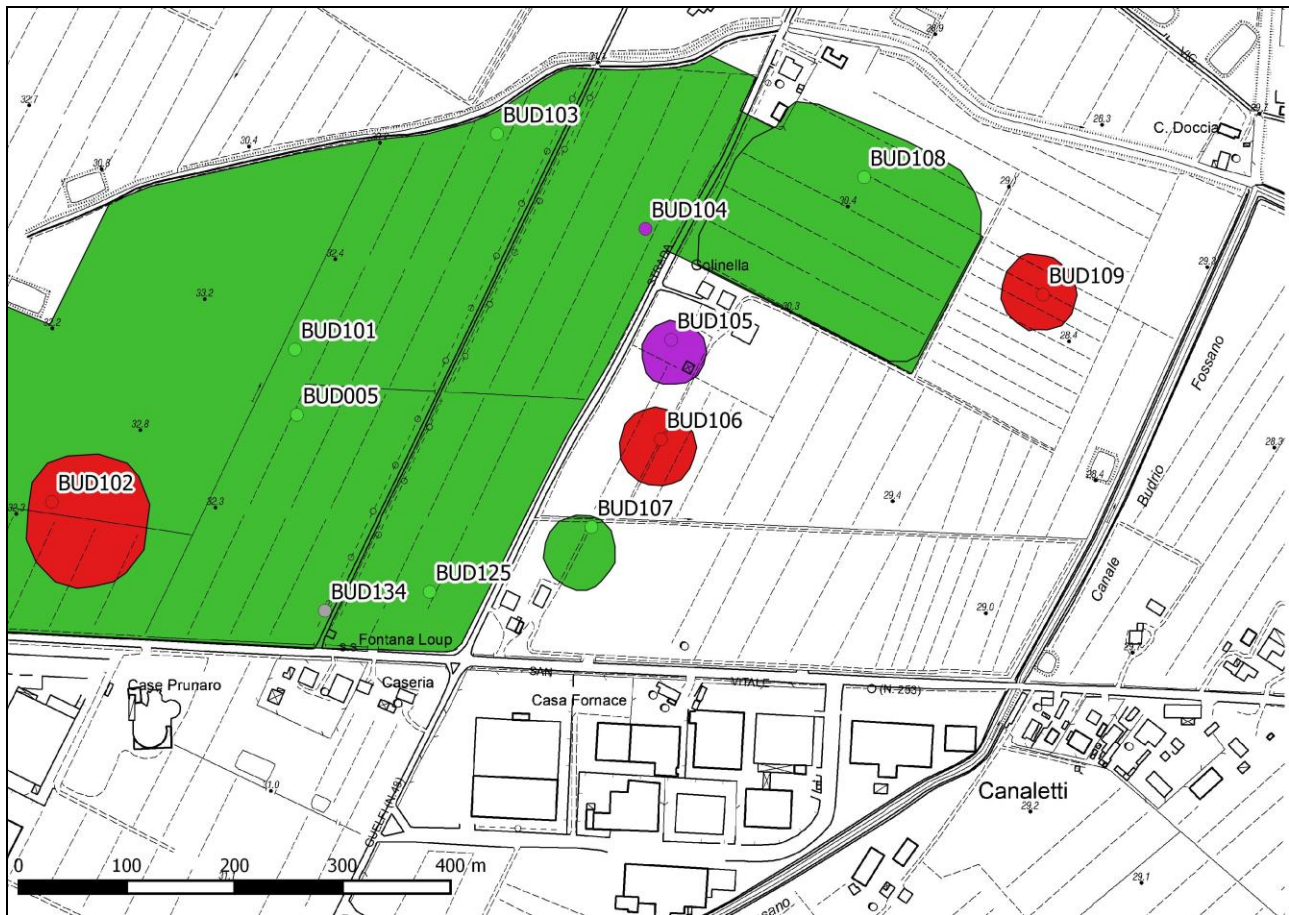
PSC

Categoria

COMPILATORE SCHEDA

Dott. Fabio Bracci

BUD106



215

Sito BUD106 – scala 1:5000 (da WMS RER: DBTR2013 - CTR5)

BUD106

LOCALIZZAZIONE

Provincia Bologna
 Comune Budrio
 Località/toponimo Trebbo

RIFERIMENTI GEO-TOPOGRAFICI

Elem. CTR
 Quota + 31 m slm
 Coordinate (UTM RER) 700.264
 930.825

OGGETTO

Qualificazione cronologica Età romana
 Tipo di deposito concentrazione materiale

SCAVI

Tipo Ricognizione di superficie
 di Stratigrafia

BUD106

INDIVIDUAZIONE

Grado di Ubicabilità: incerto.
 Fonti: documenti d'archivio.
 Confronto PTCP: nuova segnalazione.
 Tipo d'indagine: il sito è stato individuato nel corso delle ricognizioni di superficie effettuate dall'Ispectore Onorario P. Calligola nel periodo 2008-2009.

CARATTERI AMBIENTALI

Il sito è ubicato in un'area a destinazione agricola, ad est di via Croce di Prunaro, Budrio.

DESCRIZIONE

Caratteristiche strutturali e/o affioramenti: concentrazione di materiale archeologico in superficie.

Materiali: frammenti di materiale ceramico e da costruzione.

Profondità dei rinvenimenti: al di sotto del livello arativo (da quota -0,5 m dal pdc).

Specificazione cronologica: età romana.

Interpretazione: tracce riferibili ad una villa rustica di età romana.

216

TOPONOMASTICA

Loc. Trebbo, a sud del toponimo Golinella.

DOCUMENTI D'ARCHIVIO

- Schede a cura dell'Ispettore Onorario P. Calligola (2008-2009).
- Piano Strutturale Comunale, redatto in forma associata, Quadro Conoscitivo, Sistema territoriale, Carta archeologica, TAV. BuQC.2.1.1c, scala 1:10.000.

BIBLIOGRAFIA**TUTELA VIGENTE**

Decreto Ministeriale
PTCP (categoria, scheda)

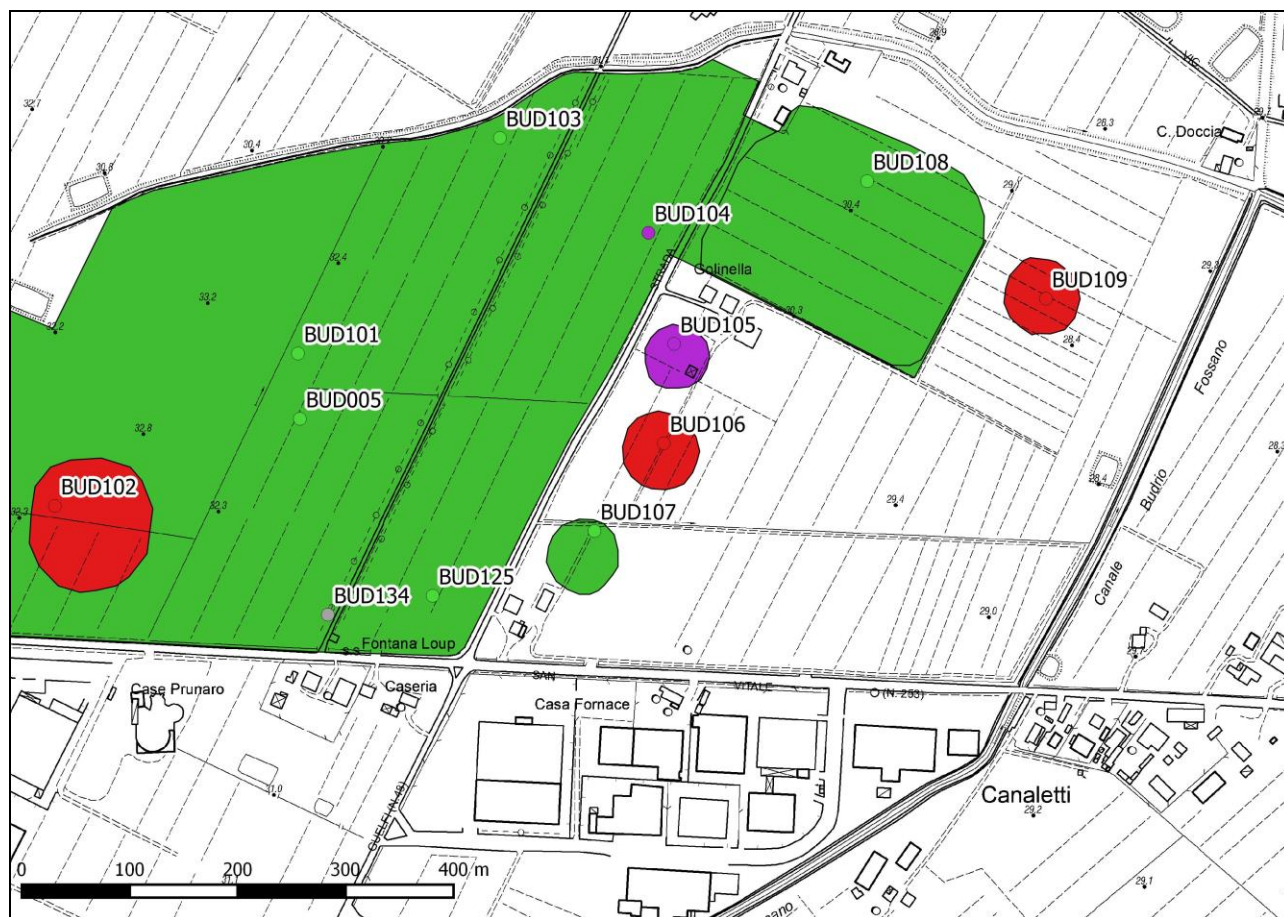
TUTELA PROPOSTA

PSC
Categoria

COMPILATORE SCHEDA

Dott. Fabio Bracci

BUD107



Sito BUD107 – scala 1:5000 (da WMS RER: DBTR2013 - CTR5)

217

BUD107

LOCALIZZAZIONE

Provincia Bologna
 Comune Budrio
 Località/toponimo Trebbo

RIFERIMENTI GEO-TOPOGRAFICI

Elem. CTR
 Quota + 31 m slm
 Coordinate (UTM RER) 700.200
 930.744

OGGETTO

Qualificazione cronologica Età del bronzo
 Tipo di deposito concentrazione
 materiale

SCAVI

Tipo Ricognizione di
 superficie
 di Stratigrafia

BUD107

INDIVIDUAZIONE

Grado di Ubicabilità: incerto.

Fonti: documenti d'archivio.

Confronto PTCP: nuova segnalazione.

Tipo d'indagine: il sito è stato individuato nel corso delle ricognizioni di superficie effettuate dall'Ispettore Onorario P. Calligola.

NOTE

Il sito è stato collocato unicamente sulla base delle tavole del PSC (TAV. BuQC.2.1.1c).

CARATTERI AMBIENTALI

Il sito è ubicato in un'area a destinazione agricola, a nord-est dell'incrocio tra la SP253 e via Croce di Prunaro, Budrio.

DESCRIZIONE

Caratteristiche strutturali e/o affioramenti: concentrazione di materiale archeologico in superficie.

Materiali: frammenti di materiale ceramico.

Profondità dei rinvenimenti: al di sotto del livello arativo (da quota -0,5 m dal pdc).

Specificazione cronologica: età del bronzo

Interpretazione: tracce di frequentazione dell'età del bronzo.

218

TOPONOMASTICA

Loc. Trebbo, a nord del toponimo Casa Fornace.

DOCUMENTI D'ARCHIVIO

- Schede a cura dell'Ispettore Onorario P. Calligola (2008-2009).
- Piano Strutturale Comunale, redatto in forma associata, Quadro Conoscitivo, Sistema territoriale, Carta archeologica, TAV. BuQC.2.1.1c, scala 1:10.000.

BIBLIOGRAFIA**TUTELA VIGENTE**

Decreto Ministeriale

PTCP (categoria, scheda)

TUTELA PROPOSTA

PSC

Categoria

COMPILATORE SCHEDA

Dott. Fabio Bracci

BUD108

Sito BUD108 – scala 1:5000 (da WMS RER: DBTR2013 - CTR5)

219

BUD108**LOCALIZZAZIONE**

Provincia Bologna
 Comune Budrio
 Località/toponimo Trebbo

RIFERIMENTI GEO-TOPOGRAFICI

Elem. CTR
 Quota + 29 m slm
 Coordinate (UTM RER) 700.453
 931.067

OGGETTO

Qualificazione cronologica Età del bronzo
 Tipo di deposito concentrazione materiale

SCAVI

Tipo Ricognizione di superficie
 di Stratigrafia

BUD108**INDIVIDUAZIONE**

Grado di Ubicabilità: incerto.

Fonti: documenti d'archivio.

Confronto PTCP: aree di accertata e rilevante consistenza archeologica (art. 8.2b), sito n°12.

Tipo d'indagine: il sito è stato individuato nel corso delle ricognizioni di superficie effettuate dall'Ispettore Onorario P. Calligola.

NOTE

Il sito è stato collocato unicamente sulla base delle tavole del PSC (TAV. BuQC.2.1.1c). I siti BUD005, BUD101, BUD103, BUD108 e BUD125 sembrano costituire in realtà un'entità unica, che è stata suddivisa in diverse zone in base all'esigenza di tenere conto dell'impostazione della carta archeologica del PSC pregresso.

CARATTERI AMBIENTALI

Il sito è ubicato in un'area a destinazione agricola, ad est di via Croce di Prunaro, Budrio.

DESCRIZIONE

Caratteristiche strutturali e/o affioramenti: concentrazione di materiale archeologico in superficie.

Materiali: frammenti di materiale ceramico, litico, metallico (bronzo); resti di ossi animali.

Profondità dei rinvenimenti: al di sotto del livello arativo (da quota -0,5 m dal pdc).

Specificazione cronologica: età del bronzo

Interpretazione: tracce riconducibili ad un insediamento dell'età del bronzo.

TOPONOMASTICA

Loc. Trebbo, a nord-est del toponimo Golinella, a sud della fossa Marcia.

DOCUMENTI D'ARCHIVIO

- Schede a cura dell'Ispettore Onorario P. Calligola (2008-2009).
- Piano Strutturale Comunale, redatto in forma associata, Quadro Conoscitivo, Sistema territoriale, Carta archeologica, TAV. BuQC.2.1.1c, scala 1:10.000.
- Piano Territoriale di Coordinamento Provinciale, provincia di Bologna, Tutela dei sistemi ambientali e delle risorse naturali e storico-culturali, scala 1:25.000 – tav. 1, foglio IV, delibera del Consiglio Provinciale n.27 del 25/06/2012; allegato D.

BIBLIOGRAFIA

BOTTAZZI G. 1997, *Ambiente ed insediamenti in area bolognese nell'età del bronzo*, in *Le Terramare: la più antica civiltà padana*, Catalogo della Mostra, a cura di M. Bernabò Brea, A. Cardarelli, M. Cremaschi, Milano, pp. 177-183.

BRIZIO E. 1962, *Castenaso – Stazione preistorica di Trebbo Sei Vie*, in *Preistoria dell'Emilia e Romagna*, I, pp. 19-23.

SCARANI R. 1963, *Repertorio di scavi e scoperte dell'Emilia e Romagna, 183 Br 2 – Trebbo Sei Vie*, in *Preistoria dell'Emilia Romagna*, II, pp. 394-395.

SCARANI R. 1964, *Appunti per uno studio del "Protovillanoviano" in Emilia e Romagna*, «Emilia Preromana», 5, 1956-1964, pp. 317-371.

TUTELA VIGENTE

Decreto Ministeriale

D.L.vo 29/10/1999, n. 490

D.M. 07/06/2001

PTCP (categoria, scheda)

sito n°12, ex art. 8.2b

TUTELA PROPOSTA

PSC

Categoria

COMPILATORE SCHEDA

Dott. Fabio Bracci

BUD109



Sito BUD109 – scala 1:5000 (da WMS RER: DBTR2013 - CTR5)

221

BUD109

LOCALIZZAZIONE

Provincia Bologna
 Comune Budrio
 Località/toponimo Trebbo

RIFERIMENTI GEO-TOPOGRAFICI

Elem. CTR
 Quota + 28 m slm
 Coordinate (UTM RER) 700.618
 930.961

OGGETTO

Qualificazione cronologica Età romana
 Tipo di deposito concentrazione materiale

SCAVI

Tipo Ricognizione di superficie
 di Stratigrafia

BUD109

INDIVIDUAZIONE

Grado di Ubicabilità: incerto.

Fonti: documenti d'archivio.

Confronto PTCP: nuova segnalazione.

Tipo d'indagine: il sito è stato individuato nel corso delle ricognizioni di superficie effettuate dall'Ispettore Onorario P. Calligola.

NOTE

Il sito è stato collocato unicamente sulla base delle tavole del PSC (TAV. BuQC.2.1.1c).

CARATTERI AMBIENTALI

Il sito è ubicato in un'area a destinazione agricola, ad est di via Croce di Prunaro, Budrio.

DESCRIZIONE

Caratteristiche strutturali e/o affioramenti: concentrazione di materiale archeologico in superficie.

Materiali: frammenti di materiale ceramico e da costruzione.

Profondità dei rinvenimenti: al di sotto del livello arativo (da quota -0,5 m dal pdc).

Specificazione cronologica: età romana.

Interpretazione: tracce riferibili ad una villa rustica di età romana.

222

TOPONOMASTICA

Loc. Trebbo, a sud della fossa Marcia, ad ovest del canale Budrio o Fossano.

DOCUMENTI D'ARCHIVIO

- Schede a cura dell'Ispettore Onorario P. Calligola (2008-2009).
- Piano Strutturale Comunale, redatto in forma associata, Quadro Conoscitivo, Sistema territoriale, Carta archeologica, TAV. BuQC.2.1.1c, scala 1:10.000.

BIBLIOGRAFIA**TUTELA VIGENTE**

Decreto Ministeriale

PTCP (categoria, scheda)

TUTELA PROPOSTA

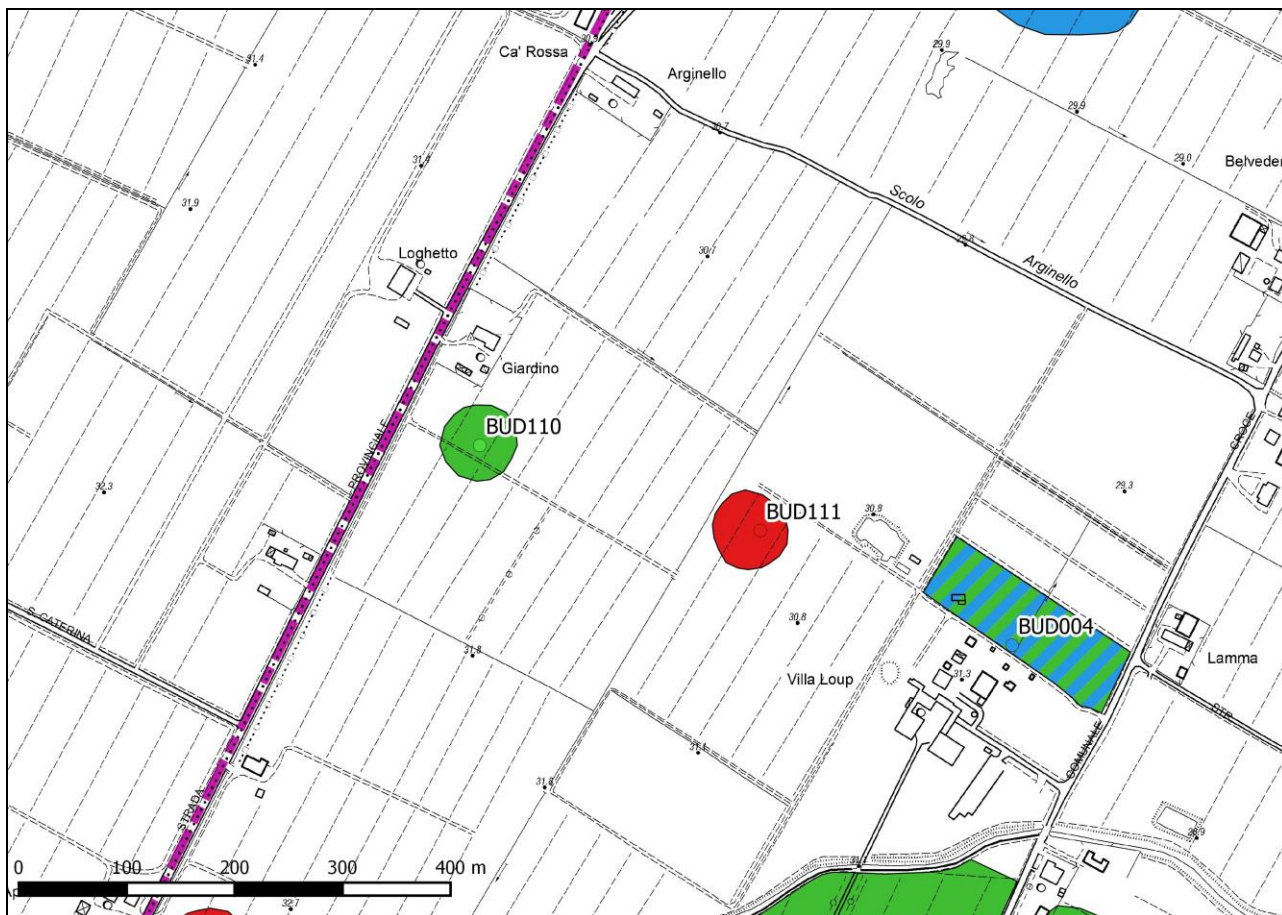
PSC

Categoria

COMPILATORE SCHEDA

Dott. Fabio Bracci

BUD110



Sito BUD110 – scala 1:5000 (da WMS RER: DBTR2013 - CTR5)

BUD110

LOCALIZZAZIONE

Provincia Bologna
 Comune Budrio
 Località/toponimo Trebbo

RIFERIMENTI GEO-TOPOGRAFICI

Elem. CTR
 Quota + 31 m slm
 Coordinate (UTM RER) 699.854
 931.562

OGGETTO

Qualificazione cronologica Età del bronzo
 Tipo di deposito concentrazione materiale

SCAVI

Tipo Ricognizione di superficie
 di Stratigrafia

BUD110

INDIVIDUAZIONE

Grado di Ubicabilità: incerto.
 Fonti: documenti d'archivio.
 Confronto PTCP: nuova segnalazione.
 Tipo d'indagine: il sito è stato individuato nel corso delle ricognizioni di superficie effettuate dall'Ispettore Onorario P. Calligola.

NOTE

Il sito è stato collocato unicamente sulla base delle tavole del PSC (TAV. BuQC.2.1.1c).

CARATTERI AMBIENTALI

Il sito è ubicato in un'area a destinazione agricola, ad est della SP6, Budrio.

DESCRIZIONE

Caratteristiche strutturali e/o affioramenti: concentrazione di materiale archeologico in superficie; l'area interessata misurerebbe 730 x 600 m circa.

Materiali: frammenti di materiale ceramico, litico, metallico (bronzo); resti di ossi animali.

Profondità dei rinvenimenti: al di sotto del livello arativo (da quota -0,5 m dal pdc).

Specificazione cronologica: età del bronzo

Interpretazione: tracce riconducibili ad un insediamento dell'età del bronzo.

224

TOPONOMASTICA

Loc. Trebbo, a sud del toponimo Giardino.

DOCUMENTI D'ARCHIVIO

- Schede a cura dell'Ispettore Onorario P. Calligola (2008-2009).
- Piano Strutturale Comunale, redatto in forma associata, Quadro Conoscitivo, Sistema territoriale, Carta archeologica, TAV. BuQC.2.1.1c, scala 1:10.000.

BIBLIOGRAFIA**TUTELA VIGENTE**

Decreto Ministeriale

PTCP (categoria, scheda)

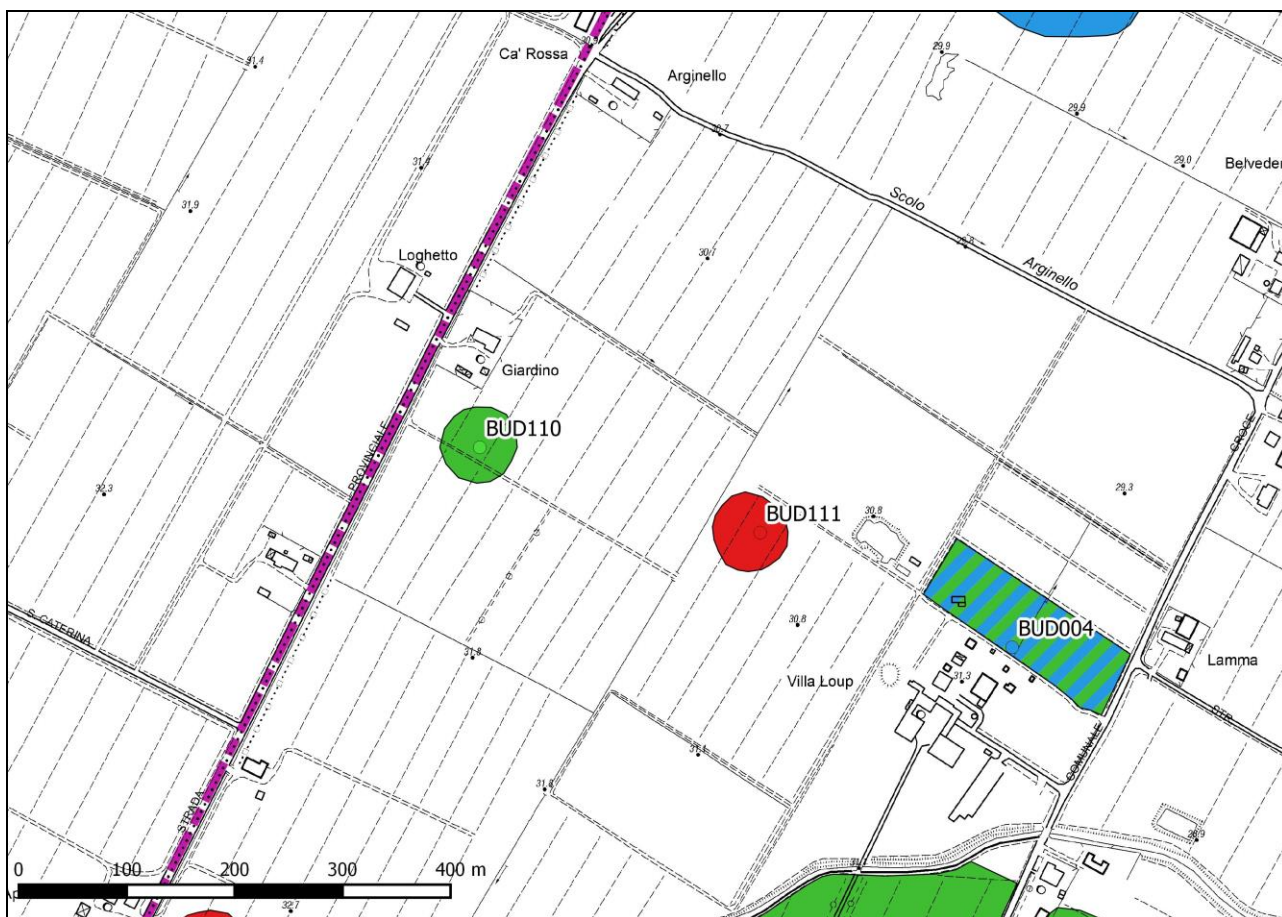
TUTELA PROPOSTA

PSC

Categoria

COMPILATORE SCHEDA

Dott. Fabio Bracci

BUD111

Sito BUD111 – scala 1:5000 (da WMS RER: DBTR2013 - CTR5)

BUD111**LOCALIZZAZIONE**

Provincia Bologna
 Comune Budrio
 Località/toponimo Trebbo

RIFERIMENTI GEO-TOPOGRAFICI

Elem. CTR
 Quota + 31 m slm
 Coordinate (UTM RER) 700.114
 931.483

OGGETTO

Qualificazione cronologica Età romana
 Tipo di deposito concentrazione
 materiale

SCAVI

Tipo Ricognizione di
 superficie
 di Stratigrafia

BUD111**INDIVIDUAZIONE**

Grado di Ubicabilità: incerto.

Fonti: documenti d'archivio.

Confronto PTCP: nuova segnalazione.

Tipo d'indagine: il sito è stato individuato nel corso delle ricognizioni di superficie effettuate dall'Ispettore Onorario P. Calligola.

NOTE

Il sito è stato collocato unicamente sulla base delle tavole del PSC (TAV. BuQC.2.1.1c).

CARATTERI AMBIENTALI

Il sito è ubicato in un'area a destinazione agricola, a metà circa tra la SP6 e via Croce di Prunaro, Budrio.

DESCRIZIONE

Caratteristiche strutturali e/o affioramenti: concentrazione di materiale archeologico in superficie.

Materiali: frammenti di materiale ceramico e da costruzione.

Profondità dei rinvenimenti: al di sotto del livello arativo (da quota -0,5 m dal pdc).

Specificazione cronologica: età romana.

Interpretazione: tracce riferibili ad una villa rustica di età romana.

226

TOPONOMASTICA

Loc. Trebbo, a nord-ovest del toponimo Villa Loup.

DOCUMENTI D'ARCHIVIO

- Schede a cura dell'Ispettore Onorario P. Calligola (2008-2009).
- Piano Strutturale Comunale, redatto in forma associata, Quadro Conoscitivo, Sistema territoriale, Carta archeologica, TAV. BuQC.2.1.1c, scala 1:10.000.

BIBLIOGRAFIA**TUTELA VIGENTE**

Decreto Ministeriale

PTCP (categoria, scheda)

TUTELA PROPOSTA

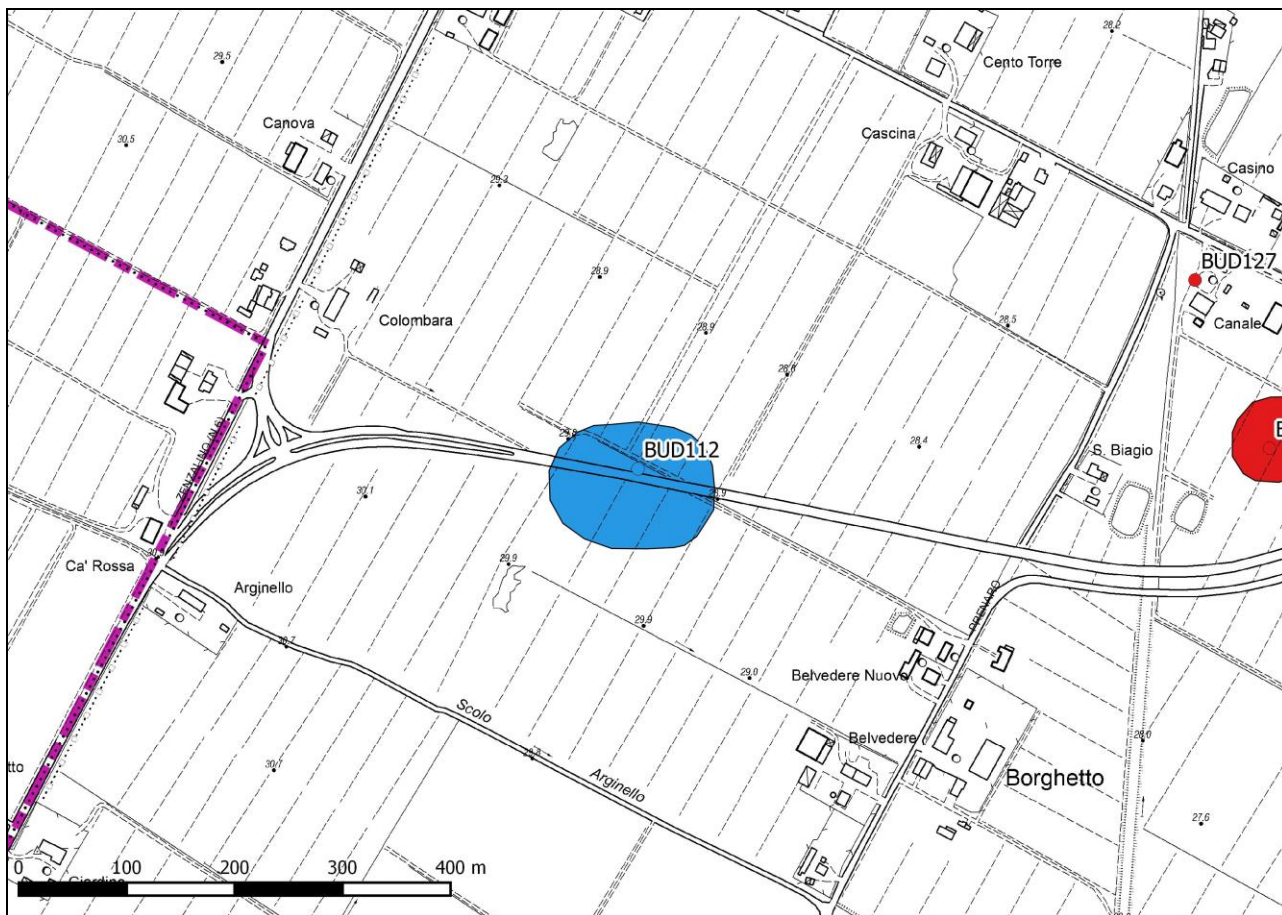
PSC

Categoria

COMPILATORE SCHEDA

Dott. Fabio Bracci

BUD112



Sito BUD112 – scala 1:5000 (da WMS RER: DBTR2013 - CTR5)

BUD112

LOCALIZZAZIONE

Provincia Bologna
 Comune Budrio
 Località/toponimo Fondo Borghetto

RIFERIMENTI GEO-TOPOGRAFICI

Elem. CTR
 Quota + 30 m slm
 Coordinate (UTM RER) 700.403
 932.015

OGGETTO

Qualificazione cronologica Età del ferro
 Tipo di deposito concentrazione materiale

SCAVI

Tipo Ricognizione di superficie
 di Stratigrafia

BUD112

INDIVIDUAZIONE

Grado di Ubicabilità: incerto.
 Fonti: documenti d'archivio.
 Confronto PTCP: nuova segnalazione.
 Tipo d'indagine: il sito è stato individuato nel corso delle ricognizioni di superficie effettuate dall'Ispettore Onorario P. Calligola.

NOTE

Il sito è stato collocato unicamente sulla base delle tavole del PSC (TAV. BuQC.2.1.1c).

CARATTERI AMBIENTALI

Il sito è ubicato in un'area a destinazione agricola, sul tragitto della SP6, Budrio.

DESCRIZIONE

Caratteristiche strutturali e/o affioramenti: concentrazione di materiale archeologico in superficie.

Materiali: frammenti di materiale ceramico.

Profondità dei rinvenimenti: al di sotto del livello arativo (da quota -0,5 m dal pdc).

Specificazione cronologica: età del ferro.

Interpretazione: tracce di frequentazione dell'età del ferro.

228

TOPONOMASTICA

Loc. Fondo Borghetto, a metà circa tra i toponimi Colombara e Belvedere Nuovo.

DOCUMENTI D'ARCHIVIO

- Schede a cura dell'Ispettore Onorario P. Calligola (2008-2009).
- Piano Strutturale Comunale, redatto in forma associata, Quadro Conoscitivo, Sistema territoriale, Carta archeologica, TAV. BuQC.2.1.1c, scala 1:10.000.

BIBLIOGRAFIA**TUTELA VIGENTE**

Decreto Ministeriale

PTCP (categoria, scheda)

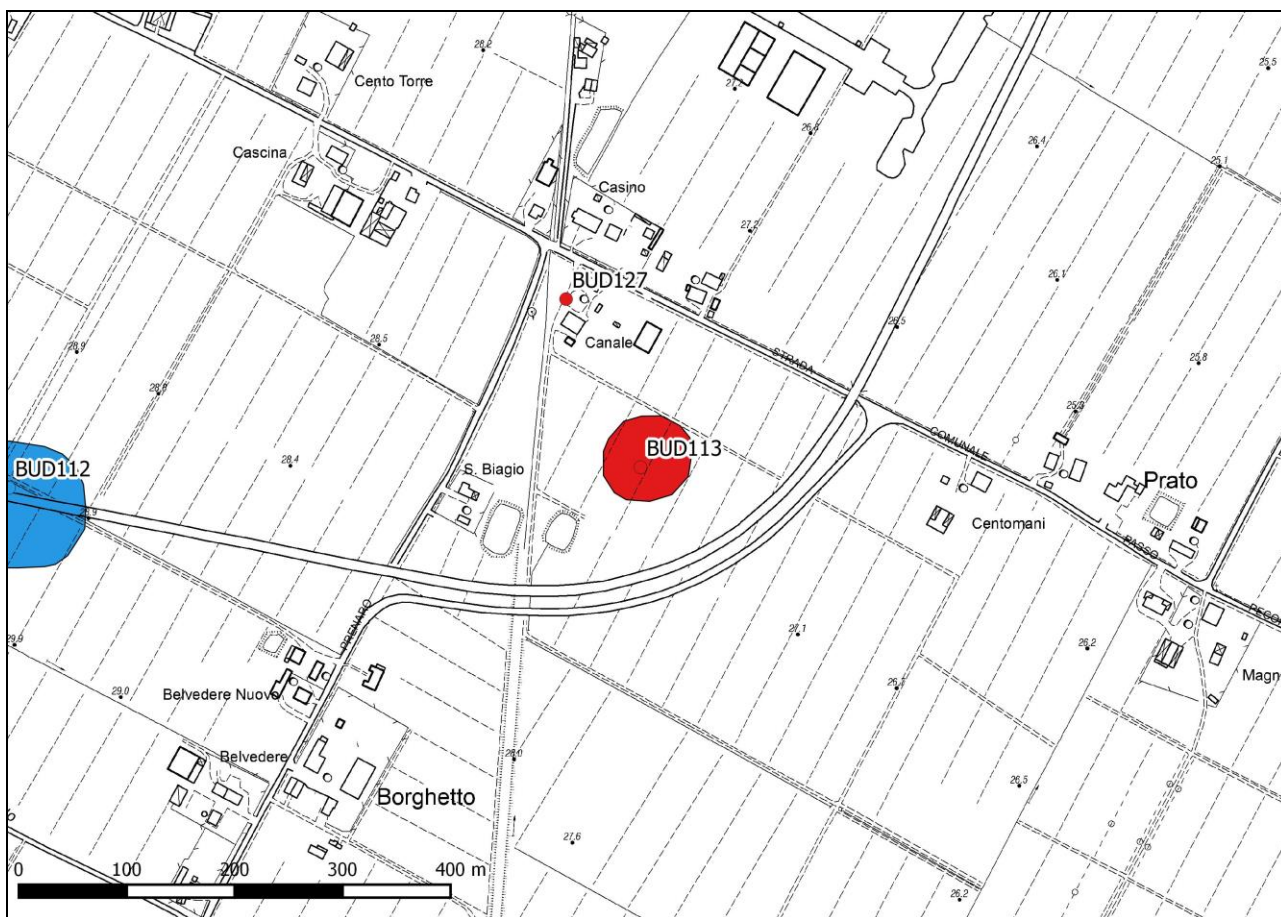
TUTELA PROPOSTA

PSC

Categoria

COMPILATORE SCHEDA

Dott. Fabio Bracci



Sito BUD113 – scala 1:5000 (da WMS RER: DBTR2013 - CTR5)

229

BUD113**LOCALIZZAZIONE**

Provincia Bologna
 Comune Budrio
 Località/toponimo Fondo Borghetto / Prato

RIFERIMENTI GEO-TOPOGRAFICI

Elem. CTR
 Quota + 27 m slm
 Coordinate (UTM RER) 700.988
 932.034

OGGETTO

Qualificazione cronologica Età romana
 Tipo di deposito concentrazione materiale

SCAVI

Tipo Ricognizione di superficie
 di Stratigrafia

BUD113**INDIVIDUAZIONE**

Grado di Ubicabilità: incerto.

Fonti: documenti d'archivio.

Confronto PTCP: nuova segnalazione.

Tipo d'indagine: il sito è stato individuato nel corso delle ricognizioni di superficie effettuate dall'Ispettore Onorario P. Calligola.

NOTE

Il sito è stato collocato unicamente sulla base delle tavole del PSC (TAV. BuQC.2.1.1c).

CARATTERI AMBIENTALI

Il sito è ubicato in un'area a destinazione agricola, compreso tra la SP6 e le attuali via S. Biagio e Passo Pecore Cento, Budrio.

DESCRIZIONE

Caratteristiche strutturali e/o affioramenti: concentrazione di materiale archeologico in superficie.

Materiali: frammenti di materiale ceramico e da costruzione.

Profondità dei rinvenimenti: al di sotto del livello arativo (da quota -0,5 m dal pdc).

Specificazione cronologica: età romana.

Interpretazione: tracce riferibili ad una villa rustica di età romana.

230

TOPONOMASTICA

Loc. Fondo Borghetto / Prato, ad est del toponimo S. Biagio.

DOCUMENTI D'ARCHIVIO

- Schede a cura dell'Ispettore Onorario P. Calligola (2008-2009).
- Piano Strutturale Comunale, redatto in forma associata, Quadro Conoscitivo, Sistema territoriale, Carta archeologica, TAV. BuQC.2.1.1c, scala 1:10.000.

BIBLIOGRAFIA**TUTELA VIGENTE**

Decreto Ministeriale
PTCP (categoria, scheda)

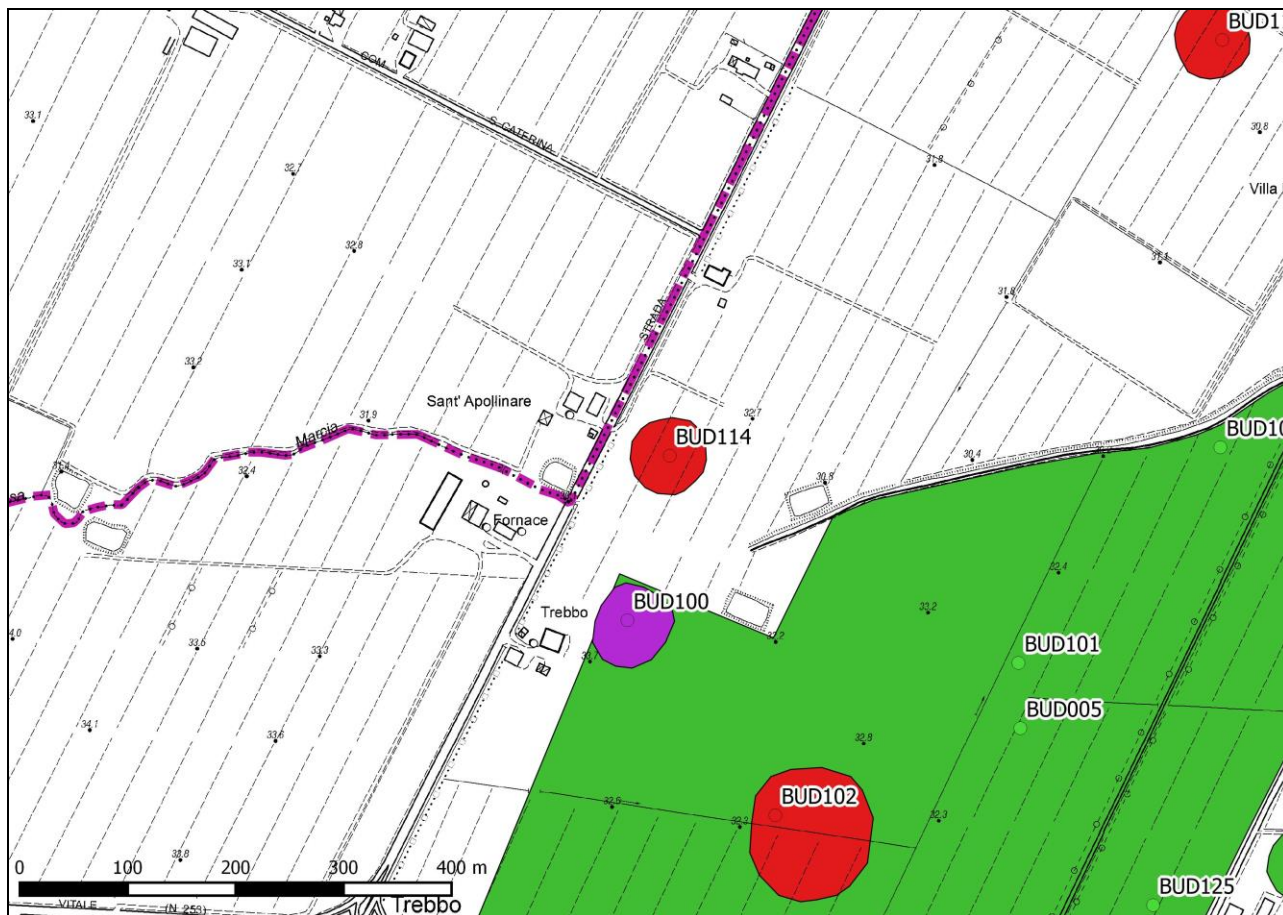
TUTELA PROPOSTA

PSC
Categoria

COMPILATORE SCHEDA

Dott. Fabio Bracci

BUD114



Sito BUD114 – scala 1:5000 (da WMS RER: DBTR2013 - CTR5)

BUD114

Provincia	Bologna	Elem. CTR	
Comune	Budrio	Quota	+ 33 m slm
Località/toponimo	Trebbo	Coordinate (UTM RER)	699.600 931.099

OGGETTO		SCAVI	
Qualificazione cronologica	Età romana	Tipo	Ricognizione di superficie
Tipo di deposito	concentrazione materiale	di Stratigrafia	

BUD114

INDIVIDUAZIONE

Grado di Ubicabilità: incerto.

Fonti: documenti d'archivio.

Confronto PTCP: nuova segnalazione.

Tipo d'indagine: il sito è stato individuato nel corso delle ricognizioni di superficie effettuate dall'Ispettore Onorario P. Calligola.

NOTE

Il sito è stato collocato unicamente sulla base delle tavole del PSC (TAV. BuQC.2.1.1c).

CARATTERI AMBIENTALI

Il sito è ubicato in un'area a destinazione agricola, a nord-est dell'intersezione tra la SP6 e la fossa Marcia, Budrio.

DESCRIZIONE

Caratteristiche strutturali e/o affioramenti: concentrazione di materiale archeologico in superficie.

Materiali: frammenti di materiale ceramico e da costruzione.

Profondità dei rinvenimenti: al di sotto del livello arativo (da quota -0,5 m dal pdc).

Specificazione cronologica: età romana.

Interpretazione: tracce riferibili ad una villa rustica di età romana.

232

TOPONOMASTICA

Loc. Trebbo, a sud-est del toponimo S. Apollinare.

DOCUMENTI D'ARCHIVIO

- Schede a cura dell'Ispettore Onorario P. Calligola (2008-2009).
- Piano Strutturale Comunale, redatto in forma associata, Quadro Conoscitivo, Sistema territoriale, Carta archeologica, TAV. BuQC.2.1.1c, scala 1:10.000.

BIBLIOGRAFIA**TUTELA VIGENTE**

Decreto Ministeriale
PTCP (categoria, scheda)

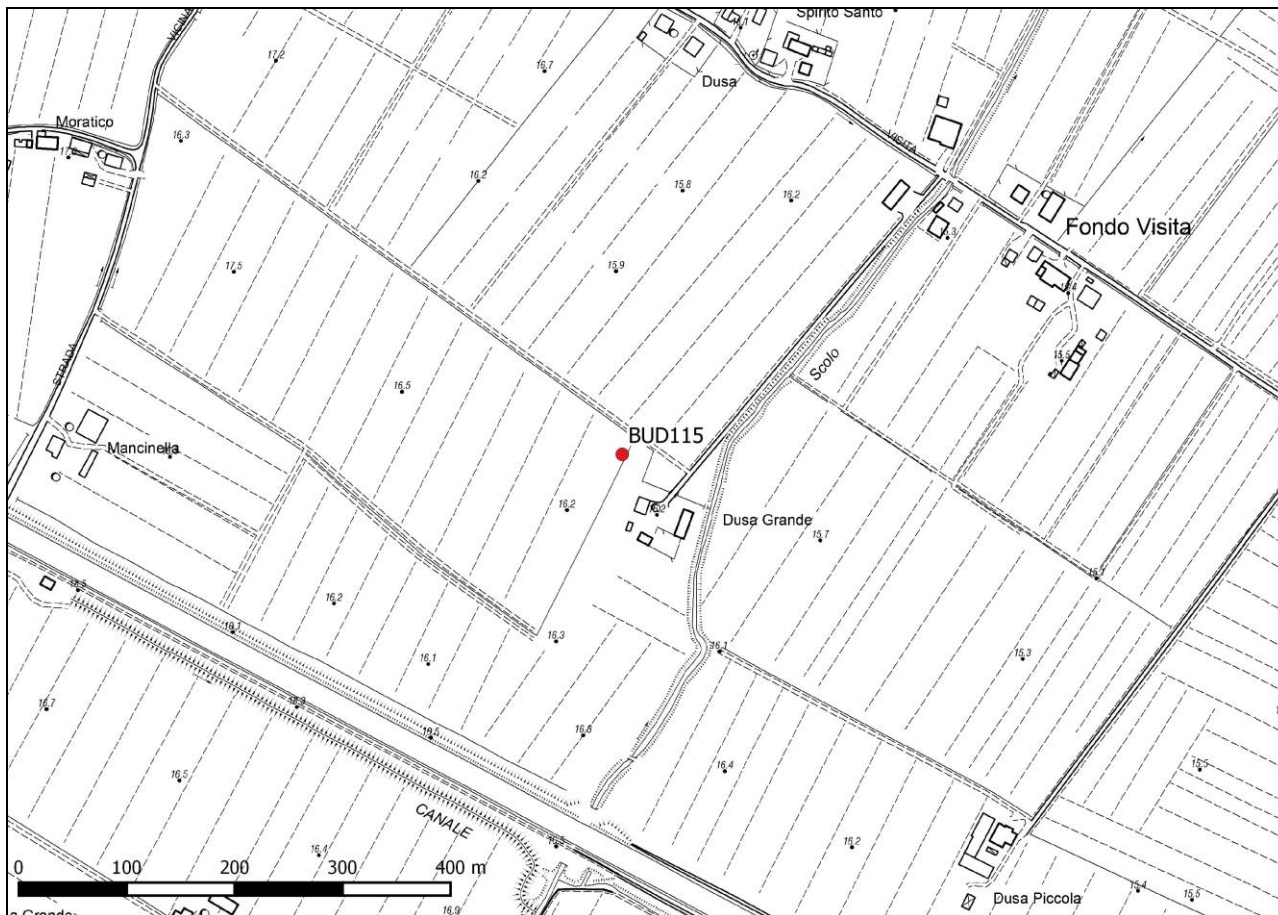
TUTELA PROPOSTA

PSC
Categoria

COMPILATORE SCHEDA

Dott. Fabio Bracci

BUD115



Sito BUD115 – scala 1:5000 (da WMS RER: DBTR2013 - CTR5)

BUD115

Numerazione PSC – quadro conoscitivo:

LOCALIZZAZIONE

Provincia Bologna
 Comune Budrio
 Località/toponimo Dusa Grande

RIFERIMENTI GEO-TOPOGRAFICI

Elem. CTR
 Quota + 16 m slm
 Coordinate (UTM RER) 704.653
 935.477

OGGETTO

Qualificazione cronologica Età romana
 Tipo di deposito Paleosuolo

SCAVI

Tipo Controllo in corso d'opera
 Stratigrafia

BUD115

INDIVIDUAZIONE

Grado di Ubicabilità: certo.
 Fonti: bibliografiche e documenti d'archivio.
 Confronto PTCP: nuova segnalazione.

Tipo d'indagine: il sito è stato individuato nel corso dei lavori di realizzazione di metanodotti SNAM, avvenuti tra aprile e dicembre 1992 (NEGRELLI, MORICO 1991-1992, p. 154, n. 14).

CARATTERI AMBIENTALI

Il sito è ubicato in un'area a destinazione agricola, a sud di via Visita (corrisponde al n. 10 della relazione depositata presso l'Archivio Storico della SAER), Budrio.

DESCRIZIONE

Caratteristiche strutturali e/o affioramenti: paleosuolo.

Materiali: frammenti di materiale ceramico?

Profondità dei rinvenimenti: al di sotto del livello arativo (da quota -0,7 m dal pdc).

Specificazione cronologica: età romana.

Interpretazione: tracce di frequentazione di età romana.

234

TOPONOMASTICA

Toponimo Dusa Grande, a nord del Canale Emiliano-Romagnolo, ad ovest dello scolo Canalazzo.

DOCUMENTI D'ARCHIVIO

- Relazione archeologica a cura di C.S.R. Centro Studi e Ricerche S.C.R.L., n° prot. 1169, pos. B/15, Archivio Storico, del 03/02/1993.

BIBLIOGRAFIA

NEGRELLI C., MORICO G. 1991-1992, *Tutela archeologica sul tracciato dei metanodotti nella pianura bolognese*, «Studi e Documenti di Archeologia», VII, pp. 151-155.

TUTELA VIGENTE

Decreto Ministeriale

PTCP (categoria, scheda)

TUTELA PROPOSTA

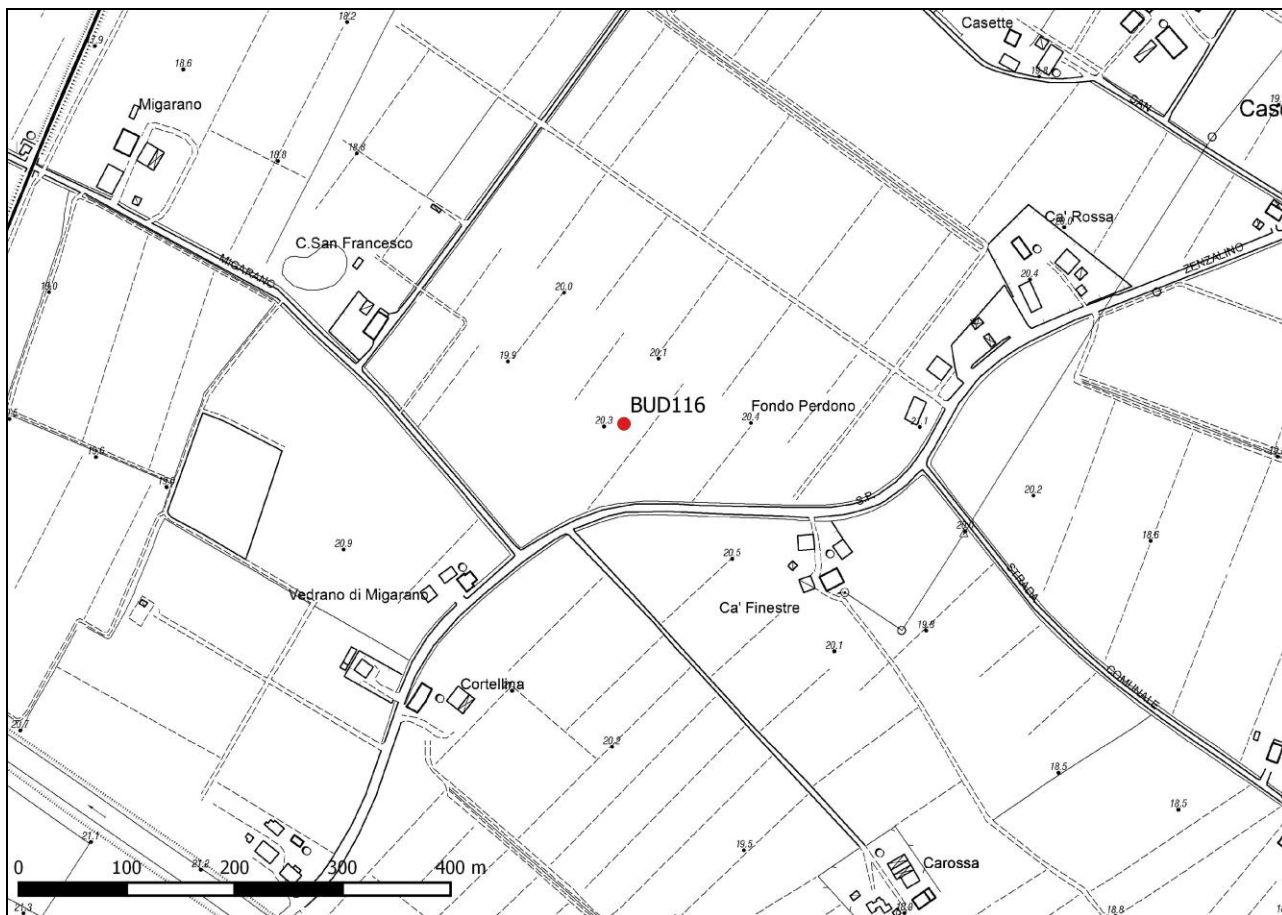
PSC

Categoria

COMPILATORE SCHEDA

Dott. Fabio Bracci

BUD116



Sito BUD116 – scala 1:5000 (da WMS RER: DBTR2013 - CTR5)

235

BUD116

Numerazione PSC – quadro conoscitivo:

LOCALIZZAZIONE

Provincia Bologna
 Comune Budrio
 Località/toponimo Vedrana, Fondo Perdono

RIFERIMENTI GEO-TOPOGRAFICI

Elem. CTR
 Quota + 21 m slm
 Coordinate (UTM RER) 703.254 936.684

OGGETTO

Qualificazione cronologica Età romana
 Tipo di deposito Paleosuolo

SCAVI

Tipo Controllo in corso d'opera
 Stratigrafia

BUD116

INDIVIDUAZIONE

Grado di Ubicabilità: certo.
 Fonti: bibliografiche e documenti d'archivio.
 Confronto PTCP: nuova segnalazione.

Tipo d'indagine: il sito è stato individuato nel corso dei lavori di realizzazione di metanodotti SNAM, avvenuti tra aprile e dicembre 1992 (NEGRELLI, MORICO 1991-1992, p. 154, n. 13).

CARATTERI AMBIENTALI

Il sito è ubicato in un'area a destinazione agricola, subito a nord-ovest della SP6 (corrisponde al n. 9 della relazione depositata presso l'Archivio Storico della SAER), Budrio.

DESCRIZIONE

Caratteristiche strutturali e/o affioramenti: paleosuolo.

Materiali: frammenti di materiale ceramico?

Profondità dei rinvenimenti: da quota -2,1 m dal pdc.

Specificazione cronologica: età romana.

Interpretazione: tracce di frequentazione di età romana.

236

TOPONOMASTICA

Loc. Vedrana, toponimo Fondo Perdonò.

DOCUMENTI D'ARCHIVIO

- Relazione archeologica a cura di C.S.R. Centro Studi e Ricerche S.C.R.L., n° prot. 1169, pos. B/15, Archivio Storico, del 03/02/1993.

BIBLIOGRAFIA

NEGRELLI C., MORICO G. 1991-1992, *Tutela archeologica sul tracciato dei metanodotti nella pianura bolognese*, «Studi e Documenti di Archeologia», VII, pp. 151-155.

TUTELA VIGENTE

Decreto Ministeriale

PTCP (categoria, scheda)

TUTELA PROPOSTA

PSC

Categoria

COMPILATORE SCHEDA

Dott. Fabio Bracci

BUD117



Sito BUD117 – scala 1:5000 (da WMS RER: DBTR2013 - CTR5)

BUD117

Numerazione PSC – quadro conoscitivo:

LOCALIZZAZIONE

Provincia Bologna
Comune Budrio
Località/toponimo Budrio, Cantapioiana

RIFERIMENTI GEO-TOPOGRAFICI

Elem. CTR
Quota + 15 m slm
Coordinate (UTM RER) 700.962
 939.633

OGGETTO

Qualificazione cronologica Età romana
Tipo di deposito Paleosuolo

SCAVI

Tipo Controllo in corso d'opera
Stratigrafia

BUD117

INDIVIDUAZIONE

Grado di Ubicabilità: certo.
Fonti: bibliografiche e documenti d'archivio.
Confronto PTCP: nuova segnalazione.

Tipo d'indagine: il sito è stato individuato nel corso dei lavori di realizzazione di metanodotti SNAM, avvenuti tra aprile e dicembre 1992 (NEGRELLI, MORICO 1991-1992, p. 154, n. 12).

CARATTERI AMBIENTALI

Il sito è ubicato in un'area a destinazione agricola, subito a nord di via Cantapoiana, prima che compia una curva a gomito in direzione sud-ovest (corrisponde al n. 8 della relazione depositata presso l'Archivio Storico della SAER – anche se la via è indicata come “Cantapulano”), Budrio.

DESCRIZIONE

Caratteristiche strutturali e/o affioramenti: paleosuolo.

Materiali: frammenti di materiale ceramico?

Profondità dei rinvenimenti: al di sotto del livello arativo (da quota -2,5 m dal pdc).

Specificazione cronologica: età romana.

Interpretazione: tracce di frequentazione di età romana.

238

TOPONOMASTICA

Toponimo Cantapoiano.

DOCUMENTI D'ARCHIVIO

- Relazione archeologica a cura di C.S.R. Centro Studi e Ricerche S.C.R.L., n° prot. 1169, pos. B/15, Archivio Storico, del 03/02/1993.

BIBLIOGRAFIA

NEGRELLI C., MORICO G. 1991-1992, *Tutela archeologica sul tracciato dei metanodotti nella pianura bolognese*, «Studi e Documenti di Archeologia», VII, pp. 151-155.

TUTELA VIGENTE

Decreto Ministeriale

PTCP (categoria, scheda)

TUTELA PROPOSTA

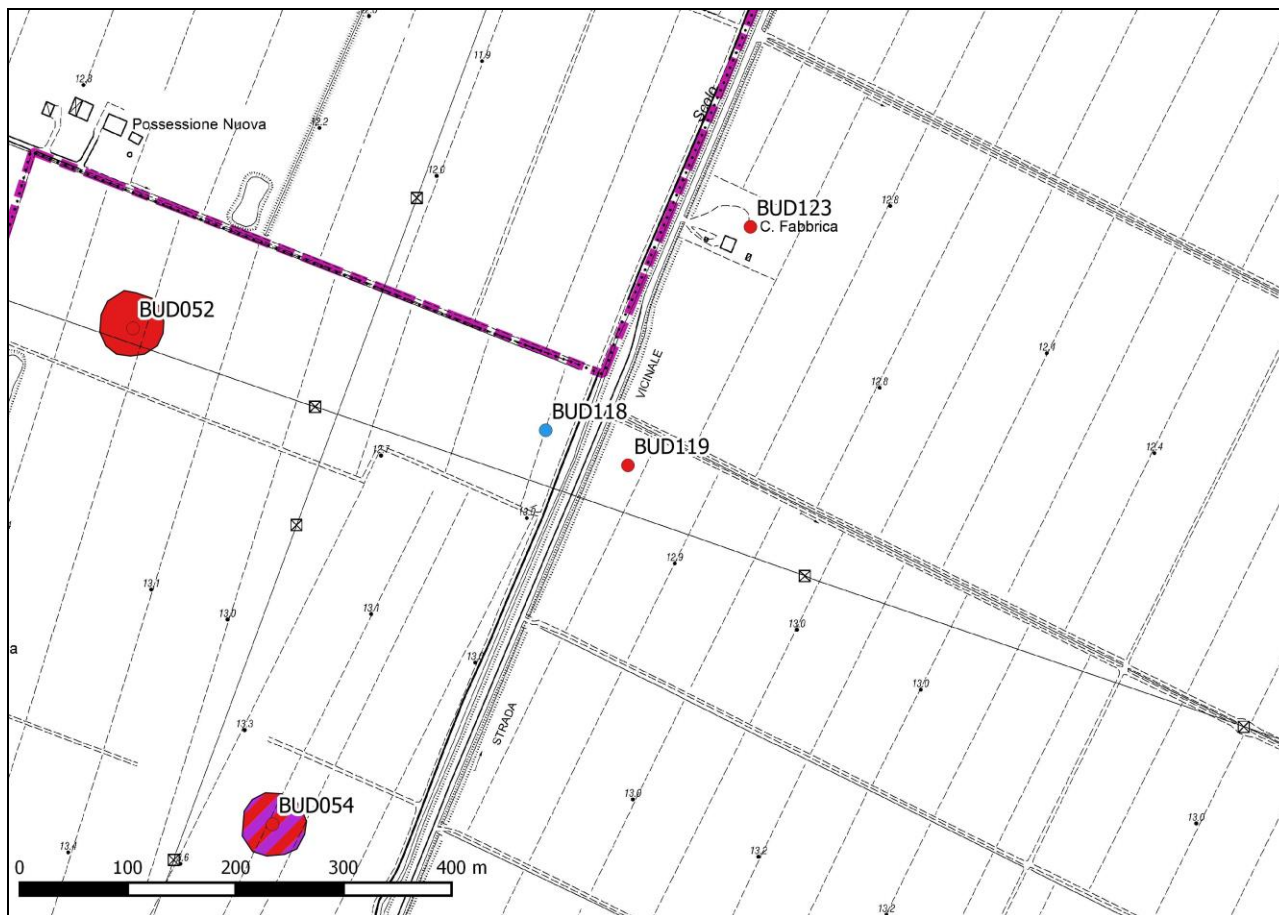
PSC

Categoria

COMPILATORE SCHEDA

Dott. Fabio Bracci

BUD118



Sito BUD118 – scala 1:5000 (da WMS RER: DBTR2013 - CTR5)

BUD118

Numerazione PSC – quadro conoscitivo:

LOCALIZZAZIONE

Provincia Bologna
Comune Budrio
Località/toponimo Casona della Valle 1

RIFERIMENTI GEO-TOPOGRAFICI

Elem. CTR
Quota + 13 m slm
Coordinate (UTM RER) 700.367
 940.513

OGGETTO

Qualificazione cronologica Età del ferro
Tipo di deposito Strutture

SCAVI

Tipo Controllo in corso d'opera
Stratigrafia

BUD118

INDIVIDUAZIONE

Grado di Ubicabilità: certo.
Fonti: bibliografiche e documenti d'archivio.
Confronto PTCP: nuova segnalazione.

Tipo d'indagine: il sito è stato individuato nel corso dei lavori di realizzazione di metanodotti SNAM, avvenuti tra aprile e dicembre 1992 (NEGRELLI, MORICO 1991-1992, p. 153, n. 10).

CARATTERI AMBIENTALI

Il sito è ubicato in un'area a destinazione agricola, subito ad ovest di via Cantapoiana, nei pressi dei limiti territoriali del Comune (corrisponde al n. 6 o 7 della relazione depositata presso l'Archivio Storico della SAER – non è possibile stabilire di preciso quale, in assenza di planimetria), Budrio.

DESCRIZIONE

Caratteristiche strutturali e/o affioramenti: strutture.

Materiali:

Profondità dei rinvenimenti: al di sotto del livello arativo (da quota -2,1 m dal pdc).

Specificazione cronologica: età del ferro.

Interpretazione: tracce di insediamento dell'età del ferro.

240

TOPONOMASTICA

Toponimo Casona della Valle.

DOCUMENTI D'ARCHIVIO

- Relazione archeologica a cura di C.S.R. Centro Studi e Ricerche S.C.R.L., n° prot. 1169, pos. B/15, Archivio Storico, del 03/02/1993.

BIBLIOGRAFIA

NEGRELLI C., MORICO G. 1991-1992, *Tutela archeologica sul tracciato dei metanodotti nella pianura bolognese*, «Studi e Documenti di Archeologia», VII, pp. 151-155.

TUTELA VIGENTE

Decreto Ministeriale

PTCP (categoria, scheda)

TUTELA PROPOSTA

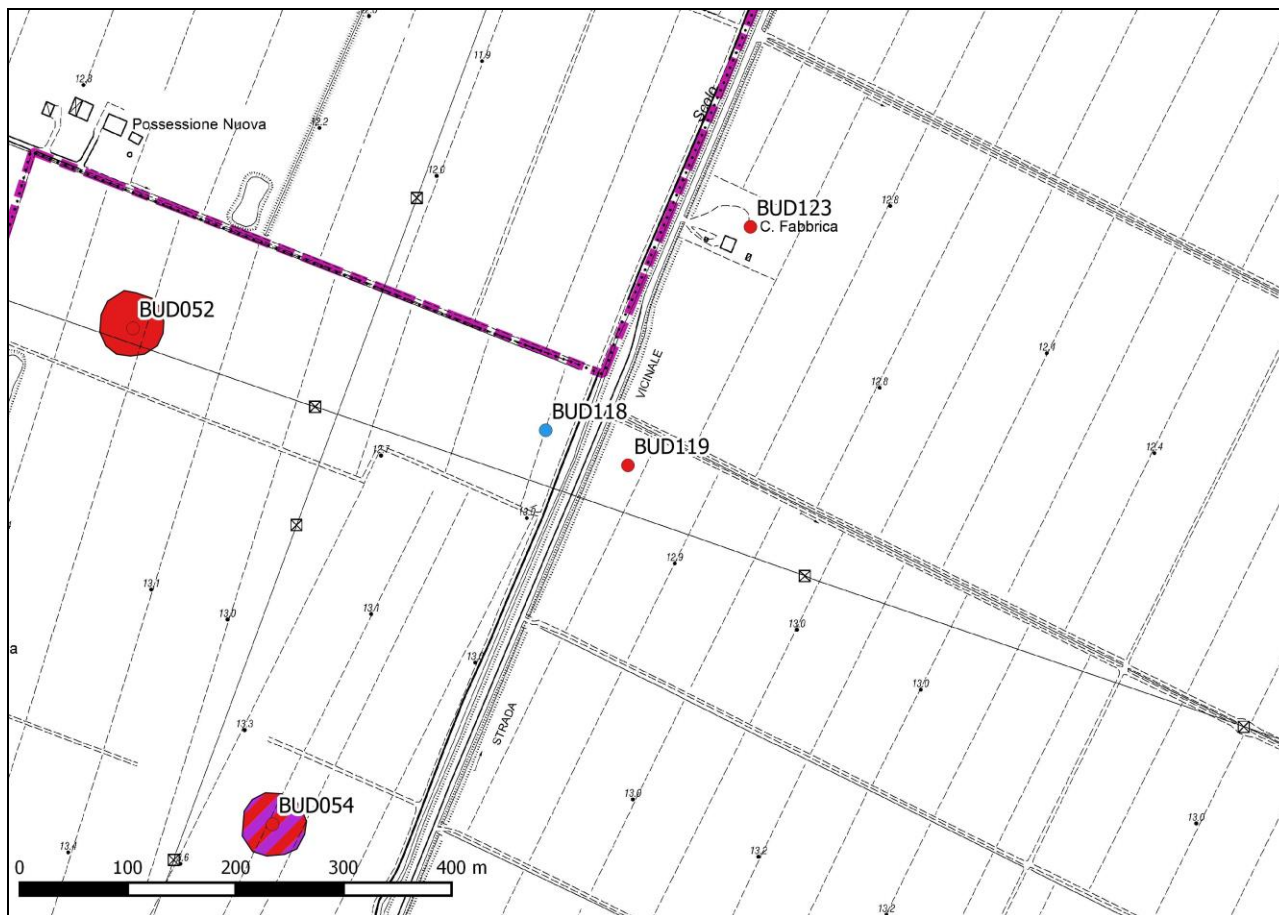
PSC

Categoria

COMPILATORE SCHEDA

Dott. Fabio Bracci

BUD119



Sito BUD119 – scala 1:5000 (da WMS RER: DBTR2013 - CTR5)

BUD119

Numerazione PSC – quadro conoscitivo:

LOCALIZZAZIONE

Provincia Bologna
 Comune Budrio
 Località/toponimo Casona della Valle 2

RIFERIMENTI GEO-TOPOGRAFICI

Elem. CTR
 Quota + 13 m slm
 Coordinate (UTM RER) 700.444
 940.478

OGGETTO

Qualificazione cronologica Età romana
 Tipo di deposito Pozzo

SCAVI

Tipo Controllo in corso d'opera
 Stratigrafia

BUD119

INDIVIDUAZIONE

Grado di Ubicabilità: certo.
 Fonti: bibliografiche e documenti d'archivio.
 Confronto PTCP: nuova segnalazione.

Tipo d'indagine: il sito è stato individuato nel corso dei lavori di realizzazione di metanodotti SNAM, avvenuti tra aprile e dicembre 1992 (NEGRELLI, MORICO 1991-1992, pp. 153-154, n. 11).

CARATTERI AMBIENTALI

Il sito è ubicato in un'area a destinazione agricola, subito ad est di via Cantapoiana, nei pressi dei confini del Comune (corrisponde al n. 6 o 7 della relazione depositata presso l'Archivio Storico della SAER – non è possibile stabilire di preciso quale, in assenza di planimetria), Budrio.

DESCRIZIONE

Caratteristiche strutturali e/o affioramenti: pozzo.

Materiali:

Profondità dei rinvenimenti: al di sotto del livello arativo (da quota -4,2 m dal pdc).

Specificazione cronologica: età romana.

Interpretazione:

242

TOPONOMASTICA

Toponimo Casona della Valle.

DOCUMENTI D'ARCHIVIO

- Relazione archeologica a cura di C.S.R. Centro Studi e Ricerche S.C.R.L., n° prot. 1169, pos. B/15, Archivio Storico, del 03/02/1993.

BIBLIOGRAFIA

NEGRELLI C., MORICO G. 1991-1992, *Tutela archeologica sul tracciato dei metanodotti nella pianura bolognese*, «Studi e Documenti di Archeologia», VII, pp. 151-155.

TUTELA VIGENTE

Decreto Ministeriale

PTCP (categoria, scheda)

TUTELA PROPOSTA

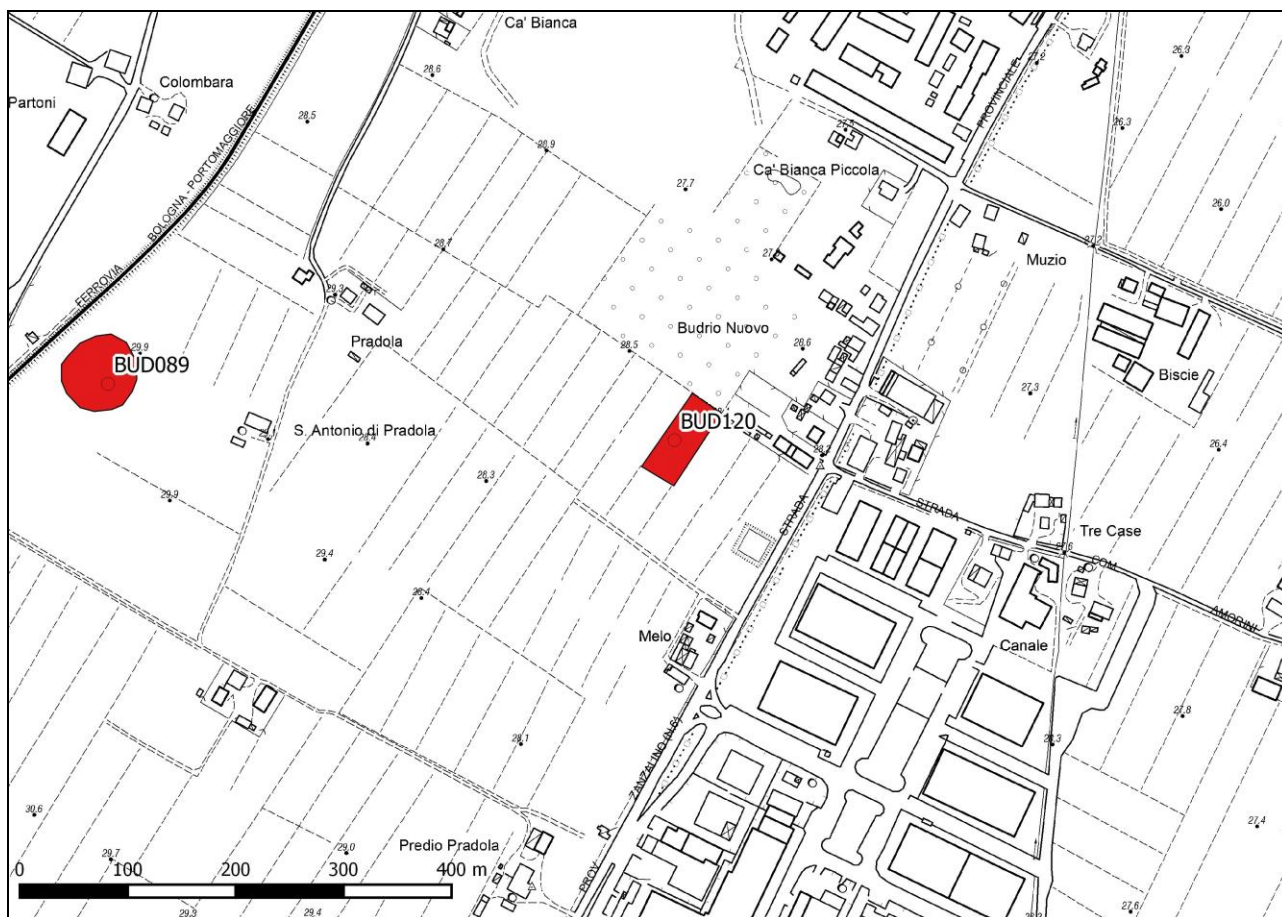
PSC

Categoria

COMPILATORE SCHEDA

Dott. Fabio Bracci

BUD120



243

Sito BUD120 – scala 1:5000 (da WMS RER: DBTR2013 - CTR5)

BUD120

Numerazione PSC – quadro conoscitivo:

LOCALIZZAZIONE

Provincia Bologna
 Comune Budrio
 Località/toponimo Budrio Nuovo, Caserma Ciarpaglini

RIFERIMENTI GEO-TOPOGRAFICI

Elem. CTR
 Quota + 13 m slm
 Coordinate (UTM RER) 700.654 933.586

OGGETTO

Qualificazione cronologica paleosuolo
 Tipo di deposito Età romana

SCAVI

Tipo Sondaggi preventivi (trincee)
 Stratigrafia

BUD120

INDIVIDUAZIONE

Grado di Ubicabilità: certo.
 Fonti: documenti d'archivio.
 Confronto PTCP: nuova segnalazione.

Tipo d'indagine: in vista della costruzione di due palazzine, sono stati realizzati dei sondaggi preventivi sotto forma di otto trincee disposte a pettine della lunghezza media di 20 m; la profondità media raggiunta è stata di 2,3 m con un approfondimento per ogni trincea fino a quota -2,7/3,2 m (0 di cantiere posto sul piazzale pavimentato che copre il lotto orientale).

CARATTERI AMBIENTALI

Il sito è ubicato in un'area incolta, precedentemente adibita a campo di prova per carri armati, subito ad ovest di via Zenzalino sud, Budrio.

DESCRIZIONE

Caratteristiche strutturali e/o affioramenti: al di sotto di uno strato di riporto formatosi in tempi recenti (potenza 25-55 cm), è stato individuato uno strato a matrice argillo-limosa, con rari frammenti fittili in dispersione (potenza 25-30 cm), il quale copriva alcuni depositi di origine alluvionale (potenza 56-134 cm); questi ultimi, a loro volta, coprivano uno strato a matrice argillosa, di colore grigio e di consistenza compatta (potenza 25-30 cm); nel punto in cui è stato individuato, esso ha restituito due frammenti di laterizi, probabilmente di età romana.

Materiali:

Profondità dei rinvenimenti: -1/-2,2 m (quota del paleosuolo di età romana).

Specificazione cronologica: età romana

Interpretazione: paleosuolo.

244

TOPONOMASTICA

Caserma Ciarpaglini, toponio Budrio Nuovo.

DOCUMENTI D'ARCHIVIO

- Relazione archeologica a cura di Ph. Sergent, n° prot. 14113, Fascicolo 9, Faldone VIb, Archivio Storico, del 15/11/2006.

BIBLIOGRAFIA

TUTELA VIGENTE

Decreto Ministeriale

PTCP (categoria, scheda)

TUTELA PROPOSTA

PSC

Categoria

COMPILATORE SCHEDA

Dott. Fabio Bracci

BUD121



Sito BUD121 – scala 1:5000 (da WMS RER: DBTR2013 - CTR5)

BUD121

LOCALIZZAZIONE

Provincia Bologna
 Comune Budrio
 Località/toponimo Via Partengo, ex Istituto San Gaetano

RIFERIMENTI GEO-TOPOGRAFICI

Elem. CTR
 Quota + 24 m slm
 Coordinate (UTM RER)

OGGETTO

Qualificazione cronologica Età medievale / età post-medievale

SCAVI

Tipo Segnalazione, controllo in corso d'opera

Tipo di deposito

Strutture

Stratigrafia

BUD121

INDIVIDUAZIONE

Grado di Ubicabilità: incerto.

Fonti: documenti d'archivio.

Confronto PTCP: nuova segnalazione.

Tipo d'indagine: nel corso di lavori per realizzare un ambiente interrato, nel cortile interno dello stabile, sono state rinvenute alcune strutture di età post-antica. La segnalazione è stata effettuata da parte degli Ispettori Onorari M. Molinari e P. Calligola.

NOTA

Non è stata trovata, presso gli archivi della Soprintendenza competente, la relazione di scavo, né eventuali rilievi. Le informazioni sono state ricavate, oltre che dalle lettere di segnalazione degli Ispettori Onorari M. Molinari e P. Calligola, dalla notizia pubblicata sul sito del Ministero dei Beni Culturali, nella sezione "Mostre e appuntamenti":

http://www.archeobologna.beniculturali.it/mostre/budrio_archeologia.htm.

CARATTERI AMBIENTALI

Il sito è ubicato subito al di fuori del Centro Storico, nei pressi dell'incrocio tra via Partengo e via Bianchi, Budrio.

DESCRIZIONE

Caratteristiche strutturali e/o affioramenti: sono state individuate delle strutture, parzialmente intaccate dai lavori in corso. Una fossa da butto ha restituito materiale di età tardomedievale; doveva situarsi in uno spazio aperto. Sul finire del XVI secolo, invece, venne costruito un impianto per la produzione di ceramica graffita, all'interno di un piccolo edificio, con un pozzo adiacente. Poco tempo dopo, agli inizi del XVII secolo, la struttura venne convertita in abitazione, di cui sono ben riconoscibili le fondazioni con archi di scarico; a questa fase sono riconducibili lacerti di pavimentazione in cotto e, sotto a questi, una canaletta.

Materiali: ceramiche di età tardomedievale, rinascimentale e moderna.

Profondità dei rinvenimenti:

Specificazione cronologica: XIV-XV secolo (fossa da butto); età rinascimentale (fornace, pozzo); età moderna (edificio).

Interpretazione: le strutture sono state messe in relazione con l'ospedale San Gaetano, la cui posizione è riportata in una carta del 1720 (cd. del Torreggiani); in base a questa fonte, l'edificio di inizio XVII secolo è stato identificato con il Conservatorio di Zitelle Orfane, dette "dell'Opera Bianchi".

TOPONOMASTICA

Ex Istituto San Gaetano.

DOCUMENTI D'ARCHIVIO

- Segnalazione dell'I.O. P. Calligola, n° prot. 14983, Fascicolo 16, Faldone VIc, Archivio Storico, del 22/11/2004.
- Lettera dell'archeologo direttore coordinatore dott.ssa C. Cornelio Cassai, n° prot. 15084, Fascicolo 16, Faldone VIc, Archivio Storico, del 01/12/2004.
- Lettera del Soprintendente dott. L. Malnati, n° prot. 1508, Fascicolo 16, Faldone VIc, Archivio Storico, del 03/12/2004.

BIBLIOGRAFIA**TUTELA VIGENTE**

Decreto Ministeriale
PTCP (categoria, scheda)

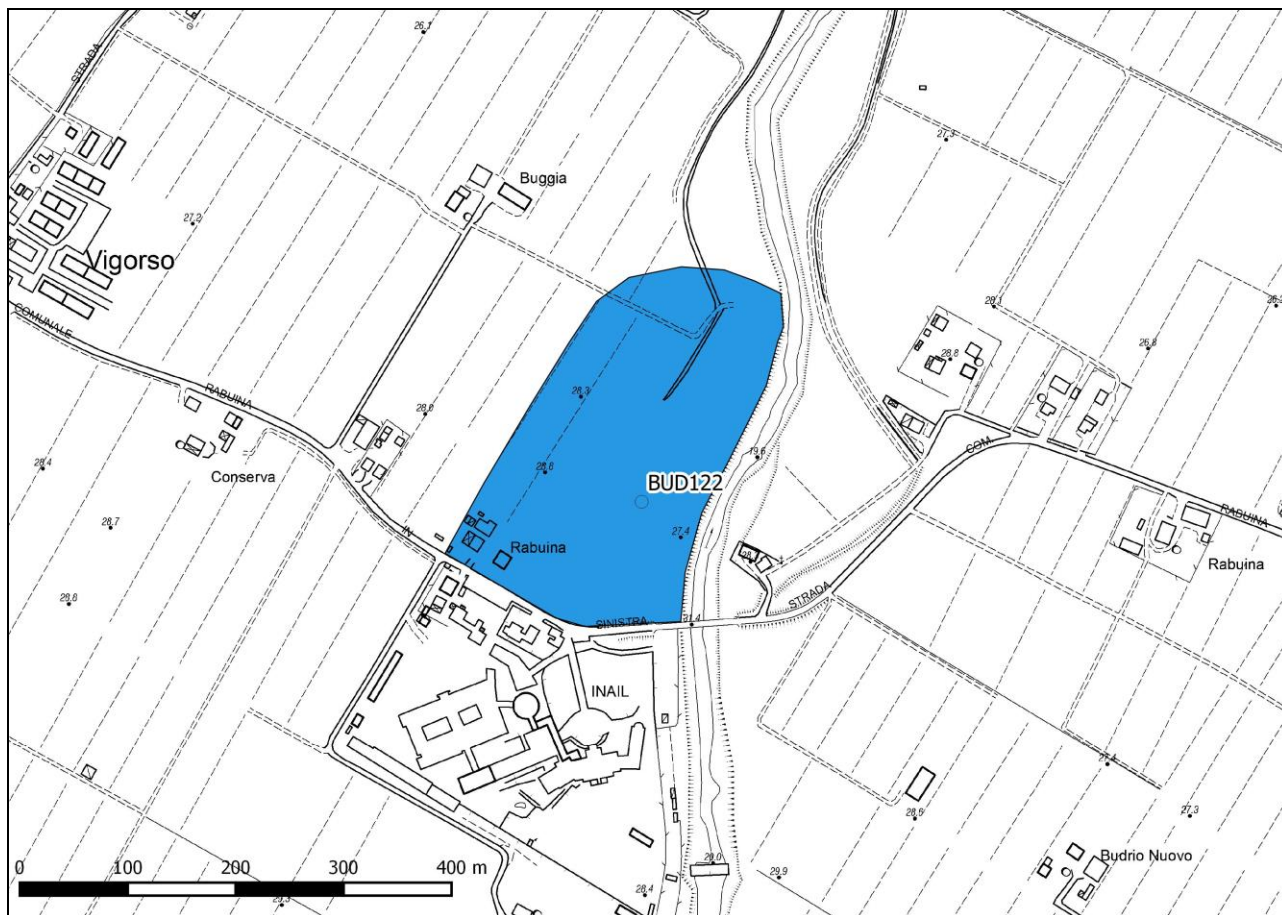
TUTELA PROPOSTA

PSC
Categoria

COMPILATORE SCHEDA

Dott. Fabio Bracci

BUD122



247

Sito BUD122 – scala 1:5000 (da WMS RER: DBTR2013 - CTR5)

BUD122

Numerazione PSC – quadro conoscitivo:

LOCALIZZAZIONE

Provincia Bologna
 Comune Budrio
 Località/toponimo Vigorso

RIFERIMENTI GEO-TOPOGRAFICI

Elem. CTR
 Quota + 31 m slm
 Coordinate (UTM RER) 699.562
 934.673

OGGETTO

Qualificazione cronologica Età del ferro

SCAVI

Tipo Segnalazione, ricognizione di superficie

Tipo di deposito insediamento

Stratigrafia

BUD122

INDIVIDUAZIONE

Grado di Ubicabilità: certo.

Fonti: documenti d'archivio.

Confronto PTCP: aree di concentrazione di materiali archeologici (art. 8.2c), sito n°13.

Tipo d'indagine: il sito è stato individuato in seguito ad una segnalazione all'Ispettrice Onoraria dott.ssa E. Silvestri, nel 1962.

CARATTERI AMBIENTALI

Il sito è ubicato sulla sponda occidentale del torrente Idice (32TPQ996346), a nord di via Rabuina, Budrio.

DESCRIZIONE

Caratteristiche strutturali e/o affioramenti: depositi alluvionali per una potenza di circa 4 m coprivano uno "strato di ghiaietta", sommità dei depositi archeologici; questi si caratterizzavano per la presenza di due macchie di terreno nerastro, contenenti frammenti ceramici, ossi animali, tracce di terreno concottato e cenere fino alla profondità di 1,2 m ca. (lo 0 per i rilievi è stato posto sulla testa dello strato di ghiaia). L'attività di erosione del torrente Idice ha progressivamente asportato parte del deposito.

Materiali: frammenti di materiale ceramico, ossi animali.

Profondità dei rinvenimenti: -4 m dal piano di campagna (la quota al di sotto dei depositi alluvionali corrisponde allo 0 dei rilievi).

Specificazione cronologica: età del ferro

Interpretazione: tracce di insediamento.

248

TOPONOMASTICA

Loc. Vigorso.

DOCUMENTI D'ARCHIVIO

- Relazione dell'I.O. dott.ssa E. Silvestri, Fascicolo 22, Faldone Vlc, Archivio Storico, del 21/10/1962 e del 15/06/1963.
- Piano Territoriale di Coordinamento Provinciale, provincia di Bologna, Tutela dei sistemi ambientali e delle risorse naturali e storico-culturali, scala 1:25.000 – tav. 1, foglio IV, delibera del Consiglio Provinciale n.27 del 25/06/2012; allegato D.

BIBLIOGRAFIA

TUTELA VIGENTE

Decreto Ministeriale

PTCP (categoria, scheda) sito n°13, ex art. 8.2c

TUTELA PROPOSTA

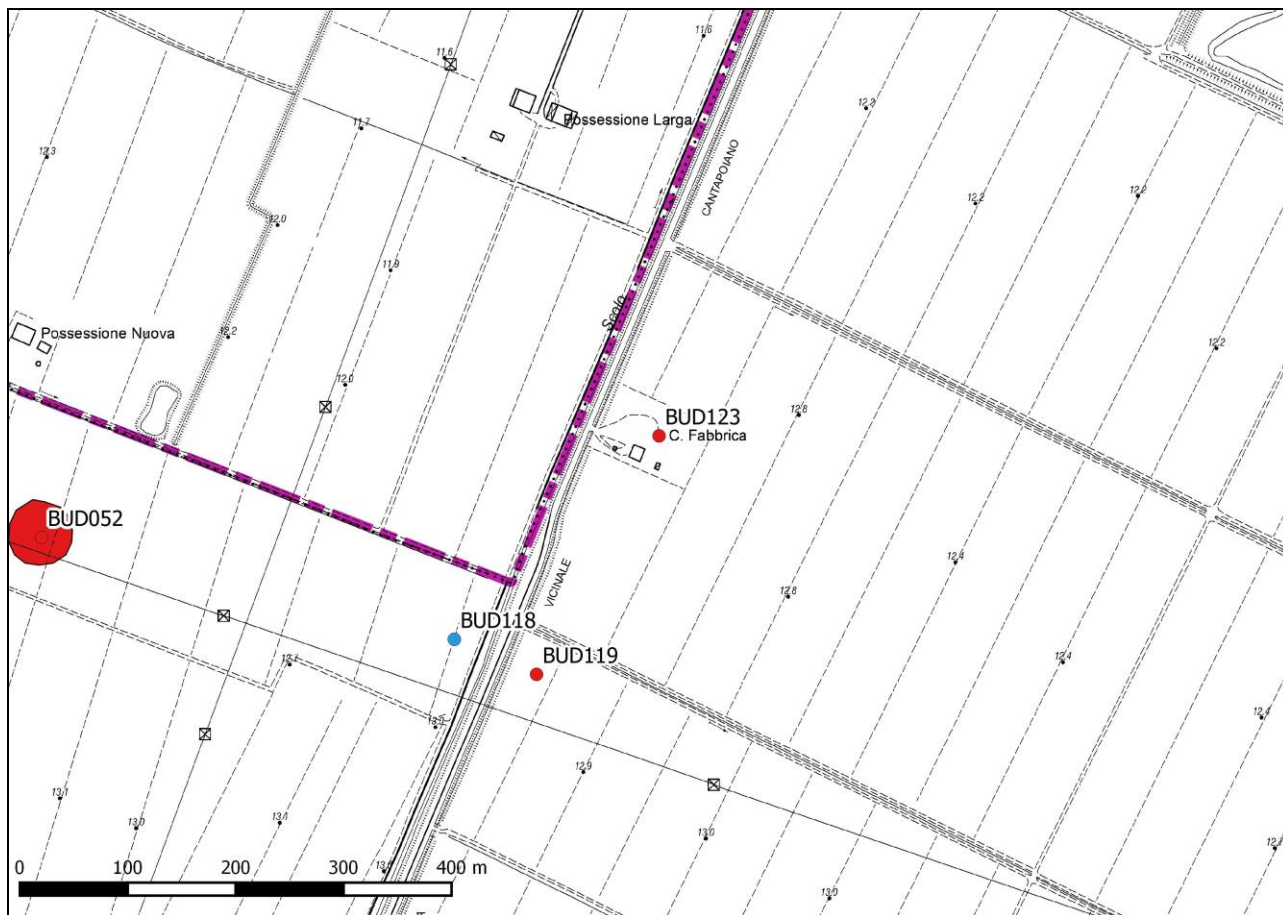
PSC

Categoria b2

COMPILATORE SCHEDA

Dott. Fabio Bracci

BUD123



Sito BUD123 – scala 1:5000 (da WMS RER: DBTR2013 - CTR5)

BUD123

Numerazione PSC – quadro conoscitivo:

LOCALIZZAZIONE

Provincia Bologna
Comune Budrio
Località/toponimo Maddalena di Cazzano

RIFERIMENTI GEO-TOPOGRAFICI

Elem. CTR
Quota + 12 m slm
Coordinate (UTM RER) 700.557
 940.700

OGGETTO

Qualificazione cronologica Età romana
Tipo di deposito Concentrazione di materiale

SCAVI

Tipo
Stratigrafia

BUD123

INDIVIDUAZIONE

Grado di Ubicabilità: certo.
Fonti: documenti d'archivio.
Confronto PTCP: nuova segnalazione.

Tipo d'indagine: l'area è stata individuata a seguito della campagna di ricognizione di superficie a opera dell'Ispettore Onorario dott.ssa Giovanna Parmeggiani.

CARATTERI AMBIENTALI

Il sito è ubicato in un'area a destinazione agricola, negli immediati dintorni delle case coloniche in località C. Fabbrica, frazione Maddalena di Cazzano, Budrio.

DESCRIZIONE

Caratteristiche strutturali e/o affioramenti: dispersione di materiale archeologico databile a età romana, rinvenuta in affioramento sulla superficie dell'arativo contemporaneo.

Materiali: frammenti ceramici e laterizi.

Profondità dei rinvenimenti: al di sotto dell'arativo (-0,5 m dal pdc).

Specificazione cronologica: età romana.

Interpretazione: n.d.

250

TOPONOMASTICA

C. Fabbrica.

DOCUMENTI D'ARCHIVIO

- Lettera di comunicazione risultati campagne di ricognizione, luglio 1980, a cura dell'Ispettore Onorario dott.ssa Giovanna Parmeggiani, protocollo n°3566 del 01/07/1980, posizione B/2.

BIBLIOGRAFIA

TUTELA VIGENTE

Decreto Ministeriale

PTCP (categoria, scheda)

TUTELA PROPOSTA

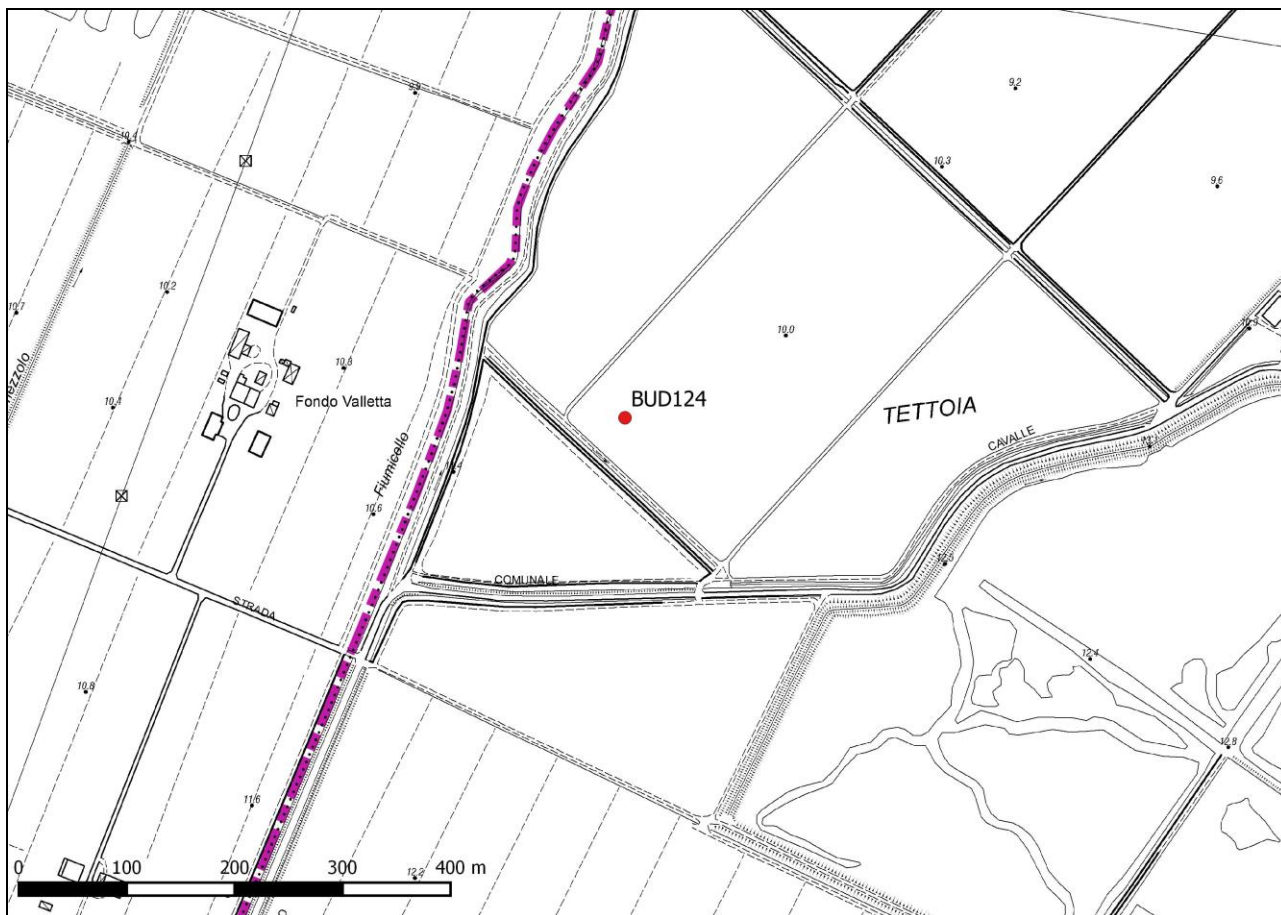
PSC

Categoria

COMPILATORE SCHEDA

Dott. Fabrizio Gambetta, Fabio Bracci

BUD124



251

Sito BUD124 – scala 1:5000 (da WMS RER: DBTR2013 - CTR5)

BUD124

Numerazione PSC – quadro conoscitivo:

LOCALIZZAZIONE

Provincia Bologna
Comune Budrio
Località/toponimo Maddalena di Cazzano

RIFERIMENTI GEO-TOPOGRAFICI

Elem. CTR
Quota + 10 m slm
Coordinate (UTM RER) 700.944
 941.427

OGGETTO

Qualificazione cronologica Età romana
Tipo di deposito Concentrazione di materiale

SCAVI

Tipo
Stratigrafia

BUD124

INDIVIDUAZIONE**Grado di Ubicabilità:** certo.**Fonti:** documenti d'archivio.**Confronto PTCP:** nuova segnalazione.

Tipo d'indagine: l'area è stata individuata a seguito della campagna di ricognizione di superficie a opera dell'Ispettore Onorario dott.ssa Giovanna Parmeggiani.

CARATTERI AMBIENTALI

Il sito è ubicato in un'area a destinazione agricola, a Est della località Aia Cavalle Tettoia, frazione di Maddalena di Cazzano, Budrio.

DESCRIZIONE

Caratteristiche strutturali e/o affioramenti: dispersione di materiale archeologico databile a età romana, rinvenuta in affioramento sulla superficie dell'arativo contemporaneo.

Materiali: frammenti ceramici e laterizi.

Profondità dei rinvenimenti: al di sotto dell'arativo (-0,5 m dal pdc).

Specificazione cronologica: età romana.

Interpretazione: n.d.

252

TOPONOMASTICA

Ad Est della località Aia Cavalle Tettoia.

DOCUMENTI D'ARCHIVIO

- Lettera di comunicazione risultati campagne di ricognizione, luglio 1980, a cura dell'Ispettore Onorario dott.ssa Giovanna Parmeggiani, protocollo n°3566 del 01/07/1980, posizione B/2.

BIBLIOGRAFIA

TUTELA VIGENTE

Decreto Ministeriale

PTCP (categoria, scheda)

TUTELA PROPOSTA

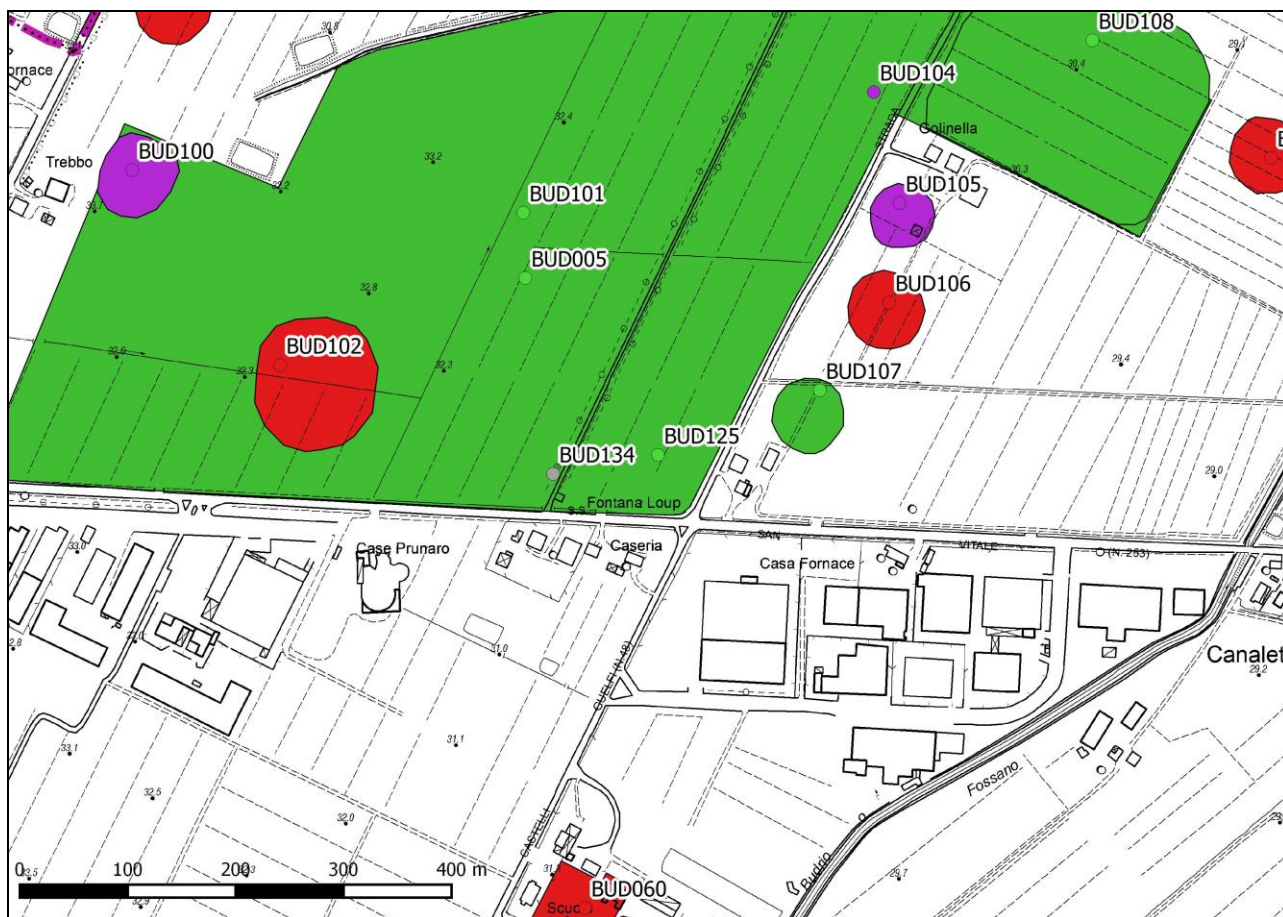
PSC

Categoria

COMPILATORE SCHEDA

Dott. Fabrizio Gambetta, Fabio Bracci

BUD125



Sito BUD125 – scala 1:5000 (da WMS RER: DBTR2013 - CTR5)

BUD125

LOCALIZZAZIONE

Provincia Bologna
 Comune Budrio
 Località/toponimo Trebbo

RIFERIMENTI GEO-TOPOGRAFICI

Elem. CTR
 Quota + 32 m slm
 Coordinate (UTM RER) 700.050
 930.684

OGGETTO

Qualificazione cronologica Età romana / età del bronzo

SCAVI

Tipo Segnalazione, ricognizione di superficie

Tipo di deposito

Necropoli, villa rustica

Stratigrafia

BUD125

INDIVIDUAZIONE

Grado di Ubicabilità: certo.

Fonti: documenti d'archivio.

Confronto PTCP: aree di concentrazione di materiali archeologici (art. 8.2b), sito n°12.

Tipo d'indagine: il sito è stato individuato su segnalazione dell'Ispettore Onorario P. Calligola, nell'anno 2000.

NOTE

Il sito è stato collocato unicamente sulla base delle tavole del PSC (TAV. BuQC.2.1.1c). I siti BUD005, BUD101, BUD103, BUD108 e BUD125 sembrano costituire in realtà un'entità unica, che è stata suddivisa in diverse zone in base all'esigenza di tenere conto dell'impostazione della carta archeologica del PSC pregresso.

CARATTERI AMBIENTALI

Il sito è ubicato in un'area a destinazione agricola, subito a nord-ovest dell'incrocio tra le SSPP 253 e 48, Budrio.

DESCRIZIONE

Caratteristiche strutturali e/o affioramenti: in seguito all'incisione dei depositi archeologici, causata dalle arature (scese oltre la quota consentita), sono emersi materiali attribuibili a due necropoli, una dell'età del bronzo ad un'altra, situata più a sud, di età romana.

Materiali: frammenti di materiale ceramico, ossa umane, oggetti di corredo (punta di lancia, ascia ad alette, frammenti di una falce, spillone con decorazione a spirale, un rasoio, umbone, vari ganci e borchie, pani di fusione, interpretati come *aes rude*, piccolo pugnale in bronzo con manico a coda di rondine, vago di grosse dimensioni con foro non terminato).

Profondità dei rinvenimenti: al di sotto dell'arativo (-0,5 m dal pdc).

Specificazione cronologica: età del bronzo; età romana

Interpretazione: tracce di due necropoli distinte, utilizzate in epoche diverse.

TOPONOMASTICA

Loc. Trebbo.

DOCUMENTI D'ARCHIVIO

- Relazione dell'I.O. P. Calligola, n° prot. 7864, Faldone VIc, Archivio Storico, dell'11/07/2000.
- Piano Territoriale di Coordinamento Provinciale, provincia di Bologna, Tutela dei sistemi ambientali e delle risorse naturali e storico-culturali, scala 1:25.000 – tav. 1, foglio IV, delibera del Consiglio Provinciale n.27 del 25/06/2012; allegato D.

BIBLIOGRAFIA

BOTTAZZI G. 1997, *Ambiente ed insediamenti in area bolognese nell'età del bronzo*, in *Le Terramare: la più antica civiltà padana*, Catalogo della Mostra, a cura di M. Bernabò Brea, A. Cardarelli, M. Cremaschi, Milano, pp. 177-183.

BRIZIO E. 1962, *Castenaso – Stazione preistorica di Trebbo Sei Vie*, in *Preistoria dell'Emilia e Romagna*, I, pp. 19-23.

SCARANI R. 1963, *Repertorio di scavi e scoperte dell'Emilia e Romagna, 183 Br 2 – Trebbo Sei Vie*, in *Preistoria dell'Emilia Romagna*, II, pp. 394-395.

SCARANI R. 1964, *Appunti per uno studio del "Protovillanoviano" in Emilia e Romagna*, «Emilia Preromana», 5, 1956-1964, pp. 317-371.

TUTELA VIGENTE

Decreto Ministeriale

D.L.vo 29/10/1999, n. 490
D.M. 07/06/2001

TUTELA PROPOSTA

PSC

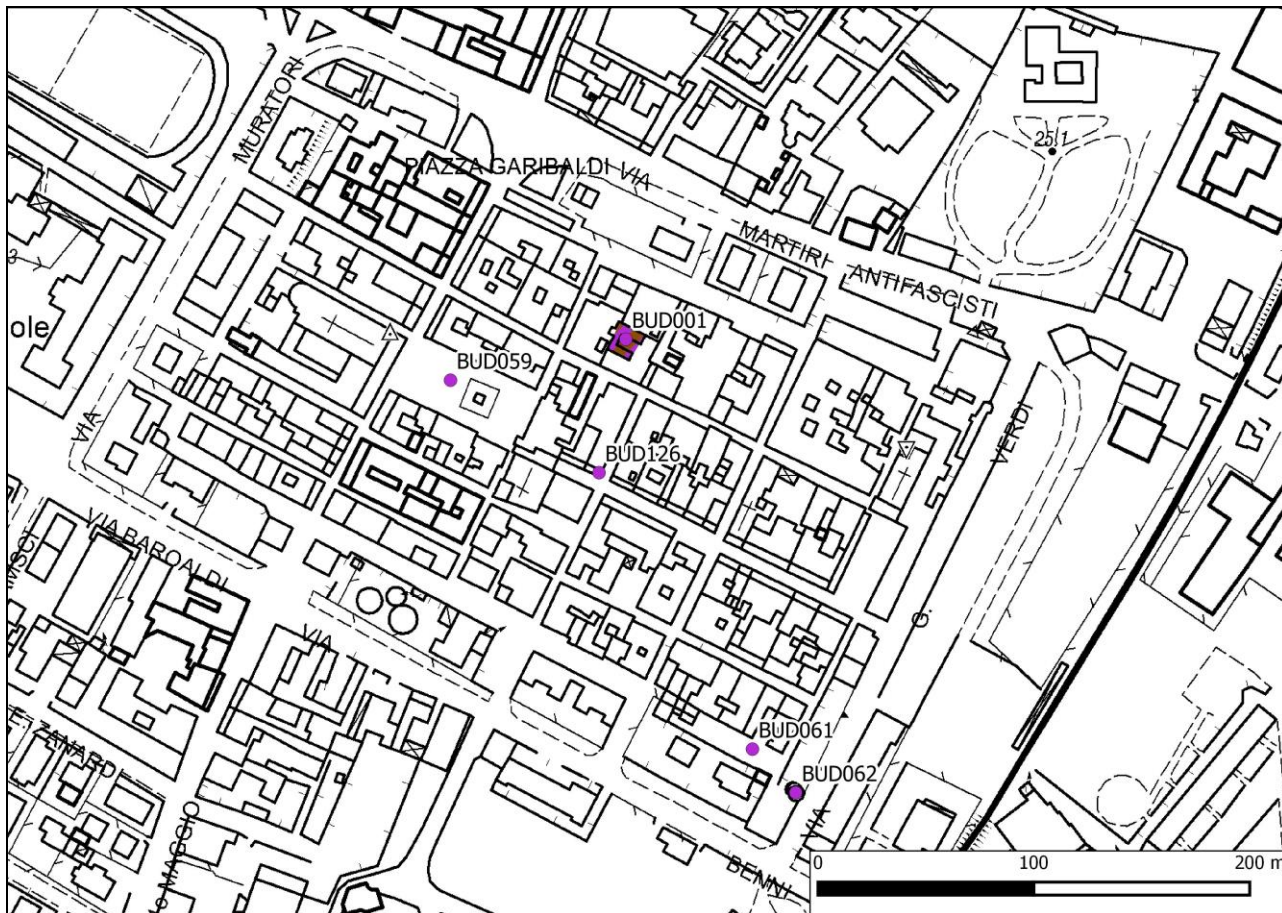
PTCP (categoria, scheda) sito n°12, ex art. 8.2c

Categoria b1

COMPILATORE SCHEDA

Dott. Fabio Bracci

BUD126



Sito BUD126 – scala 1:5000 (da WMS RER: DBTR2013 - CTR5)

255

BUD126

Numerazione PSC – quadro conoscitivo:

LOCALIZZAZIONE

Provincia Bologna
 Comune Budrio
 Località/toponimo Via Mentana, Budrio

RIFERIMENTI GEO-TOPOGRAFICI

Elem. CTR
 Quota + 25 m slm
 Coordinate (UTM RER)

OGGETTO

Qualificazione cronologica Età medievale / età post-medievale
 Tipo di deposito Livello pavimentale, frammenti ceramici, struttura

SCAVI

Tipo
 Stratigrafia

BUD126

INDIVIDUAZIONE**Grado di Ubicabilità:** incerto.**Fonti:** documenti d'archivio.**Confronto PTCP:** nuova segnalazione.**Tipo d'indagine:** l'area è stata individuata in seguito a segnalazione dell'Ufficio Tecnico Comunale pervenuta all'Ispettore Onorario M. Molinari, nel marzo 2002, relativa alle operazioni di posa di alcuni pozzetti per lo scolo dell'acqua piovana.**CARATTERI AMBIENTALI**

Il sito è ubicato all'interno della corte di un edificio di proprietà comunale, in via Mentana (non viene indicato il civico), Budrio.

DESCRIZIONE

Caratteristiche strutturali e/o affioramenti: al di sotto di strati di riporto caratterizzati dalla presenza di cenere e frammenti ceramici (XVII-XIX secolo), è stata individuata una pavimentazione in mattoni cotti, non individuata dagli altri sondaggi di approfondimento; questi ultimi hanno intaccato strati a matrice argillosa contenenti frammenti di ceramica da mensa di XV-XVI secolo e i resti di un edificio in legno.

Materiali: frammenti ceramici (zaffera a rilievo, graffita arcaica), pavimentazione in laterizi, resti di edificio ligneo.

Profondità dei rinvenimenti: a quota -0,30 m (quota pavimentazione); -1,2 m (profondità massima raggiunta).

Specificazione cronologica: età medievale (ceramica); età moderna (pavimentazione).

Interpretazione: la pavimentazione in cotto non doveva essere presente su tutta l'area del cortile

TOPONOMASTICA

Centro Storico di Budrio.

DOCUMENTI D'ARCHIVIO

- Segnalazione dell'Ispettore Onorari M. Molinari, n° prot. 3837, Faldone VIb, pos. B/5, Archivio Storico, del 15/03/2002.
- Lettera del funzionario archeologo dott.ssa C. Cornelio Cassai, n° prot. 3784, Faldone VIb, pos. B/5, Archivio Storico, del 21/03/2002

BIBLIOGRAFIA**TUTELA VIGENTE**

Decreto Ministeriale
PTCP (categoria, scheda)

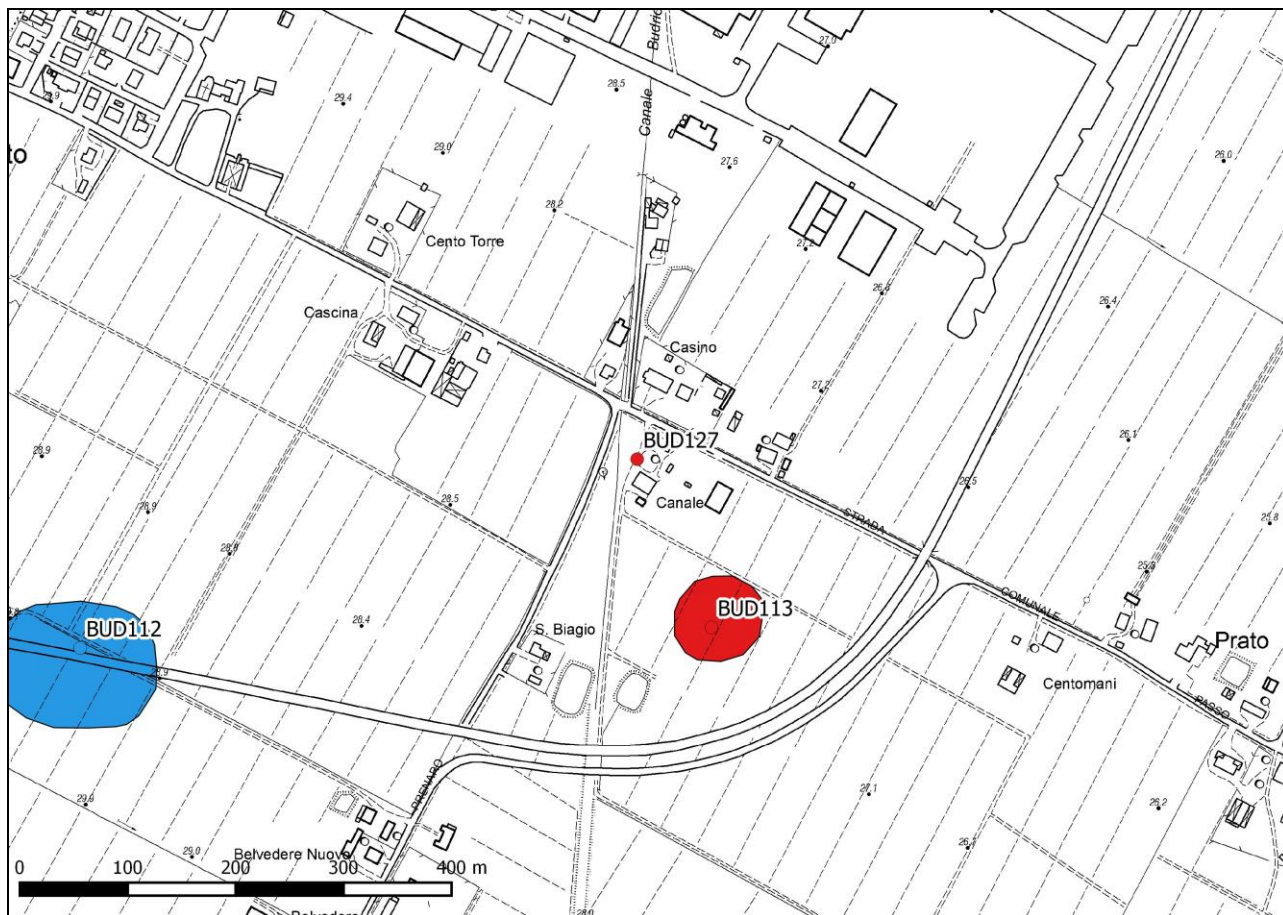
TUTELA PROPOSTA

PSC
Categoria

COMPILATORE SCHEDA

Dott. Fabio Bracci

BUD127



Sito BUD127 – scala 1:5000 (da WMS RER: DBTR2013 - CTR5)

BUD127

Numerazione PSC – quadro conoscitivo:

LOCALIZZAZIONE

Provincia Bologna
 Comune Budrio
 Località/toponimo Cento

RIFERIMENTI GEO-TOPOGRAFICI

Elem. CTR
 Quota + 28 m slm
 Coordinate (UTM RER)

OGGETTO

Qualificazione cronologica Età romana
 Tipo di deposito Monete

SCAVI

Tipo Rinvenimento
 Stratigrafia

BUD127

INDIVIDUAZIONE

Grado di Ubicabilità: incerto.
 Fonti: documenti d'archivio.
 Confronto PTCP: nuova segnalazione.
 Tipo d'indagine: il gruzzolo di monete è stato rinvenuto nel corso di lavori di demolizione.

CARATTERI AMBIENTALI

Ubicazione incerta; la Casa interessata dai lavori si trovava nel Fondo Canale (in corrispondenza dell'incrocio tra via Passo Pecore Cento e via S. Biagio?), Budrio.

DESCRIZIONE

Caratteristiche strutturali e/o affioramenti: nel corso di lavori di demolizione, è stata rinvenuta "entro un muro" una scatola in metallo contenente 21 monete.

Materiali: *denarii*.

Profondità dei rinvenimenti:

Specificazione cronologica: età romana (repubblicana).

Interpretazione:

258

TOPONOMASTICA

Loc. Cento, Fondo Canale.

DOCUMENTI D'ARCHIVIO

- Segnalazione, n° prot. 199, Fascicolo 7, Faldone VIb, pos. B/5, Archivio Storico, del 23/01/1939.

BIBLIOGRAFIA**TUTELA VIGENTE**

Decreto Ministeriale

PTCP (categoria, scheda)

TUTELA PROPOSTA

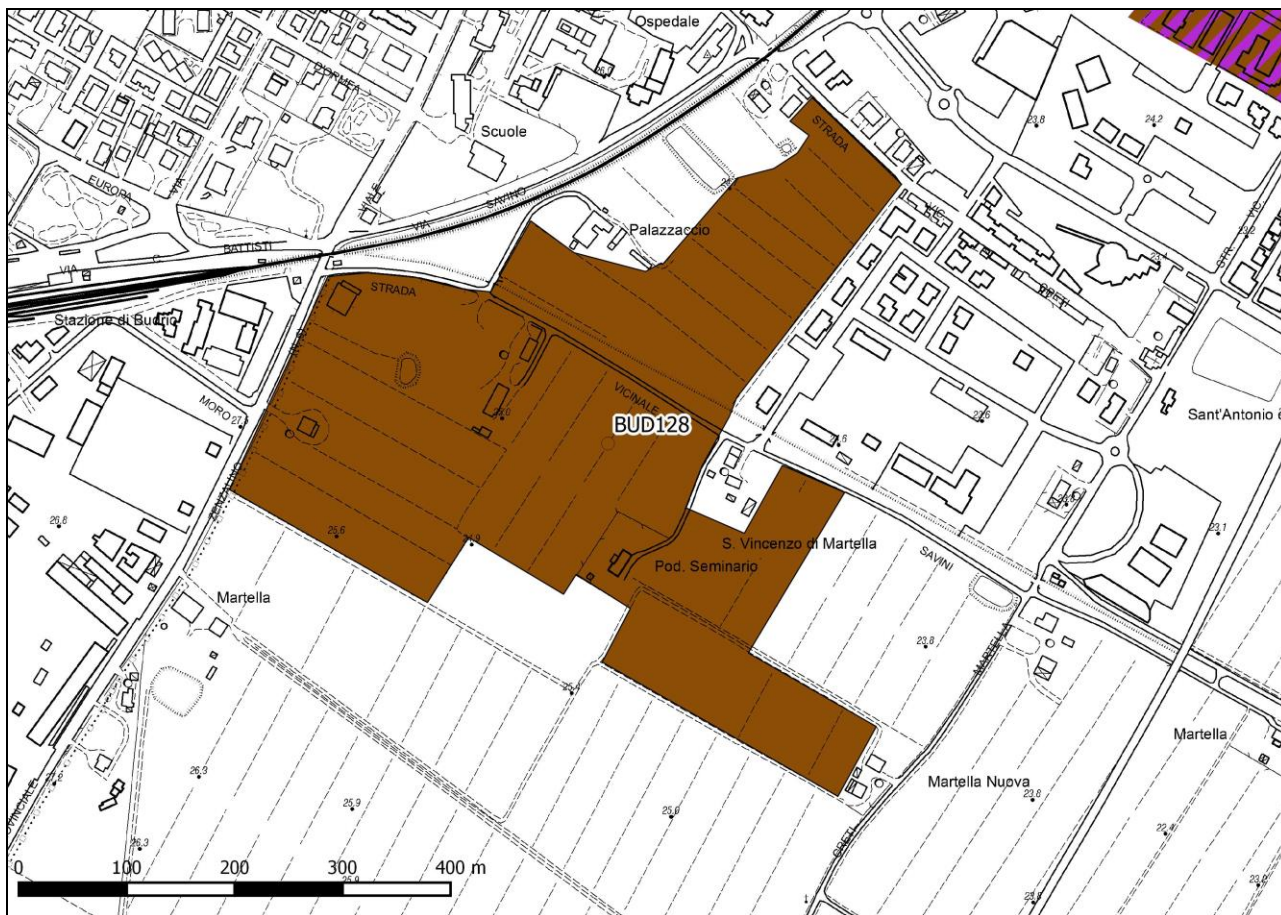
PSC

Categoria

COMPILATORE SCHEDA

Dott. Fabio Bracci

BUD128



259

Sito BUD128 – scala 1:5000 (da WMS RER: DBTR2013 - CTR5)

BUD128

Numerazione PSC – quadro conoscitivo:

LOCALIZZAZIONE

Provincia Bologna
 Comune Budrio
 Località/toponimo La Romantica

RIFERIMENTI GEO-TOPOGRAFICI

Elem. CTR
 Quota + 25 m slm
 Coordinate (UTM RER) 701.502
 934.246

OGGETTO

Qualificazione cronologica Età post-medievale

SCAVI

Tipo Prospezioni magnetiche, sondaggi (trincee, approfondimenti)

Tipo di deposito paleosuolo

Stratigrafia

BUD128

INDIVIDUAZIONE

Grado di Ubicabilità: certo.

Fonti: documenti d'archivio.

Confronto PTCP: nuova segnalazione.

Tipo d'indagine: in vista di lavori nel comparto urbanistico C.2.2-C.2.4, loc. La Romantica, sono state effettuate, in primo luogo, delle prospezioni magnetiche su tutta l'area; in un secondo momento, sono state realizzate 33 trincee esplorative, di diversa larghezza e orientamento, facendo particolare attenzione alle zone in cui le indagini preliminari avevano riscontrato delle anomalie. Ulteriori approfondimenti ed allargamenti sono stati praticati successivamente.

CARATTERI AMBIENTALI

Il sito si trova su un'area in gran parte a destinazione agricola, a sud del Centro Storico; accesso da via Zenzalino sud, Budrio.

DESCRIZIONE

Caratteristiche strutturali e/o affioramenti: il paleosuolo individuato era costituito da uno strato a matrice limo-argillosa, di colore grigio chiaro, che copriva una serie di livelli alluvionali; esso si estendeva su tutta l'area indagata. Le principali evidenze archeologiche erano costituite da canali e scoline (spesso nella medesima posizione di quelle attualmente in funzione), individuati sul più alto livello alluvionale, subito al di sotto del paleosuolo descritto sopra e, nella maggior parte dei casi, in fase con quest'ultimo. Alcune opere di drenaggio, costituite da fossi riempiti di detriti, che si immettevano in scoline, ed evidenze strutturali (tra cui alcune interpretate come maceri, per via della granulometria fine dei riempimenti, situati in aree depresse del terreno, e per la presenza di residui di pali lignei sulle sponde) sono ascrivibili all'ultimo periodo di accrescimento del paleosuolo (XVIII secolo), in base al materiale ceramico rinvenuto. Molte delle strutture e delle opere descritte sopra sono state documentate anche per il periodo successivo (XIX e XX secolo); tra queste, si segnalano anche una filanda destinata alla lavorazione dei bachi da seta, uno stradello, ed edifici ausiliari alla villa 'La Romantica'.

Materiali: frammenti di ceramica, tra cui uno di maiolica decorata (paleosuolo), dell'ingobbata graffita con decorazione policroma a motivi vegetali e dell'ingobbata con vetrina azzurra (strutture ed opere di drenaggio).

Profondità dei rinvenimenti: al di sotto del livello arativo (da quota -0,5/0,7 m dal pdc), paleosuolo; alcuni approfondimenti hanno raggiunto quota -4 m dal pdc.

Specificazione cronologica: età tardomedievale / rinascimentale (formazione paleosuolo; l'accrescimento sembra continuare fino al XVIII secolo); età post-medievale e moderna (strutture ed opere di canalizzazione, resti di edifici).

Interpretazione: il paleosuolo indicherebbe una nuova occupazione dell'area, in età tardomedievale/rinascimentale; i livelli alluvionali individuati subito al di sotto fanno ipotizzare una situazione ambientale poco favorevole allo sfruttamento agricolo (acquitrini?) in età medievale. La maggior parte delle strutture e delle opere di drenaggio e canalizzazione sono attribuibili all'età moderna e alla villa 'La Romantica'.

TOPONOMASTICA

Loc. La Romantica.

DOCUMENTI D'ARCHIVIO

- Lettera del Consorzio La Romantica con allegate le relazioni delle prospezioni geofisiche, del rilievo e del gradiente magnetico, n° prot. 1155, pos. S/1-E, del 06/10/2011.
- Lettera di consegna materiali archeologici degli Ispettori Onorari P. Calligola e M. Fiorini, n° prot. 2005, pos. S/1-E, del 14/12/2011.
- Relazione archeologica a cura del Dott. C. Negrini e della dott.ssa P. Poli, n° prot. 5205, pos. B/2, del 17/04/2012.

BIBLIOGRAFIA

TUTELA VIGENTE

Decreto Ministeriale

PTCP (categoria, scheda)

TUTELA PROPOSTA

PSC

Categoria

COMPILATORE SCHEDA

Dott. Fabio Bracci

BUD129



262

Sito BUD129 – scala 1:5000 (da WMS RER: DBTR2013 - CTR5)

BUD129

Numerazione PSC – quadro conoscitivo:

LOCALIZZAZIONE

Provincia Bologna
 Comune Budrio
 Località/toponimo Cento

RIFERIMENTI GEO-TOPOGRAFICI

Elem. CTR
 Quota + 29 m slm
 Coordinate (UTM RER) 700.662
 932.690

OGGETTO

Qualificazione cronologica

Tipo di deposito Assenza archeologica

SCAVI

Tipo Controllo in corso d'opera

Stratigrafia

BUD129

INDIVIDUAZIONE

Grado di Ubicabilità: certo.
 Fonti: documenti d'archivio.
 Confronto PTCP: nuova segnalazione.

Tipo d'indagine: la realizzazione di un elettrodotto per impianto fotovoltaico ha richiesto la realizzazione di una trincea lunga m 22, larga 50 cm e profonda 1,2/1,4 m dal livello stradale; l'intervento è stato sottoposto a controllo in corso d'opera. Il tracciato tagliava trasversalmente via Menarini, collegando la cabina elettrica posizionata al civico n. 15 (lato nord della strada) alla rete pubblica, già esistente, situata sul lato opposto.

CARATTERI AMBIENTALI

L'intervento è stato effettuato su via Menarini, all'altezza del n. civico 15. Zona industriale di Cento, Budrio.

DESCRIZIONE

Caratteristiche strutturali e/o affioramenti: fino a quota -88 cm sono stati documentate tracce relative alla strada attualmente in uso e a riporti di epoca recente. Al di sotto, si trovava uno strato a matrice argillosa, di colore grigio-azzurro, con grosse macchie marroni (pot. minima 56 cm – massima, al di sotto della quota raggiunta dal fondo trincea). Questo strato ne copriva un altro a matrice limo-argillosa, di color nocciola, caratterizzato dalla presenza di rare concrezioni calcaree di piccole dimensioni, individuato solo in alcuni punti dell'intervento.

Materiali:

Profondità dei rinvenimenti: -1,2/1,4 m (profondità massima della trincea).

Specificazione cronologica:

Interpretazione: gli strati sottostanti ai recenti accumuli sono stati interpretati come di origine alluvionale.

TOPONOMASTICA

Loc. Cento.

DOCUMENTI D'ARCHIVIO

- Relazione archeologica a cura della dott.ssa R. Michelini, n° prot. 8364, pos. B/2, del 19/06/2012.

BIBLIOGRAFIA

TUTELA VIGENTE

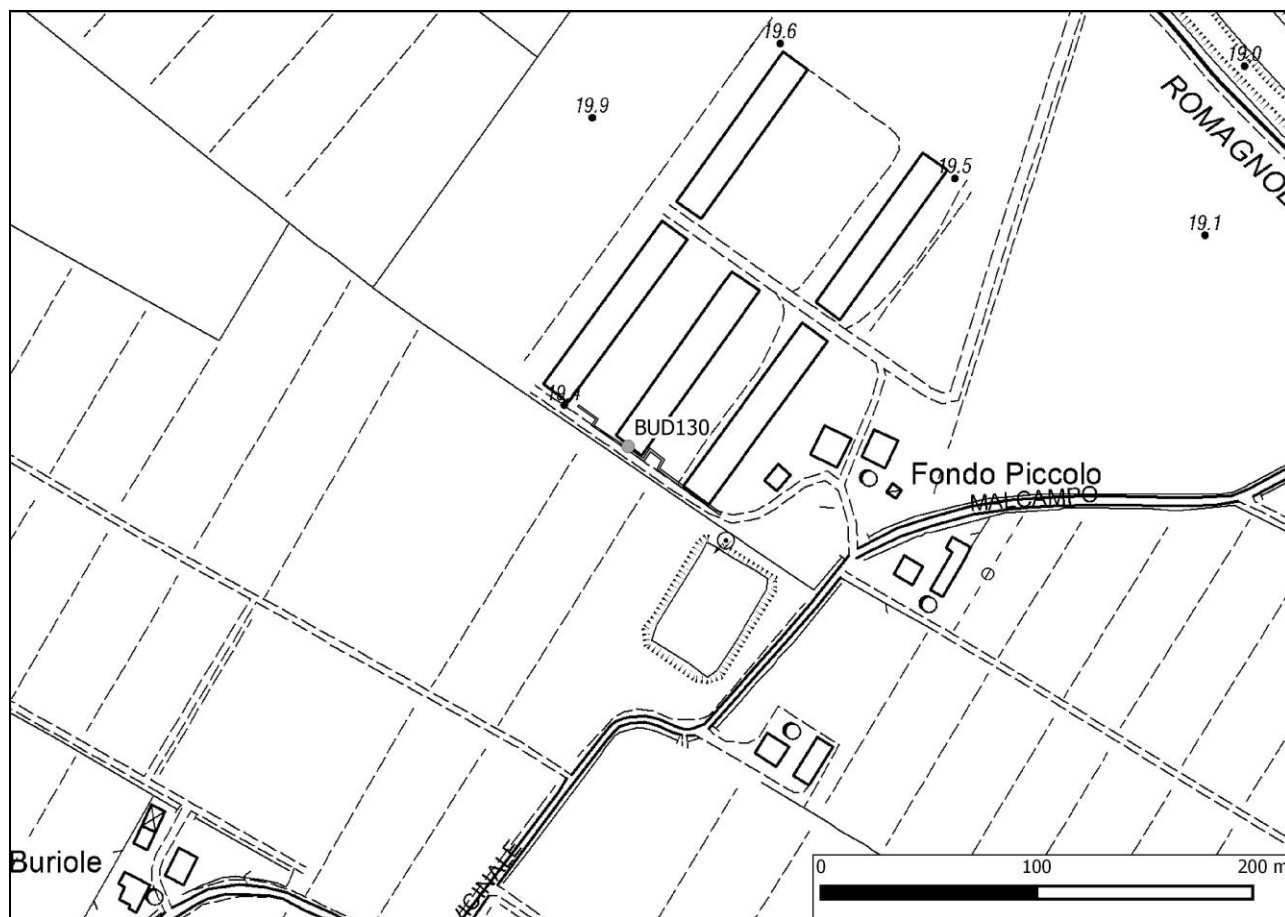
Decreto Ministeriale
PTCP (categoria, scheda)

TUTELA PROPOSTA

PSC
Categoria

COMPILATORE SCHEDA

Dott. Fabio Bracci

BUD130

Sito BUD130 – scala 1:5000 (da WMS RER: DBTR2013 - CTR5)

264

BUD130

Numerazione PSC – quadro conoscitivo:

LOCALIZZAZIONE

Provincia Bologna
Comune Budrio
Località/toponimo Fondo Piccolo, via Malcampo, 3

RIFERIMENTI GEO-TOPOGRAFICI

Elem. CTR
Quota + 20 m slm
Coordinate (UTM RER) 703.219
 935.554

OGGETTO**Qualificazione cronologica****Tipo di deposito**

Assenza archeologica

SCAVI**Tipo**Controllo in corso
d'opera**Stratigrafia****BUD130****INDIVIDUAZIONE****Grado di Ubicabilità:** certo.**Fonti:** documenti d'archivio.**Confronto PTCP:** nuova segnalazione.

Tipo d'indagine: la realizzazione di un elettrodotto per impianto fotovoltaico ha richiesto la realizzazione di due trincee (lunghe rispettivamente 14 e 24 m), mentre un tratto di circa 50 m è stato realizzato con la tecnica "No dig" (spingitubo). Quest'ultimo è stato indagato tramite un saggio lungo 10 m.

CARATTERI AMBIENTALI

Il sito è ubicato al limite meridionale di un allevamento ovo-aviario, accesso da via Malcampo, n.3, Budrio.

DESCRIZIONE

Caratteristiche strutturali e/o affioramenti: fino a quota -50 cm è stato documentato un accumulo di materiale di epoca recente (stabilizzato, frammenti laterizi misti a sabbia e ghiaia). Al di sotto, si trovava uno strato a matrice limo-argillosa, di colore giallastro, che proseguiva oltre la quota massima raggiunta dalla trincea. Nel saggio, il primo strato incontrato si differenziava per la matrice principalmente argillosa ma presentava anch'esso materiale di epoca recente (principalmente frammenti di laterizi forati). Esso copriva uno strato a matrice limo-sabbiosa, di colore giallo (potenza 40 cm). Questo, a sua volta, copriva uno strato a matrice argillo-limoso, di colore grigio chiaro, che proseguiva oltre la quota di fondo.

Materiali:

Profondità dei rinvenimenti: -1 m (profondità media della trincea); -2 m (approfondimenti).

Specificazione cronologica:

Interpretazione: gli strati sottostanti ai recenti accumuli sono stati interpretati come di origine alluvionale.

TOPONOMASTICA

Fondo Piccolo.

DOCUMENTI D'ARCHIVIO

- Relazione archeologica a cura della dott.ssa R. Michelini, n° prot. 7817, pos. B/2, del 07/06/2012.

BIBLIOGRAFIA

TUTELA VIGENTE

Decreto Ministeriale
PTCP (categoria, scheda)

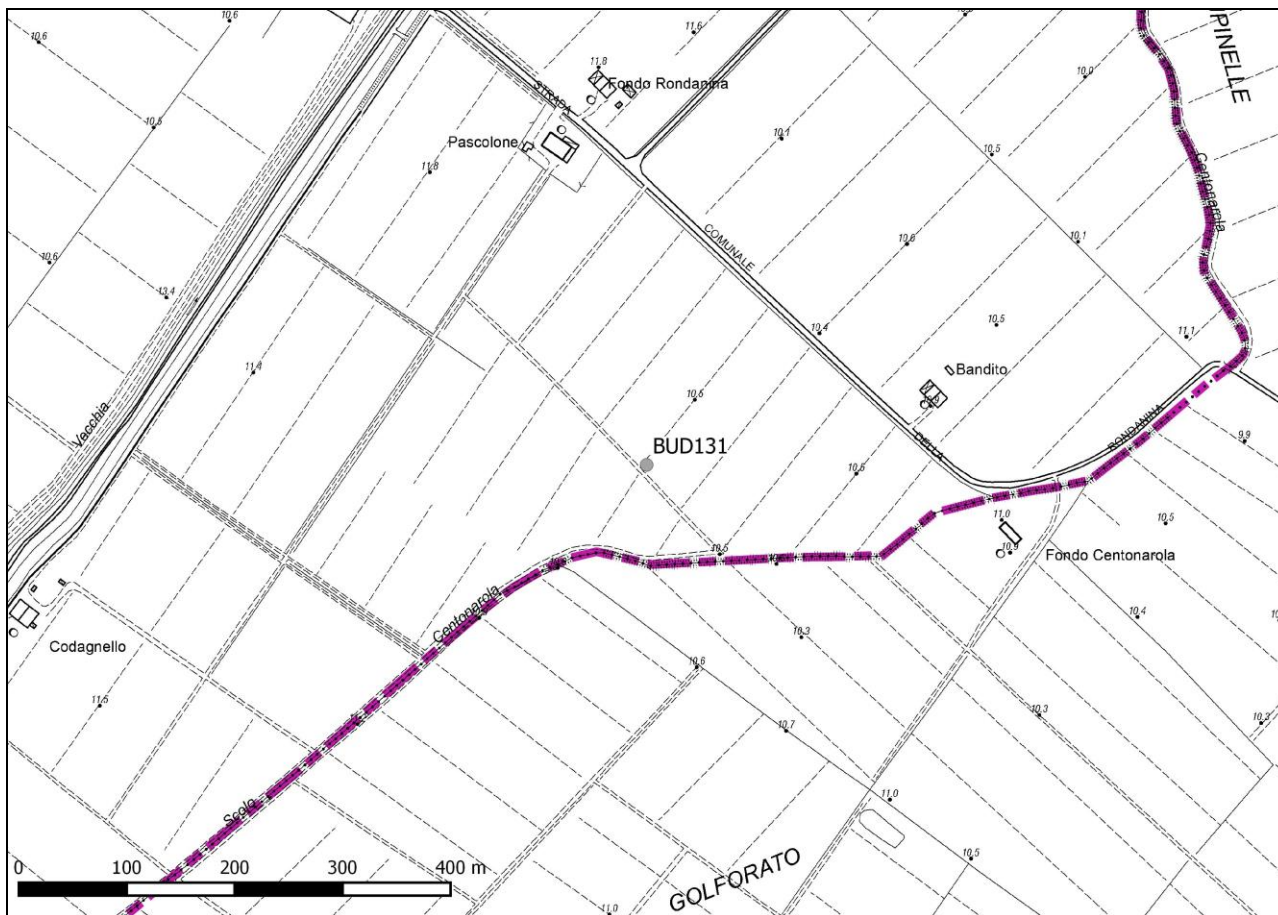
TUTELA PROPOSTA

PSC
Categoria

COMPILATORE SCHEDA

Dott. Fabio Bracci

BUD131



Sito BUD131 – scala 1:5000 (da WMS RER: DBTR2013 - CTR5)

BUD131

Numerazione PSC – quadro conoscitivo:

LOCALIZZAZIONE

Provincia Bologna
Comune Budrio
Località/toponimo Via Rondanina

RIFERIMENTI GEO-TOPOGRAFICI

Elem. CTR
Quota + 13 m slm
Coordinate (UTM RER) 707.877
 937.802

OGGETTO

Qualificazione cronologica

Tipo di deposito Assenza archeologica

SCAVI

Tipo Controllo in corso d'opera

Stratigrafia

BUD131

INDIVIDUAZIONE

Grado di Ubicabilità: certo.
Fonti: documenti d'archivio.
Confronto PTCP: nuova segnalazione.

Tipo d'indagine: i lavori di costruzione di un impianto per la produzione di biogas sono stati sottoposti a controllo archeologico. In un primo momento, è stato eseguito l'abbassamento a mezzo meccanico di circa 50 cm su un'area di 20.555,76 mq (anche se, dalle fotografie satellitari, l'area sembra molto più ridotta); successivamente, sono state realizzate le tre vasche di lavorazione e stoccaggio dei prodotti organici (due di 26 m di diametro, una di 32 m; tutte e tre hanno raggiunto la profondità di 1,5 m).

CARATTERI AMBIENTALI

Il sito è ubicato in un'area precedentemente a destinazione agricola, al limite nord-occidentale del Comune; accesso da via Rondanina, Budrio.

DESCRIZIONE

Caratteristiche strutturali e/o affioramenti: il livello arativo raggiungeva la profondità di 60-65 cm; al di sotto, è stato documentato uno strato a matrice limo-argillosa, di colore bruno-verdastro, di consistenza compatta, caratterizzato dalla presenza di rari apparati radicali e sporadici frammenti di malacofauna (potenza 50-60 cm); esso copriva uno strato a matrice argillosa, di colore bruno, di consistenza compatta, caratterizzato dalla presenza di rari apparati radicali e sporadiche concrezioni calcaree (individuato da quota -1,12/1,22, proseguiva oltre il limite di scavo).

Materiali:

Profondità dei rinvenimenti: -1,5 m (profondità massima raggiunta).

Specificazione cronologica:

Interpretazione: gli strati sottostanti al livello arativo sono stati interpretati come di origine alluvionale.

TOPONOMASTICA

Loc. La Casaccia, nei pressi del toponimo Pascolone.

DOCUMENTI D'ARCHIVIO

- Relazione archeologica a cura di AR/S Archeosistemi, Società Cooperativa, n° prot. 3561, pos. S/1-E, del 22/03/2013.

BIBLIOGRAFIA

TUTELA VIGENTE

Decreto Ministeriale

PTCP (categoria, scheda)

TUTELA PROPOSTA

PSC

Categoria

COMPILATORE SCHEDA

Dott. Fabio Bracci

BUD132



Sito BUD132 – scala 1:5000 (da WMS RER: DBTR2013 - CTR5)

BUD132

Numerazione PSC – quadro conoscitivo:

LOCALIZZAZIONE

Provincia Bologna
Comune Budrio
Località/toponimo Cantapoiano

RIFERIMENTI GEO-TOPOGRAFICI

Elem. CTR
Quota + 13,5 m slm
Coordinate (UTM RER) 707.877
 937.802

OGGETTO

Qualificazione cronologica Età romana
Tipo di deposito Paleosuolo, frequentazione

SCAVI

Tipo Controllo in corso d'opera, sondaggi
Stratigrafia

BUD132

INDIVIDUAZIONE

Grado di Ubicabilità: certo.
Fonti: documenti d'archivio.

Confronto PTCP: nuova segnalazione.

Tipo d'indagine: le indagini sono state condotte nel periodo giugno-dicembre 2012, su una superficie di ca. 4 ettari, in occasione della costruzione di due nuovi impianti per la produzione di Biogas. Alcuni punti hanno visto un abbassamento compreso tra i 10 ed i 50 cm, mentre sono stati realizzati 11 saggi stratigrafici, per una profondità di 2,20/2,50 m. La realizzazione di carotaggi, in vista dell'inserimento di pali in corrispondenza delle vasche, gli scavi per le linee elettriche e gli impianti sono stati sottoposti a controllo in corso d'opera.

CARATTERI AMBIENTALI

Il sito è ubicato in un'area a destinazione agricola, subito a nord di via Cantapoiana, Budrio.

DESCRIZIONE

Caratteristiche strutturali e/o affioramenti: l'intera area risultava occupata da strati di origine alluvionale, a matrice prevalentemente limosa. I sondaggi hanno individuato un livello antropizzato esteso su tutta l'area di indagine, caratterizzato da una densità molto bassa di materiali antropici, probabilmente riferibili ad un suolo agricolo di età romana. Nell'angolo sud-orientale dell'area, però, sono state documentate stratificazioni di origine antropica più complesse; oltre ad un deposito più scuro e ricco di materiali, e ad un fosso orientato nord-sud, compare un livello che pare riferibile ad una frequentazione legata, forse, all'abbandono di un edificio rustico ubicato di poco al di fuori del cantiere.

Materiali: frammenti fluitati di laterizi, ceramica.

Profondità dei rinvenimenti: -1,5/1,8 m (paleosuolo e tracce di frequentazione).

Specificazione cronologica: età romana imperiale.

Interpretazione: i depositi alluvionali sono riferibili all'attività idraulica di un corso d'acqua, verosimilmente l'Idice, che doveva scorrere ad est dell'area (a supporto di tale tesi l'archeologo sottolinea il mantenimento, ad ovest, dell'ordinamento centuriale di età romana; lo sconvolgimento sarebbe ascrivibile ad un periodo compreso tra tarda antichità e altomedioevo). La cartografia geologica, tuttavia, considera il settore di indagine come al di fuori dei fenomeni alluvionali dell'Idice. Stando al dato stratigrafico sarebbe più opportuno considerarlo nella porzione periferica di questi depositi, che diminuiscono in direzione ovest. L'area era frequentata, anche se le strutture dovevano trovarsi al di fuori del perimetro dell'impianto; il fatto che non siano stati trovati fossi poderali (eccetto uno), potrebbe indicare un utilizzo di tipo boschivo di questa porzione di territorio, con un corso d'acqua nelle vicinanze.

TOPONOMASTICA

Loc. Mezzolara, nei pressi del toponimo Cantapoiano.

DOCUMENTI D'ARCHIVIO

- Relazione archeologica a cura del dott. M. Librenti, n° prot. 8084, pos. S/1-E, del 5/07/2013.

BIBLIOGRAFIA

TUTELA VIGENTE

Decreto Ministeriale

PTCP (categoria, scheda)

TUTELA PROPOSTA

PSC

Categoria

COMPILATORE SCHEDA

Dott. Fabio Bracci

BUD133



Sito BUD133 – scala 1:5000 (da WMS RER: DBTR2013 - CTR5)

BUD133

Numerazione PSC – quadro conoscitivo:

LOCALIZZAZIONE

Provincia Bologna
 Comune Budrio
 Località/toponimo Via Martiri Antifascisti, 25

RIFERIMENTI GEO-TOPOGRAFICI

Elem. CTR
 Quota + 26 m slm
 Coordinate (UTM RER) 701.945 934.831

OGGETTO

Qualificazione cronologica
 Tipo di deposito Assenza archeologica

SCAVI

Tipo Controllo in corso d'opera
 Stratigrafia

BUD133

INDIVIDUAZIONE

Grado di Ubicabilità: certo.
 Fonti: documenti d'archivio.
 Confronto PTCP: nuova segnalazione.

Tipo d'indagine: i lavori di sbancamento a mezzo meccanico per la costruzione di una palazzina ad uso residenziale sono stati sottoposti a controllo archeologico, nel settembre 2011. L'area interessata dai lavori era di ca. 1.800 mq, con approfondimento massimo a quota -5 m dal pdc raggiunta nella zona centrale.

CARATTERI AMBIENTALI

Il sito è ubicato in un'area residenziale, accesso dalla SP31, Budrio.

DESCRIZIONE

Caratteristiche strutturali e/o affioramenti: il livello arativo, a matrice limo-argillosa, di colore marrone e consistenza mediamente compatta (potenza 90 cm), conteneva materiale sporadico di età moderna; esso copriva uno strato a matrice limo-sabbiosa, di colore giallo chiaro/grigio chiaro (potenza 50 cm), di consistenza friabile, di origine alluvionale; al di sotto, in tutta l'area, è stato documentato un sottile livello (potenza 3 cm) di sabbia mista ad argilla, di colore giallo; l'ultimo strato individuato era a matrice limo-sabbiosa, di color nocciola, e proseguiva oltre la quota raggiunta dai lavori. Nel settore sud-ovest si segnala una buca di forma circolare (ca. 1 m di diametro), con pareti a forma di cono rovesciato, riempita da materiale edilizio e ceramico di XIX secolo.

Materiali: frammenti ceramici e laterizi (buca di scarico)

Profondità dei rinvenimenti: -5 m (profondità massima raggiunta).

Specificazione cronologica: XIX secolo (materiale dalla buca di scarico).

Interpretazione:

TOPONOMASTICA

Budrio, ad est del Centro Storico.

DOCUMENTI D'ARCHIVIO

- Relazione archeologica a cura del dott. X. Gonzalez Muro, n° prot. 14595, pos. S/1-E, del 15/12/2014.

BIBLIOGRAFIA

TUTELA VIGENTE

Decreto Ministeriale

PTCP (categoria, scheda)

TUTELA PROPOSTA

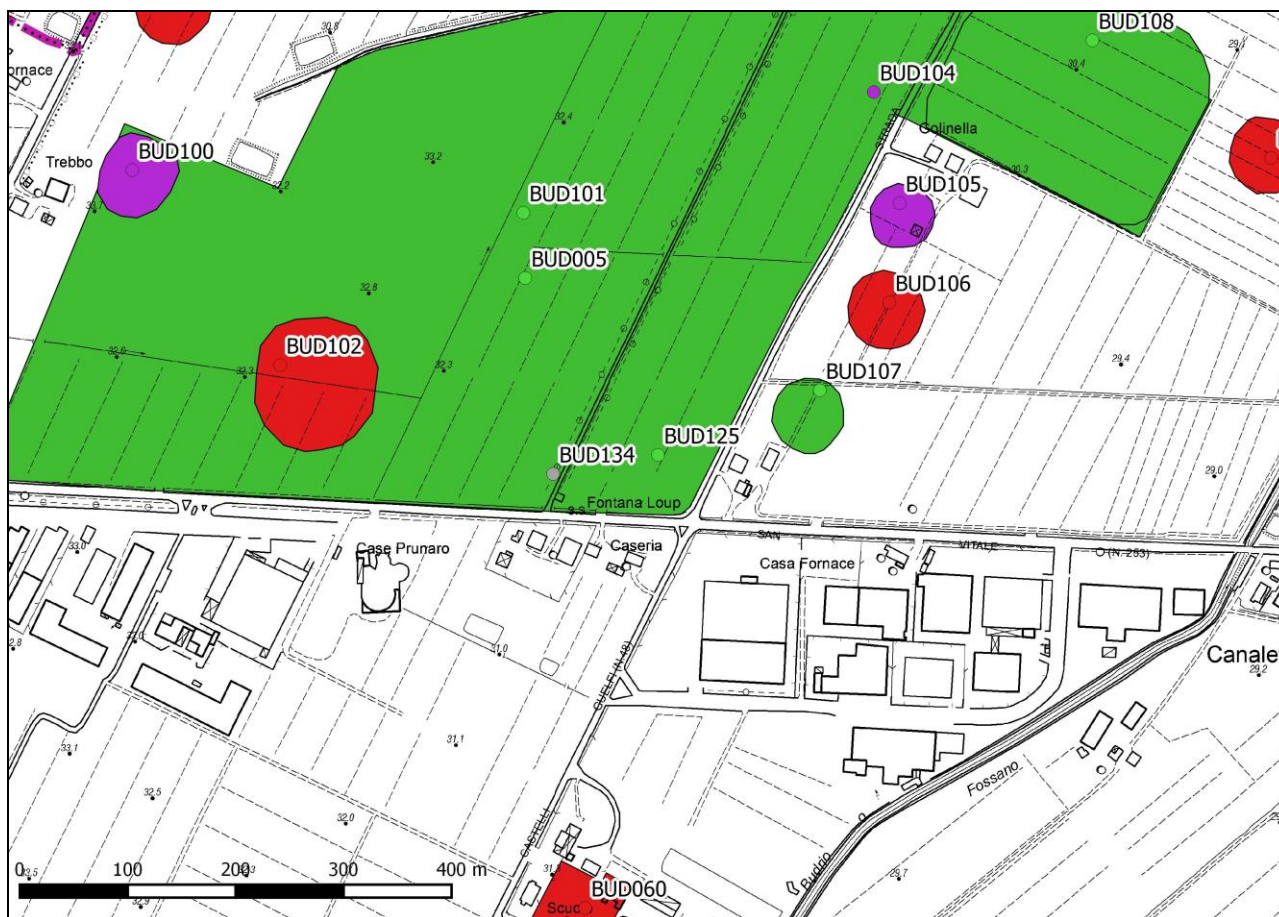
PSC

Categoria

COMPILATORE SCHEDA

Dott. Fabio Bracci

BUD134



Sito BUD134 – scala 1:5000 (da WMS RER: DBTR2013 - CTR5)

BUD134

Numerazione PSC – quadro conoscitivo:

LOCALIZZAZIONE

Provincia Bologna
 Comune Budrio
 Località/toponimo Trebbo

RIFERIMENTI GEO-TOPOGRAFICI

Elem. CTR
 Quota + 32 m slm
 Coordinate (UTM RER) 699.951
 930.666

OGGETTO

Qualificazione cronologica

Tipo di deposito Assenza archeologica

SCAVI

Tipo Controllo in corso d'opera

Stratigrafia

BUD134

INDIVIDUAZIONE

Grado di Ubicabilità: certo.

Fonti: documenti d'archivio.

Confronto PTCP: aree di concentrazione di materiali archeologici (art. 8.2b), sito n°12.

Tipo d'indagine: i lavori di scavo per la messa in opera di servizi di un edificio ("casetta del custode" di Villa Loup) sono stati sottoposti a controllo archeologico; si trattava di due vasche di forma rettangolare (profondità massima 1,8 m) e di piccole trincee (profondità massima 20-30 cm).

CARATTERI AMBIENTALI

Gli interventi sono stati effettuati nelle immediate vicinanze dell'edificio "casetta del custode" di Villa Loup, affacciata sulla SP253, subito ad ovest dell'incrocio con via Croce di Prunaro, Budrio.

DESCRIZIONE

Caratteristiche strutturali e/o affioramenti: al di sotto del livello arativo (50-70 cm di potenza), sono stati individuati principalmente strati a matrice limo-sabbiosa di origine alluvionale.

Materiali:

Profondità dei rinvenimenti: -1,8 m (profondità massima raggiunta).

Specificazione cronologica:

Interpretazione:

TOPONOMASTICA

Loc. Trebbo, "casetta del custode" di Villa Loup.

DOCUMENTI D'ARCHIVIO

- Relazione archeologica a cura di M. Lucianetti, n° prot. 11130, pos. S/1-E, del 17/09/2013.
- Piano Territoriale di Coordinamento Provinciale, provincia di Bologna, Tutela dei sistemi ambientali e delle risorse naturali e storico-culturali, scala 1:25.000 – tav. 1, foglio IV, delibera del Consiglio Provinciale n.27 del 25/06/2012; allegato D.

BIBLIOGRAFIA

TUTELA VIGENTE

Decreto Ministeriale

D.L.vo 29/10/1999, n. 490

D.M. 07/06/2001

PTCP (categoria, scheda)

sito n°12, ex art. 8.2b

TUTELA PROPOSTA

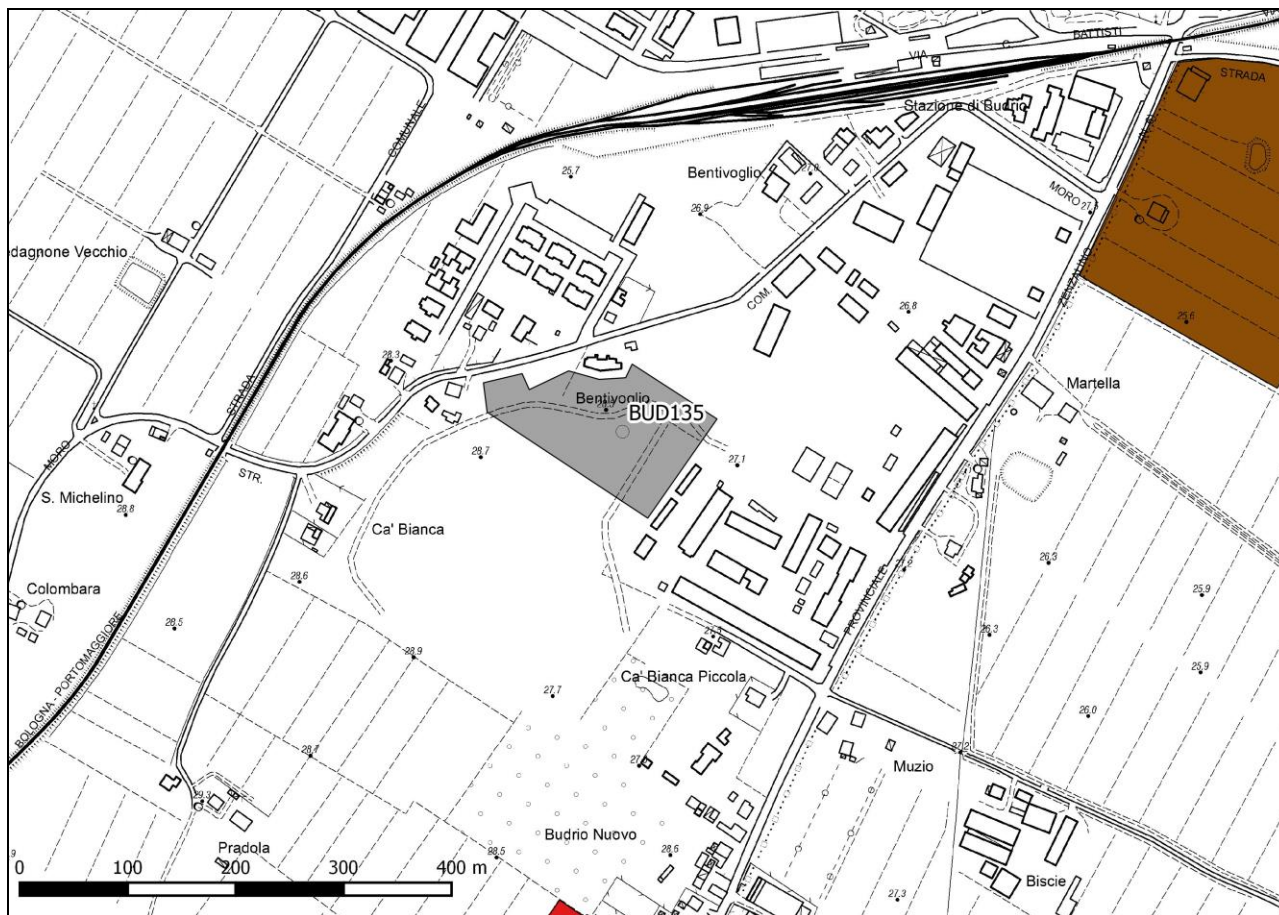
PSC

Categoria

COMPILATORE SCHEDA

Dott. Fabio Bracci

BUD135



Sito BUD135 – scala 1:5000 (da WMS RER: DBTR2013 - CTR5)

BUD135

Numerazione PSC – quadro conoscitivo:

LOCALIZZAZIONE

Provincia Bologna
 Comune Budrio
 Località/toponimo Caserma
 "Ciarpaglino"

RIFERIMENTI GEO-TOPOGRAFICI

Elem. CTR
 Quota + 28 m slm
 Coordinate (UTM RER) 700.727
 934.062

OGGETTO

Qualificazione cronologica

Tipo di deposito Assenza archeologica

SCAVI

Tipo Controllo in corso
 d'opera

Stratigrafia

BUD135

INDIVIDUAZIONE

Grado di Ubicabilità: certo.
 Fonti: documenti d'archivio.
 Confronto PTCP: nuova segnalazione.

Tipo d'indagine: i lavori per la pavimentazione del piazzale esterno della caserma (14.500 mq), destinato ad uso parcheggio per i veicoli militari, sono stati sottoposti a controllo archeologico. Gli scavi, portati avanti tra febbraio e luglio 2015, hanno raggiunto profondità variabili tra 1,1 e 4,6 m dal piano di calpestio.

CARATTERI AMBIENTALI

L'area indagata si trova all'interno della caserma "Ciarpaglini", nel terreno delimitato, a nord, da via del Moro; accesso da via Zenzalino Sud, Budrio.

DESCRIZIONE

Caratteristiche strutturali e/o affioramenti: il livello più superficiale, potente tra i 30 ed i 150 cm, risultava costituito da macerie degli edifici demolti durante la seconda guerra mondiale. L'area nord-ovest risultava quella meno intaccata da disturbi di epoca recente. Al di sotto del primo livello rimosso, è stato individuato un livello di ciottoli di dimensioni varie (nella relazione non viene indicata la potenza) che copriva uno strato a matrice argillo-sabbiosa, di colore marrone chiaro. Quest'ultimo copriva uno strato a matrice argillosa, di colore grigio scuro, di consistenza plastica, bagnato dall'acqua di falda.

Materiali:

Profondità dei rinvenimenti: -4,6 m (profondità massima raggiunta).

Specificazione cronologica:

Interpretazione:

TOPONOMASTICA

Caserma "Ciarpaglini".

DOCUMENTI D'ARCHIVIO

- Relazione archeologica a cura della dott.ssa M. Rossi, n° prot. 10013, pos. B/2, del 27/09/15.

BIBLIOGRAFIA

TUTELA VIGENTE

Decreto Ministeriale

PTCP (categoria, scheda)

TUTELA PROPOSTA

PSC

Categoria

COMPILATORE SCHEDA

Dott. Fabio Bracci

BUD136

Sito BUD136 – scala 1:5000 (da WMS RER: DBTR2013 - CTR5)

BUD136

Numerazione PSC – quadro conoscitivo:

LOCALIZZAZIONE

Provincia Bologna
 Comune Budrio
 Località/toponimo Cento

RIFERIMENTI GEO-TOPOGRAFICI

Elem. CTR
 Quota + 27,5 m slm
 Coordinate (UTM RER) 701.079
 933.068

OGGETTO

Qualificazione cronologica

Tipo di deposito

Assenza archeologica

SCAVI

Tipo Controllo in corso
 d'opera

Stratigrafia

BUD136**INDIVIDUAZIONE**

Grado di Ubicabilità: certo.

Fonti: documenti d'archivio.

Confronto PTCP: nuova segnalazione.

Tipo d'indagine: sono stati realizzati dei sondaggi preventivi in vista della costruzione di nuove strutture nell'area produttiva di Cento; tali sondaggi erano costituiti da otto transetti (8-12 x 0,8 m x 2,4-2,8 m di profondità).

CARATTERI AMBIENTALI

L'area indagata si trova nella zona produttiva di Cento, accesso da via Faustino Trebbi, n. 16, Budrio.

DESCRIZIONE

Caratteristiche strutturali e/o affioramenti: i sondaggi hanno documentato un unico strato di terreno sabbioso, mentre, a quota -2,1 m, è stata individuata l'acqua di falda.

Materiali:

Profondità dei rinvenimenti: -2,8 m (profondità massima raggiunta).

Specificazione cronologica:

Interpretazione:

TOPONOMASTICA

Loc. Cento, zona produttiva.

DOCUMENTI D'ARCHIVIO

- Relazione archeologica a cura del dott. P. Pancaldi e del dott. I. Devoti, n° prot. 857, pos. B/2, del 29/01/2016.

BIBLIOGRAFIA

TUTELA VIGENTE

Decreto Ministeriale

PTCP (categoria, scheda)

TUTELA PROPOSTA

PSC

Categoria

COMPILATORE SCHEDA

Dott. Fabio Bracci

BUD137



Sito BUD137 – scala 1:5000 (da WMS RER: DBTR2013 - CTR5)

278

BUD137

Numerazione PSC – quadro conoscitivo:

LOCALIZZAZIONE

Provincia Bologna
Comune Budrio
Località/toponimo Via Delle Querce /
 via Viazza Destra

RIFERIMENTI GEO-TOPOGRAFICI

Elem. CTR
Quota + 21 m slm
Coordinate (UTM RER) 702.049
 935.663

OGGETTO

Qualificazione cronologica
Tipo di deposito Assenza archeologica

SCAVI

Tipo Controllo in corso
 d'opera
Stratigrafia

BUD137

INDIVIDUAZIONE

Grado di Ubicabilità: certo.
Fonti: documenti d'archivio.
Confronto PTCP: nuova segnalazione.

Tipo d'indagine: scavi per l'estensione della rete idrica sono stati sottoposti a controllo archeologico. Questi hanno previsto lo scavo di due trincee, separate dalla linea ferroviaria (Bologna-Portomaggiore).

CARATTERI AMBIENTALI

L'area indagata si trova lungo il margine nord della strada vicinale compresa tra via Viazza Destra e via delle Querce, Budrio.

DESCRIZIONE

Caratteristiche strutturali e/o affioramenti: la stratigrafia documentata si presentava simile per tutta l'estensione della trincea; al di sotto dei livelli relativi alla strada, e all'arativo moderno, si trovavano prevalentemente strati a matrice argillosa (nella relazione viene usato l'aggettivo "terrosa").

Materiali:

Profondità dei rinvenimenti: -1,3 (profondità media); -2 m (profondità massima raggiunta).

Specificazione cronologica:

Interpretazione:

TOPONOMASTICA

A nord dell'abitato di Budrio, nei pressi del toponimo Casello.

DOCUMENTI D'ARCHIVIO

- Relazione archeologica a cura della dott.ssa S. Bini, n° prot. 5004, pos. B/2, del 04/05/2016.

BIBLIOGRAFIA

TUTELA VIGENTE

Decreto Ministeriale
PTCP (categoria, scheda)

TUTELA PROPOSTA

PSC
Categoria

COMPILATORE SCHEDA

Dott. Fabio Bracci

BUD138



Sito BUD138 – scala 1:5000 (da WMS RER: DBTR2013 - CTR5)

BUD138

Numerazione PSC – quadro conoscitivo:

LOCALIZZAZIONE

Provincia Bologna
Comune Budrio
Località/toponimo Predio Inferiore, via Cerlacchia

RIFERIMENTI GEO-TOPOGRAFICI

Elem. CTR
Quota + 23 m slm
Coordinate (UTM RER)

OGGETTO

Qualificazione cronologica

Tipo di deposito Assenza archeologica

SCAVI

Tipo Controllo in corso d'opera

Stratigrafia

BUD138

INDIVIDUAZIONE

Grado di Ubicabilità: certo.
Fonti: documenti d'archivio.
Confronto PTCP: nuova segnalazione.

Tipo d'indagine: nell'arco di una giornata, gli scavi per la sostituzione di un palo e la posa di due nuovi lungo la linea di media tensione, sono stati sottoposti a controllo archeologico.

CARATTERI AMBIENTALI

Il sito è ubicato in un'area a destinazione agricola, ad ovest di via Cerlacchia, Budrio.

DESCRIZIONE

Caratteristiche strutturali e/o affioramenti: al di sotto del livello arativo, è stato individuato uno strato a matrice argillosa, di colore giallastro (potenza ca. 10 cm), che copriva strati di sabbie medio-fini, di colore giallastro, con piccole lenti o sottili livelli di argilla intercalati. L'ultimo strato individuato era costituito da argille grigie, che proseguivano oltre la quota massima dell'intervento.

Materiali:

Profondità dei rinvenimenti: -2,2 m (profondità massima raggiunta).

Specificazione cronologica:

Interpretazione:

TOPONOMASTICA

A sud del toponimo Predio Inferiore.

DOCUMENTI D'ARCHIVIO

- Relazione archeologica a cura del dott. P. Mazzavillani, n° prot. 7271, pos. B/15, del 27/06/2016.

BIBLIOGRAFIA

TUTELA VIGENTE

Decreto Ministeriale

PTCP (categoria, scheda)

TUTELA PROPOSTA

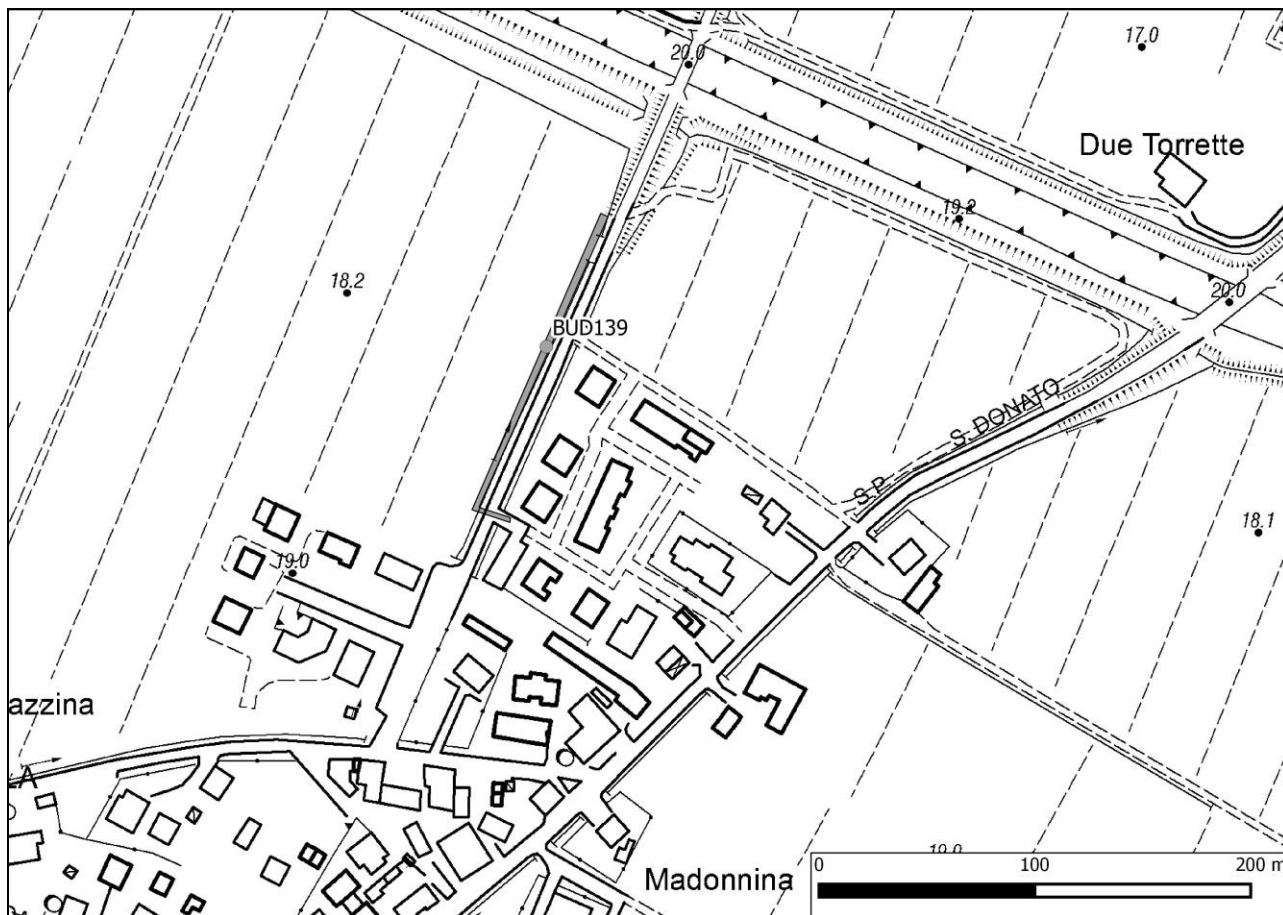
PSC

Categoria

COMPILATORE SCHEDA

Dott. Fabio Bracci

BUD139



Sito BUD139 – scala 1:5000 (da WMS RER: DBTR2013 - CTR5)

BUD139

Numerazione PSC – quadro conoscitivo:

LOCALIZZAZIONE

Provincia Bologna
 Comune Budrio
 Località/toponimo Maddalena di Cazzano

RIFERIMENTI GEO-TOPOGRAFICI

Elem. CTR
 Quota + 18 m slm
 Coordinate (UTM RER) 698.097
 939.588

OGGETTO

Qualificazione cronologica

Tipo di deposito Assenza archeologica

SCAVI

Tipo Controllo in corso d'opera

Stratigrafia

BUD139

INDIVIDUAZIONE

Grado di Ubicabilità: certo.

Fonti: documenti d'archivio.

Confronto PTCP: nuova segnalazione.

Tipo d'indagine: i lavori per la posa di una linea di media tensione sono stati sottoposti a controllo archeologico. La trincea scavata misurava 118,5 x 0,4 m x 1,2 m di profondità.

CARATTERI AMBIENTALI

L'area di intervento è situata sul margine occidentale di via Pozzo e, per un breve tratto, sulla carreggiata stessa, Budrio.

DESCRIZIONE

Caratteristiche strutturali e/o affioramenti: la stratigrafia individuata risultava omogenea lungo il tratto indagato; al di sotto del livello stradale (potenza totale 18 cm), si trovava uno strato a matrice limo-argillosa, di consistenza compatta, di colore grigio-bruno, caratterizzato dalla presenza di numerosi frammenti di laterizi, frustuli carboniosi, frammenti ceramici e vitrei (potenza media 35 cm). Quest'ultimo copriva un deposito alluvionale di colore giallo-verde, a matrice argillo-limosa (potenza massima 60 cm).

Materiali:

Profondità dei rinvenimenti: -1,2 m (profondità massima raggiunta).

Specificazione cronologica:

Interpretazione: è stato intercettato il tracciato immediatamente precedente a quello attuale di via Pozzo.

TOPONOMASTICA

A sud del toponimo Predio Inferiore.

DOCUMENTI D'ARCHIVIO

- Relazione archeologica a cura di P. Sergent, n° prot. 9055, pos. B/15, del 01/09/2015.

BIBLIOGRAFIA

TUTELA VIGENTE

Decreto Ministeriale
PTCP (categoria, scheda)

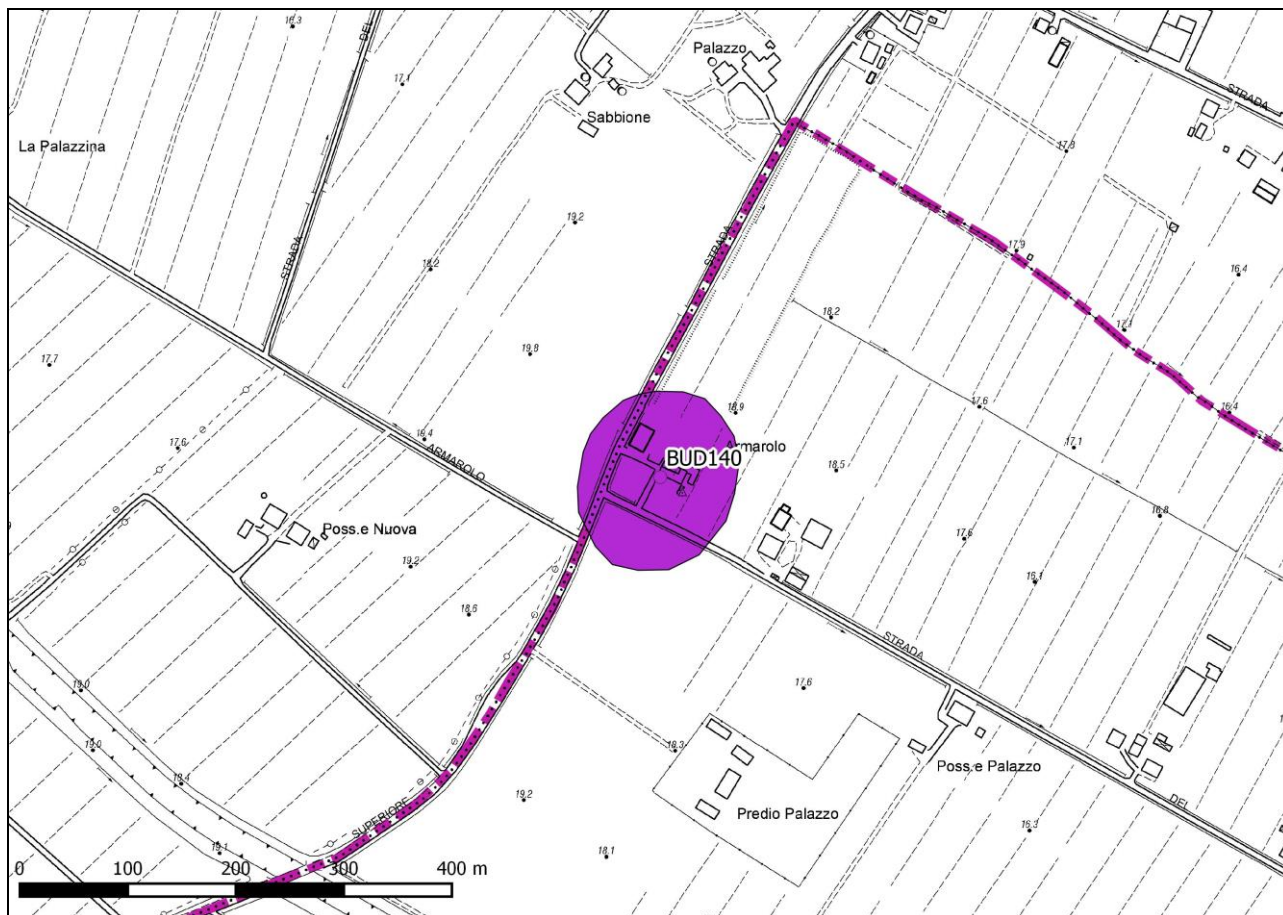
TUTELA PROPOSTA

PSC
Categoria

COMPILATORE SCHEDA

Dott. Fabio Bracci

BUD140



Sito BUD140 – scala 1:10000 (da WMS RER: DBTR2013 - CTR5)

BUD140

LOCALIZZAZIONE

Provincia Bologna
 Comune Budrio
 Località/toponimo Armarolo

RIFERIMENTI GEO-TOPOGRAFICI

Elem. CTR
 Quota + 18,9 m slm
 Coordinate (UTM RER) 696.189
 941.668

OGGETTO

Qualificazione cronologica Età medievale
 Tipo di deposito Concentrazione di materiale

SCAVI

Tipo Stratigrafia

BUD140

INDIVIDUAZIONE**Grado di Ubicabilità:** certo.**Fonti:** Documenti d'archivio.**Confronto PTCP:** nuova segnalazione.**Tipo d'indagine:** l'area è stata individuata a seguito di una campagna di ricognizione di superficie (M. Fiorini 2009-2010).**NOTE**

L'area interessata dall'affioramento di materiali si trova al confine tra i comuni di Budrio e Minerbio; le informazioni sono state raccolte nel corso della realizzazione della carta archeologica di quest'ultimo (vedi sito MIN041).

285

CARATTERI AMBIENTALI

Il sito è ubicato in un'area a destinazione agricola, nell'area immediatamente adiacente alle strutture, a Nord-Est dell'incrocio tra via Savena Superiore e via del Luzzo, Budrio.

DESCRIZIONE

Caratteristiche strutturali e/o affioramenti: dispersione di materiale archeologico databile a età medievale con concentrazione maggiore in un'area di circa 300 mq., rinvenuta in affioramento sulla superficie dell'arativo contemporaneo.

Materiali: frammenti e frustuli ceramici e laterizi.**Profondità dei rinvenimenti:** al di sotto dell'arativo (-0,5 m dal pdc).**Specificazione cronologica:** età medievale.**Interpretazione:** frequentazione riconducibile a orizzonte medievale.**TOPONOMASTICA**

Armarolo.

DOCUMENTI D'ARCHIVIO

- PSC Comune di Minerbio - sistema dei vincoli e delle tutele - tav.2, 2009-2010, a cura dell'Ispettore Onorario M. Fiorini.

BIBLIOGRAFIA**TUTELA VIGENTE**

Decreto Ministeriale

PTCP (categoria, scheda)

TUTELA PROPOSTA

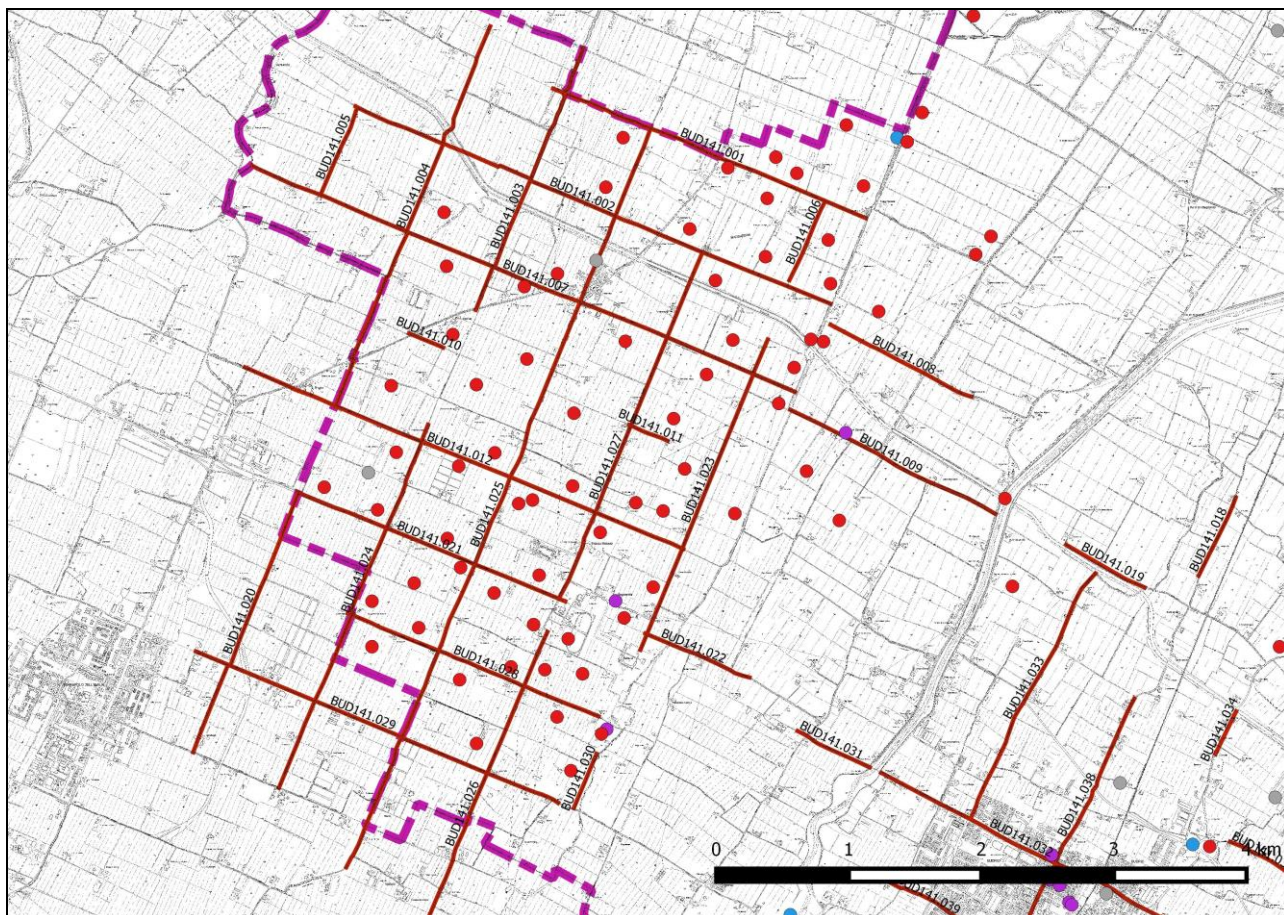
PSC

Categoria

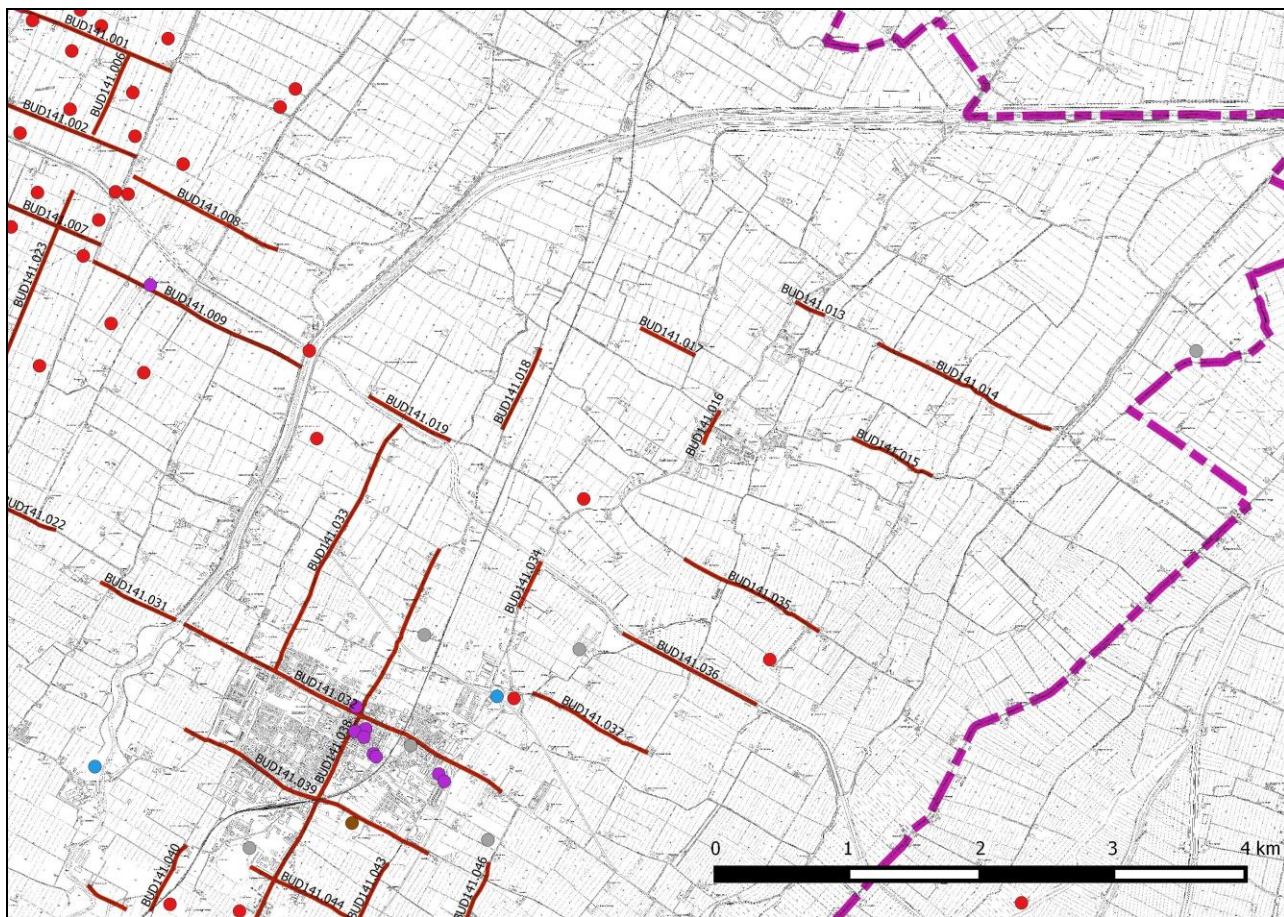
COMPILATORE SCHEDA

Dott. Fabrizio Gambetta, dott. Fabio Bracci

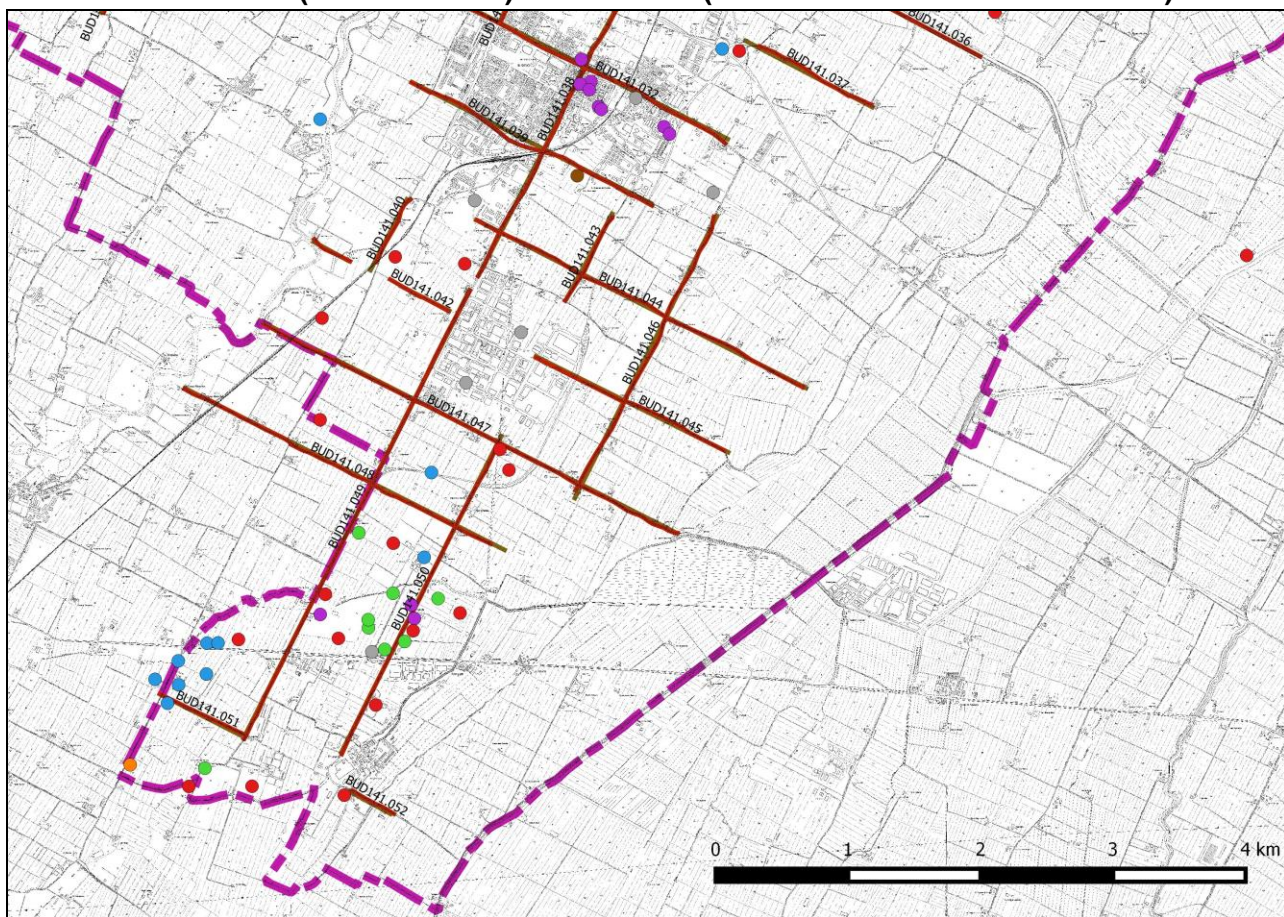
BUD141



Siti BUD141 (assi centuriati) – fuori scala (da WMS RER: DBTR2013 - CTR5)



Siti BUD141 (assi centuriati) – fuori scala (da WMS RER: DBTR2013 - CTR5)



Siti BUD141 (assi centuriati) – fuori scala (da WMS RER: DBTR2013 - CTR5)

BUD141

Numerazione PSC – quadro conoscitivo:

attribuiti vari nn. di sito:

008.003.R; 008.006.R; 008.008.R; 008.009.R;
 008.012.R; 008.017.R; 008.019.R; 008.030.R;
 008.031.R; 008.041.R; 008.043.R; 008.046.R;
 008.047.R; 008.048.R; 008.049.R; 008.053.R;
 008.058.R; 008.060.R; 008.063.R; 008.066.R;
 008.068.R; 008.070.R; 008.072.R; 008.073.R;
 008.078.R; 008.087.R; 008.088.R; 008.093.R;
 008.095.R; 008.097.R; 008.099.R; 008.100.R;
 008.103.R; 008.104.R; 008.105.R; 008.106.R;
 008.108.R; 008.109.R; 008.110.R; 008.111.R;
 008.112.R; 008.113.R; 008.115.R; 008.117.R;
 008.118.R; 008.119.R; 008.120.R; 008.124.R;
 008.128.R; 008.144.R; 008.149.R;

288

N.B: nel caso delle persistenze centuriali si è scelto di conferire un unico n. di sito, con sottonumeri a distinguere le singole attestazioni: BUD141.nn.

LOCALIZZAZIONE

Provincia Bologna
Comune Budrio
Località/toponimo Vari

RIFERIMENTI GEO-TOPOGRAFICI

Elem. CTR
Quota vari
Coordinate (UTM RER) vari

OGGETTO

Qualificazione cronologica Età romana
Tipo di deposito Persistenza centuriale

SCAVI

Tipo
Stratigrafia

BUD141

INDIVIDUAZIONE**Grado di Ubicabilità:** certo.**Fonti:** cartografia, documenti d'archivio.**Confronto PTCP.****Tipo d'indagine:** indagini cartografiche.**CARATTERI AMBIENTALI**

Persistenze centuriali distribuite sull'intero territorio di Budrio, in particolare nell'area orientale e meridionale.

289

DESCRIZIONE**Caratteristiche strutturali e/o affioramenti:** persistenze.**Materiali:****Profondità dei rinvenimenti:****Specificazione cronologica:** età romana.**Interpretazione:** persistenze assi centuriali**TOPONOMASTICA**

Varia.

DOCUMENTI D'ARCHIVIO

- Piano Strutturale Comunale, redatto in forma associata, Quadro Conoscitivo, Sistema territoriale, Carta archeologica, TAVV. BuQC.2.1.1a-c, scala 1:10.000.

BIBLIOGRAFIA**TUTELA VIGENTE**

Decreto Ministeriale

PTCP (categoria, scheda)

TUTELA PROPOSTA

PSC

Categoria Specificamente dedicata agli assi centuriali in persistenza

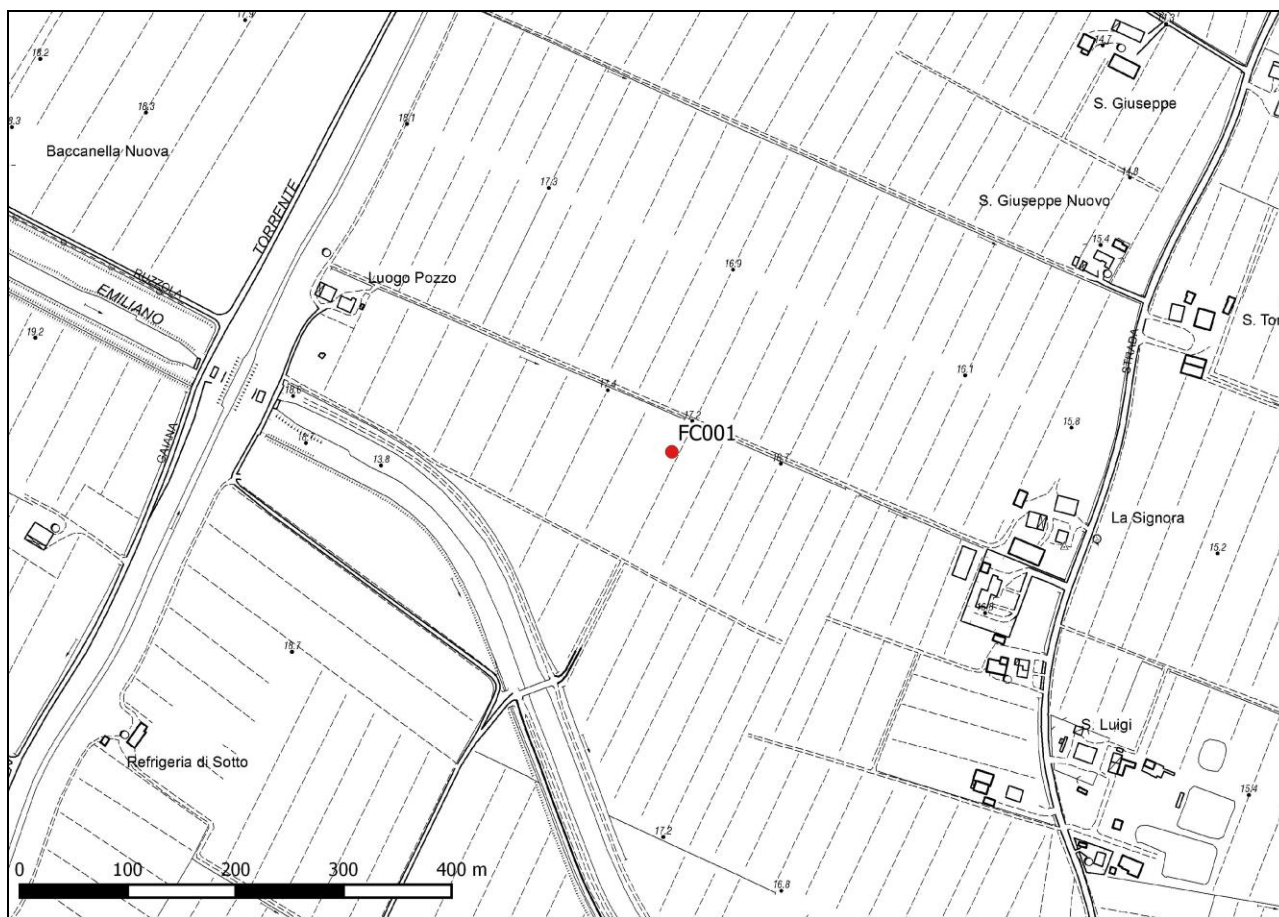
COMPILATORE SCHEDA

Dott. Fabio Bracci

SEGNALAZIONI DIFFICILMENTE COLLOCABILI (e, probabilmente, fuori dal territorio comunale)

- Segnalazione del parroco della frazione di Fiesso (comune di Castenaso); podere sito in via Nuova di Budrio, 10. Durante i lavori di aratura, sono affiorati materiali, probabilmente di epoca romana (frammenti di laterizi).
N° prot. 3333, pos. B/2, Archivio Storico, del 14/10/1966.
- Segnalazione dell'I.O. dott.ssa E. Silvestri; nel 1915, il sig. Lunghini Luigi avrebbe raccolto delle punte di freccia in selce (tipo Remedello, sulla base della descrizione), nella Poss.e Prunaro di Sopra (3° appezzamento della casa Colonica), a 50 m dallo scolo Riola, UTM 32TPQ984292. Si segnala anche la presenza, a ca. 60 cm di profondità, di una struttura in laterizi di lunghezza maggiore rispetto a quelli odierni; in seguito ad un sopralluogo, la dott.ssa Silvestri ha riscontrato la presenza di frammenti di laterizi e di ceramica (probabilmente, puntali di anfora di età romana).
N° prot. 1310, pos. B/2, Archivio Storico, del 22/06/1962.

FC001



Sito FC001 – scala 1:5000 (da WMS RER: DBTR2013 - CTR5)

291

FC001

Numerazione PSC – quadro conoscitivo:

LOCALIZZAZIONE

Provincia Bologna
 Comune Medicina
 Località/toponimo Luogo Pozzo

RIFERIMENTI GEO-TOPOGRAFICI

Elem. CTR
 Quota + 20 m slm
 Coordinate (UTM RER) 707.767
 932.503

OGGETTO

Qualificazione cronologica Età romana / età tardoantica
 Tipo di deposito Edificio rustico

SCAVI

Tipo Controllo in corso d'opera
 Stratigrafia

FC001

INDIVIDUAZIONE**Grado di Ubicabilità:** certo.**Fonti:** bibliografiche.**Confronto PTCP:** aree di accertata e rilevante consistenza archeologica (art. 8.2b), sito n°58.**Tipo d'indagine:** il sito è stato individuato nel corso dei lavori di realizzazione di metanodotti SNAM, avvenuti tra aprile e dicembre 1992 (NEGRELLI, MORICO 1991-1992, p. 154).**CARATTERI AMBIENTALI**

Il sito è ubicato in un'area a destinazione agricola, ad est di via Fiorentina, Medicina.

DESCRIZIONE**Caratteristiche strutturali e/o affioramenti:** edificio rustico.**Materiali:****Profondità dei rinvenimenti:** al di sotto del livello arativo (da quota -2 m dal pdc).**Specificazione cronologica:** età romana / età tardoantica.**Interpretazione:****TOPONOMASTICA**

Loc. Luogo Pozzo.

DOCUMENTI D'ARCHIVIO

- Piano Territoriale di Coordinamento Provinciale, provincia di Bologna, Tutela dei sistemi ambientali e delle risorse naturali e storico-culturali, scala 1:25.000 – tav. 1, foglio IV, delibera del Consiglio Provinciale n.27 del 25/06/2012; allegato D.

BIBLIOGRAFIANEGRELLI C., MORICO G. 1991-1992, *Tutela archeologica sul tracciato dei metanodotti nella pianura bolognese*, «Studi e Documenti di Archeologia», VII, pp. 151-155.**TUTELA VIGENTE****Decreto Ministeriale****PTCP (categoria, scheda)** Art. 8.2b, sito n°58**TUTELA PROPOSTA****PSC****Categoria****COMPILATORE SCHEDA**

Dott. Fabio Bracci

FC002



Sito FC002 – scala 1:5000 (da WMS RER: DBTR2013 - CTR5)

293

FC002

Numerazione PSC – quadro conoscitivo:

LOCALIZZAZIONE

Provincia Bologna
 Comune Medicina
 Località/toponimo La Caraffa

RIFERIMENTI GEO-TOPOGRAFICI

Elem. CTR
 Quota + 19 m slm
 Coordinate (UTM RER) 706.558
 933.647

OGGETTO

Qualificazione cronologica Età romana
 Tipo di deposito Paleosuolo

SCAVI

Tipo Controllo in corso d'opera
 Stratigrafia

FC002

INDIVIDUAZIONE**Grado di Ubicabilità:** certo.**Fonti:** bibliografiche.**Confronto PTCP:****Tipo d'indagine:** il sito è stato individuato nel corso dei lavori di realizzazione di metanodotti SNAM, avvenuti tra aprile e dicembre 1992 (NEGRELLI, MORICO 1991-1992, p. 154, n. 15).**CARATTERI AMBIENTALI**

Il sito è ubicato in un'area a destinazione agricola, all'estremità orientale di via S. Salvatore, Medicina.

DESCRIZIONE**Caratteristiche strutturali e/o affioramenti:** paleosuolo.**Materiali:****Profondità dei rinvenimenti:** a quota -5,2 m dal pdc.**Specificazione cronologica:** età romana.**Interpretazione:****TOPONOMASTICA**

Loc. La Caraffa, subito ad ovest del torrente Quaderna.

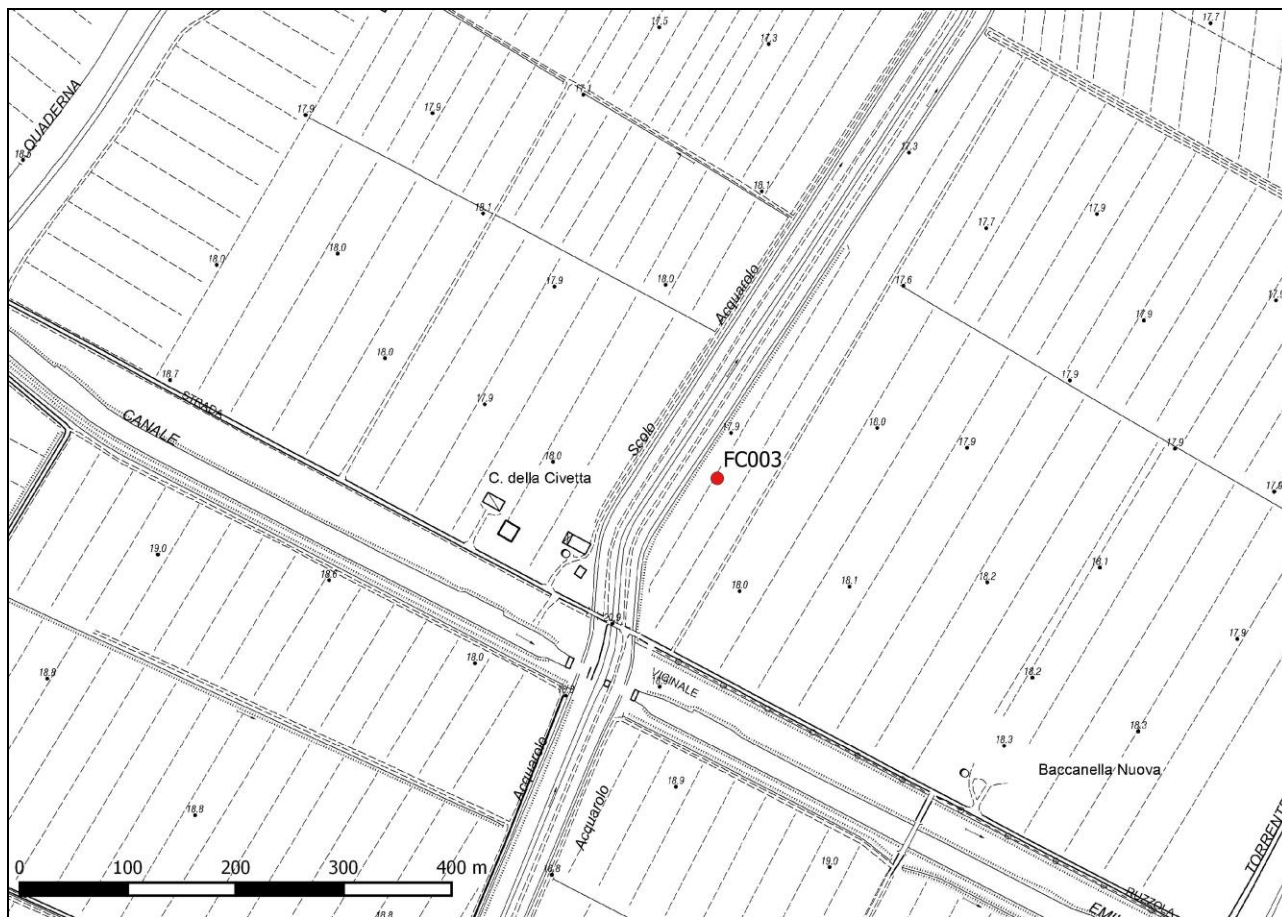
DOCUMENTI D'ARCHIVIO**BIBLIOGRAFIA**

NEGRELLI C., MORICO G. 1991-1992, *Tutela archeologica sul tracciato dei metanodotti nella pianura bolognese*, «Studi e Documenti di Archeologia», VII, pp. 151-155.

TUTELA VIGENTE**Decreto Ministeriale****PTCP (categoria, scheda)****TUTELA PROPOSTA****PSC****Categoria****COMPILATORE SCHEDA**

Dott. Fabio Bracci

FC003



Sito FC003 – scala 1:5000 (da WMS RER: DBTR2013 - CTR5)

295

FC003

Numerazione PSC – quadro conoscitivo:

LOCALIZZAZIONE

Provincia Bologna
 Comune Medicina
 Località/toponimo Ca' della Civetta

RIFERIMENTI GEO-TOPOGRAFICI

Elem. CTR
 Quota + 21 m slm
 Coordinate (UTM RER) 706.558
 933.647

OGGETTO

Qualificazione cronologica Età romana
 Tipo di deposito Paleosuolo

SCAVI

Tipo Controllo in corso d'opera
 Stratigrafia

FC003

INDIVIDUAZIONE**Grado di Ubicabilità:** certo.**Fonti:** bibliografiche.**Confronto PTCP:****Tipo d'indagine:** il sito è stato individuato nel corso dei lavori di realizzazione di metanodotti SNAM, avvenuti tra aprile e dicembre 1992 (NEGRELLI, MORICO 1991-1992, p. 154, n. 16).**CARATTERI AMBIENTALI**

Il sito è ubicato in un'area a destinazione agricola, compresa tra i torrenti Quaderna e Gaiana, Medicina.

DESCRIZIONE**Caratteristiche strutturali e/o affioramenti:** paleosuolo.**Materiali:****Profondità dei rinvenimenti:** a quota -3,4 m dal pdc.**Specificazione cronologica:** età romana.**Interpretazione:****TOPONOMASTICA**

Loc. Ca' della Civetta, a nord del Canale Emiliano-Romagnolo, tra i torrenti Quaderna e Gaiana.

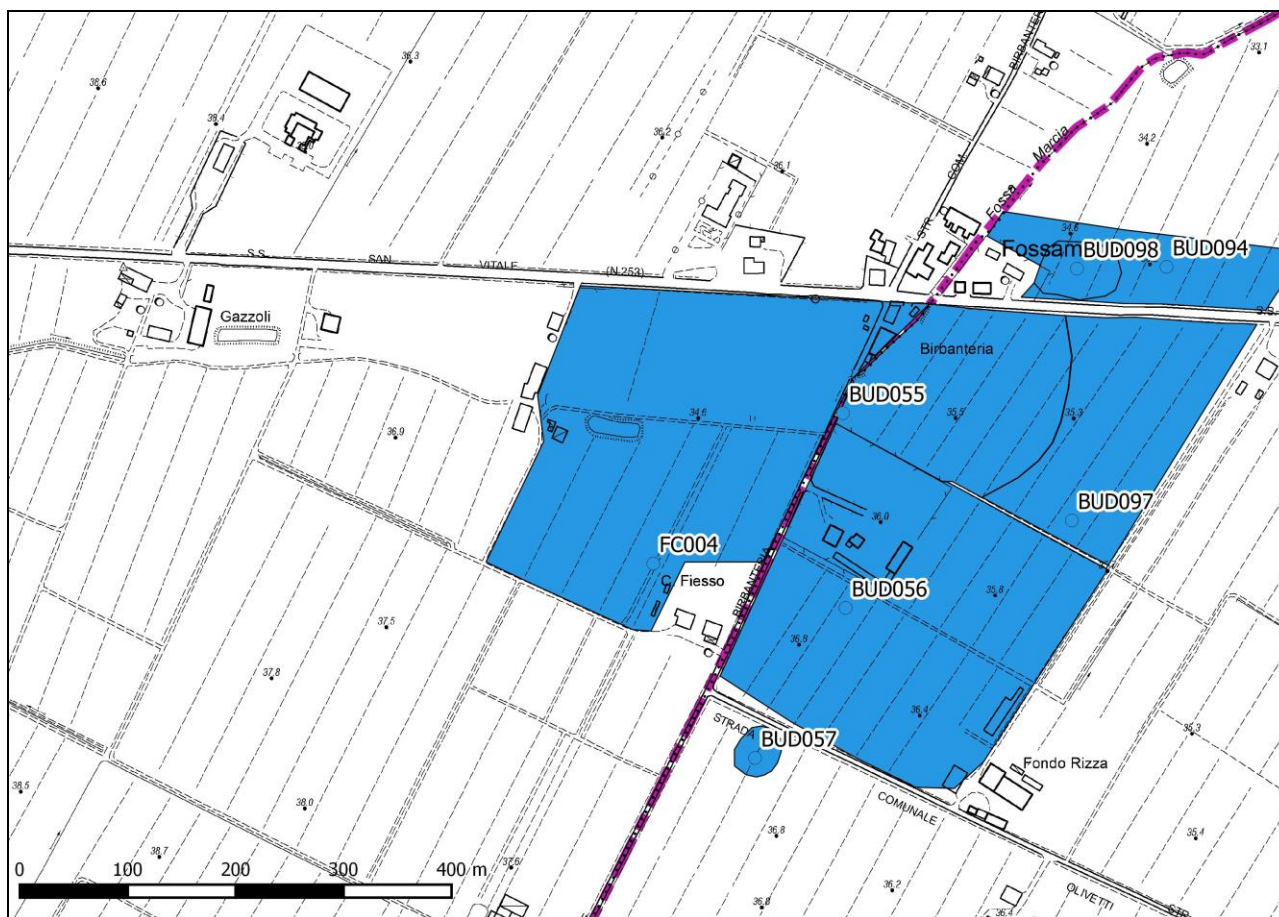
DOCUMENTI D'ARCHIVIO**BIBLIOGRAFIA**

NEGRELLI C., MORICO G. 1991-1992, *Tutela archeologica sul tracciato dei metanodotti nella pianura bolognese*, «Studi e Documenti di Archeologia», VII, pp. 151-155.

TUTELA VIGENTE**Decreto Ministeriale****PTCP (categoria, scheda)****TUTELA PROPOSTA****PSC****Categoria****COMPILATORE SCHEDA**

Dott. Fabio Bracci

FC004



Sito FC004 – scala 1:5000 (da WMS RER: DBTR2013 - CTR5)

FC004

Numerazione PSC – quadro conoscitivo:

LOCALIZZAZIONE

Provincia Bologna
 Comune Castenaso
 Località/toponimo Fossamarcia

RIFERIMENTI GEO-TOPOGRAFICI

Elem. CTR
 Quota + 37 m slm
 Coordinate (UTM RER) 698.316
 930.461

OGGETTO

Qualificazione cronologica Età del ferro
 Tipo di deposito Affioramento superficiale

SCAVI

Tipo Ricognizione di superficie
 di Stratigrafia

FC004

INDIVIDUAZIONE

Grado di Ubicabilità: certo.

Fonti: documenti d'archivio.

Confronto PTCP: aree di concentrazione di materiali archeologici (art. 8.2c), sito n°14.

Tipo d'indagine: il sito è stato individuato in seguito a ricognizioni di superficie condotte dall'Ispettore Onorario P. Calligola, nel 1996.

CARATTERI AMBIENTALI

Il sito è ubicato in un'area a destinazione agricola, ad ovest di via Carlina, Castenaso.

DESCRIZIONE

Caratteristiche strutturali e/o affioramenti: il materiale ceramico è stato rinvenuto all'interno di larghe porzioni di terreno nerastro.

Materiali: ceramica grigia, di impasto.

Profondità dei rinvenimenti: al di sotto del livello arativo (da quota -0,5 m dal pdc).

Specificazione cronologica: seconda età del ferro (V sec. a.C.)

Interpretazione:

TOPONOMASTICA

Loc. Fossamarcia, ad ovest di via Carlina, nei pressi del toponimo Fiesso.

DOCUMENTI D'ARCHIVIO

- Segnalazione dell'Ispettore Onorario P. Calligola, n° prot. 5377, pos. B/2, Archivio Storico, del 13/05/1996.
- Piano Territoriale di Coordinamento Provinciale, provincia di Bologna, Tutela dei sistemi ambientali e delle risorse naturali e storico-culturali, scala 1:25.000 – tav. 1, foglio IV, delibera del Consiglio Provinciale n.27 del 25/06/2012; allegato D.

BIBLIOGRAFIA

TUTELA VIGENTE

Decreto Ministeriale

PTCP (categoria, scheda) sito n°14, ex art. 8.2c

TUTELA PROPOSTA

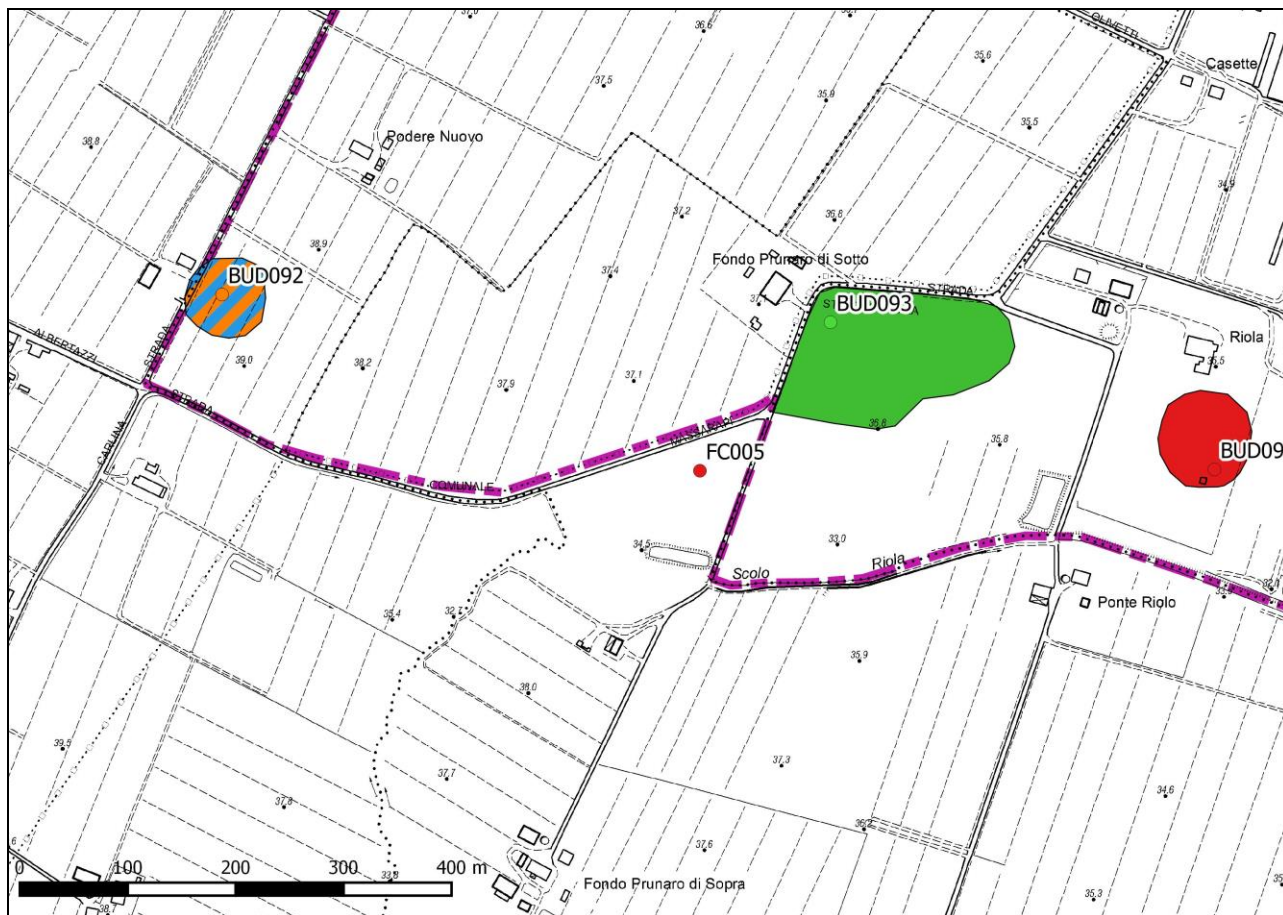
PSC

Categoria

COMPILATORE SCHEDA

Dott. Fabio Bracci

FC005



Sito FC005 – scala 1:5000 (da WMS RER: DBTR2013 - CTR5)

FC005

Numerazione PSC – quadro conoscitivo:

008.148.R

LOCALIZZAZIONE

Provincia Bologna
 Comune Ozzano dell'Emilia
 Località/toponimo Prunaro

RIFERIMENTI GEO-TOPOGRAFICI

Elem. CTR
 Quota + 37 m slm
 Coordinate (UTM RER) 698.571
 929.654

OGGETTO

Qualificazione cronologica Età romana
 Tipo di deposito concentrazione materiale

SCAVI

Tipo Ricognizione di superficie
 di Stratigrafia

FC005

INDIVIDUAZIONE

Grado di Ubicabilità: incerto.
 Fonti: documenti d'archivio.
 Confronto PTCP: nuova segnalazione.

Tipo d'indagine: il sito è stato individuato nel corso delle ricognizioni di superficie effettuate dall'Ispettore Onorario P. Calligola.

NOTE

Il sito è stato collocato unicamente sulla base delle tavole del PSC (TAV. BuQC.2.1.1c).

CARATTERI AMBIENTALI

Il sito è ubicato in un'area a destinazione agricola, a sud di via Massa Rapi, Ozzano dell'Emilia.

DESCRIZIONE

Caratteristiche strutturali e/o affioramenti: concentrazione di materiale archeologico in superficie.

Materiali: frammenti di materiale ceramico e da costruzione.

Profondità dei rinvenimenti: al di sotto del livello arativo (da quota -0,5 m dal pdc).

Specificazione cronologica: età romana.

Interpretazione: tracce riferibili ad una villa rustica di età romana.

300

TOPONOMASTICA

Loc. Prunaro, a nord dello scolo Riola.

DOCUMENTI D'ARCHIVIO

- Schede a cura dell'Ispettore Onorario P. Calligola (2008-2009).
- Piano Strutturale Comunale, redatto in forma associata, Quadro Conoscitivo, Sistema territoriale, Carta archeologica, TAV. BuQC.2.1.1c, scala 1:10.000.

BIBLIOGRAFIA

TUTELA VIGENTE

Decreto Ministeriale
PTCP (categoria, scheda)

TUTELA PROPOSTA

PSC
Categoria

COMPILATORE SCHEDA

Dott. Fabio Bracci